

DILIGENCIA: Para haber sido tomado en consideración en la sesión ordinaria celebrada el día 11 de marzo de 2014.

que el presente documento fue aprobado en la sesión ordinaria celebrada el día 11 de marzo de 2014.

EN FAVOR DE LA AYUNTAMIENTO DE FASNIA

El Alcalde

[Signature]

Escala: 1:70.000




CARTOGRAFÍA BÁSICA

- Límite Municipal
- Edificaciones
- Carreteras

CARTOGRAFÍA TEMÁTICA

- Isohietas a 500 años
- Precipitaciones a 500 años**
- < 300 mm
- 300-450mm
- >450 mm

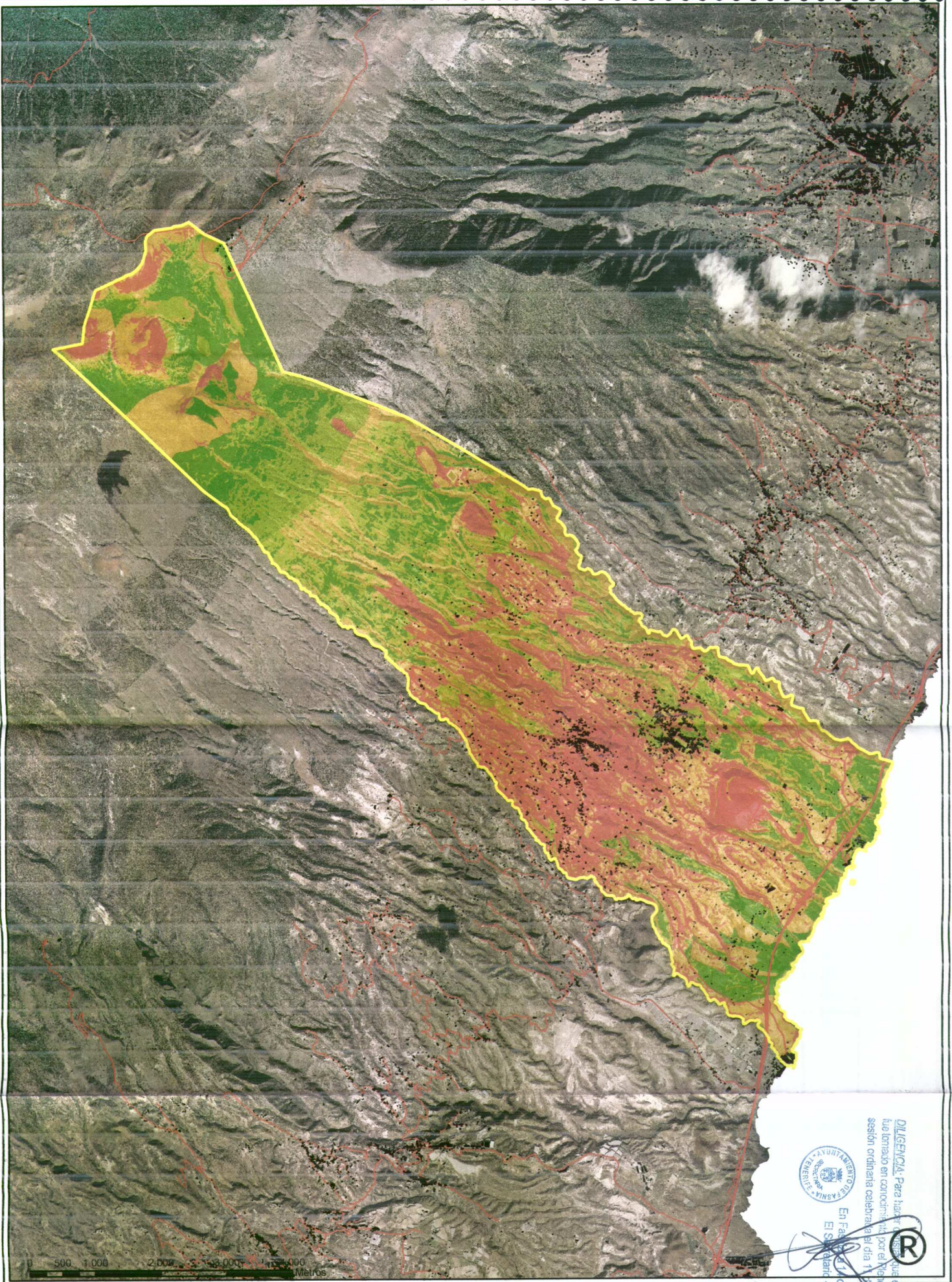


PLAN GENERAL DE ORDENACIÓN DEL MUNICIPIO DE FASNIA

Mapa: **LLUVIAS A 500 AÑOS**

Autor: Gustavo Pestana Pérez

Promueve: **AYUNTAMIENTO DE FASNIA**



En Fasnía, a 10 de Agosto de 2011
 El Alcalde
 [Signature]

DILEGENCIA: Para hacer presente el presente documento fue tramitado en concordancia por el Pleno de la Corporación, en sesión ordinaria celebrada el día 11 de marzo de 2011.


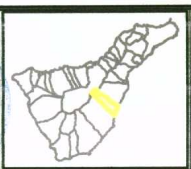


CARTOGRAFÍA BÁSICA

- Límite Municipal
- Edificaciones
- Carreteras

CARTOGRAFÍA TEMÁTICA

- Riesgo de Ladera**
- Bajo
 - Medio-Bajo
 - Medio-Alto
 - Alto



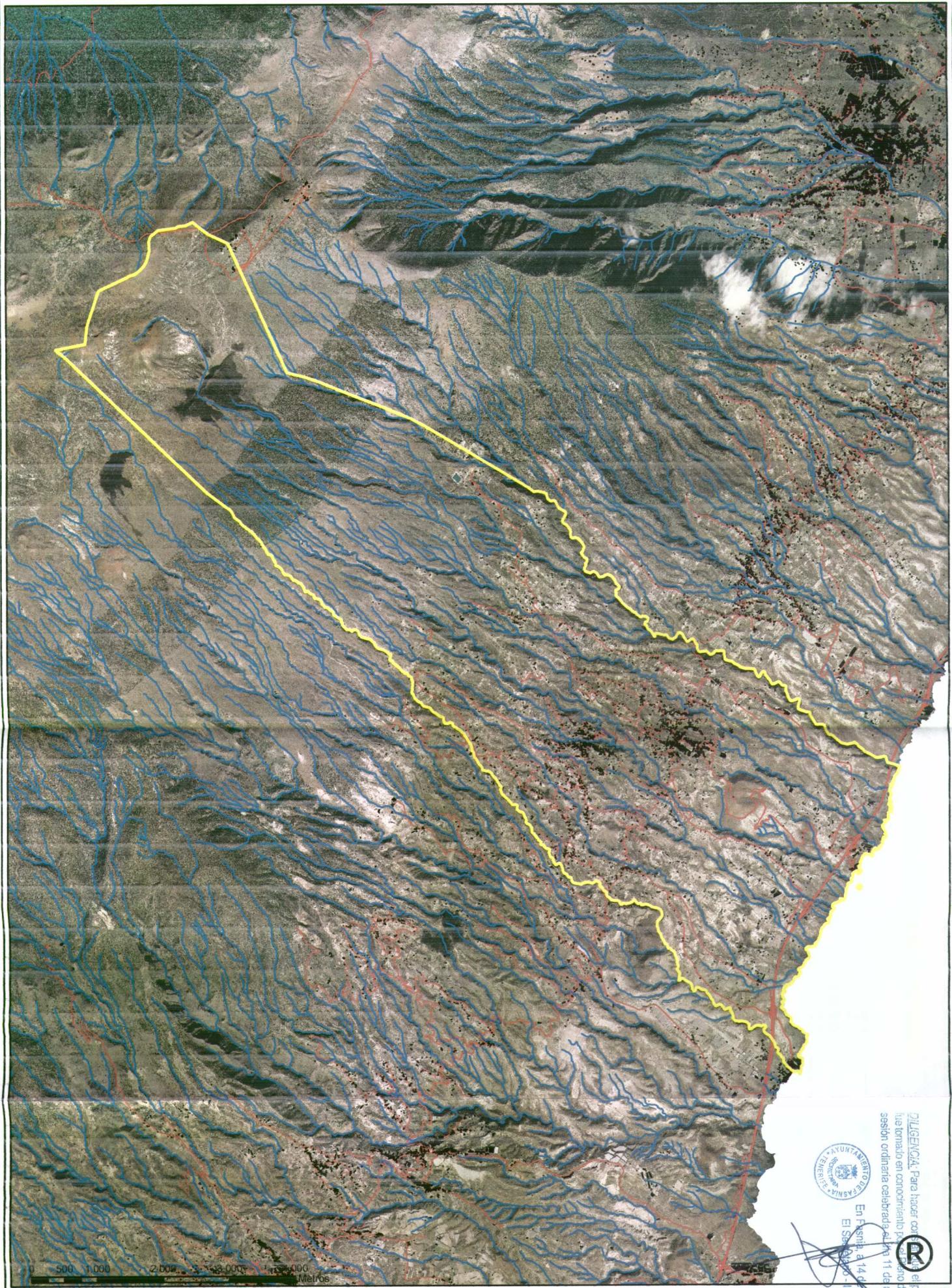
PLAN GENERAL DE ORDENACIÓN DEL MUNICIPIO DE FASNIA

Mapa: **RIESGO DE LADERA**

Autor: Gustavo Pestana Pérez

Promueve: **AYUNTAMIENTO DE FASNIA**

Escala: 1:70.000
12
 Agosto 2008




DILIGENCIA: Para hacer constar que el presente documento fue tomado en conocimiento por el Ayuntamiento de FASNIA en sesión ordinaria celebrada el día 11 de febrero de 2011.
 En FASNIA, a 14 de febrero de 2011.
 El Secretario Municipal

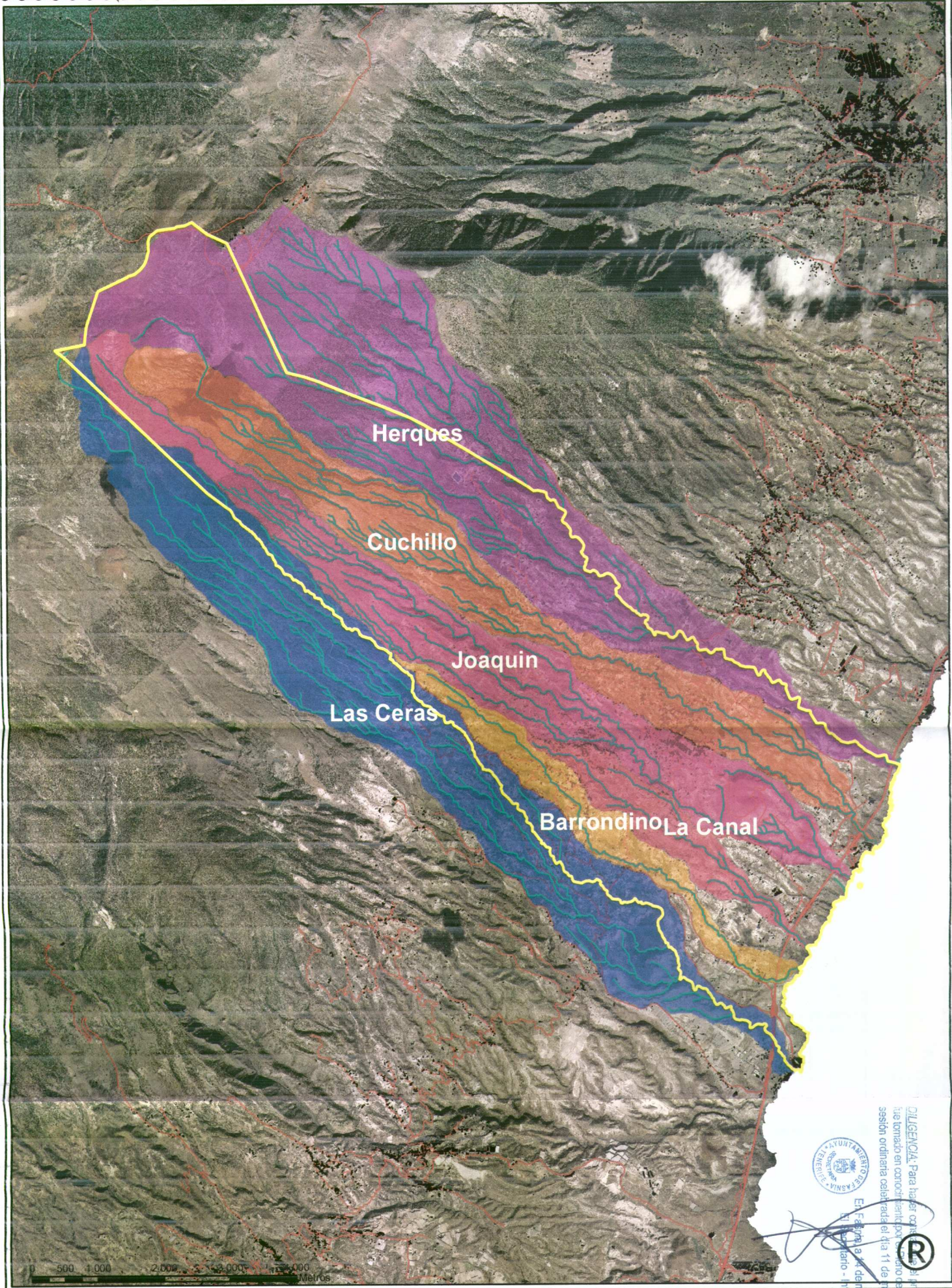


CARTOGRAFÍA BÁSICA	
	Límite Municipal
	Red Hidrográfica
	Edificaciones
	Carreteras

CARTOGRAFÍA TEMÁTICA	
	Red Hidrográfica



PLAN GENERAL DE ORDENACIÓN DEL MUNICIPIO DE FASNIA	
Mapa:	RED HIDROGRÁFICA
Autor:	Promueve: AYUNTAMIENTO DE FASNIA
Gustavo Pestana Pérez	



CARTOGRAFÍA BÁSICA

-  Limite Municipal
-  Edificaciones
-  Carreteras

CARTOGRAFÍA TEMÁTICA

-  Red Hidrográfica
- Cuencas**
-  Barrondino
-  Cuchillo
-  Herques
-  Joaquin
-  La Canal
-  Las Ceras



PLAN GENERAL DE ORDENACION DEL MUNICIPIO DE FASMA

Mapa: **RED HIDROGRÁFICA (CUENCAS)**
 Autor: Gustavo Pestana Pérez
 Promueve: **AYUNTAMIENTO DE FASMA**

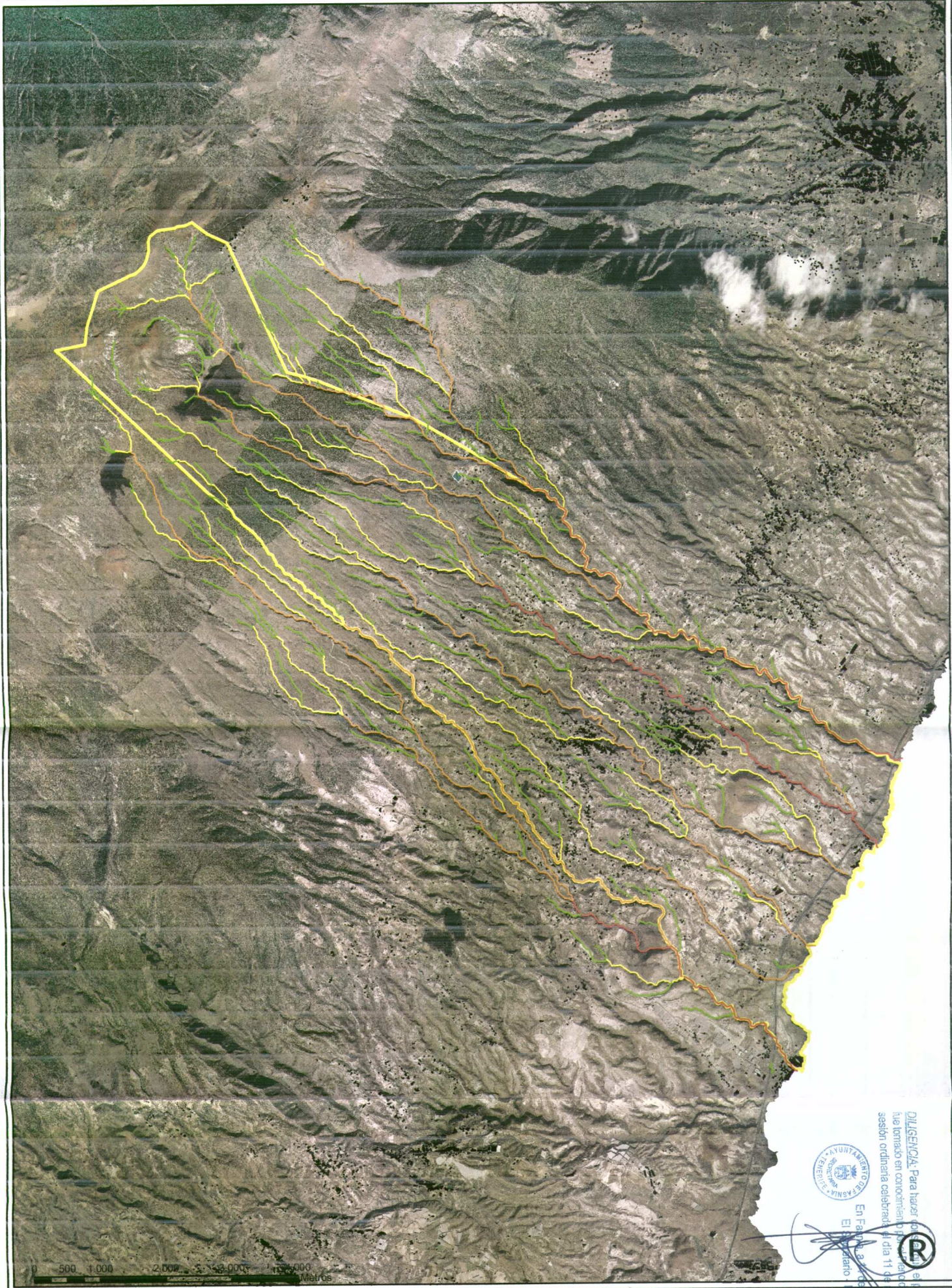


El Ayuntamiento de Fasma, en sesión ordinaria celebrada el día 11 de febrero de 2011, ha tomado en consideración y ha acordado aprobar el presente documento.

14

Agosto 2008

DILIGENCIA: Para hacer constar que el presente documento se ha tomado en consideración y ha acordado aprobar el presente documento en sesión ordinaria celebrada el día 11 de febrero de 2011.



DILIGENCIA: Para hacer valer el presente documento fue tomado en conocimiento por el Concejo de la Corporación en sesión ordinaria celebrada el día 11 de Agosto de 2011.

En Fasnja, a 11 de Agosto de 2011

El Alcalde Municipal








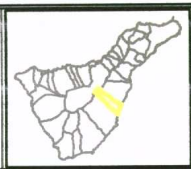
[Handwritten signature]

CARTOGRAFÍA BÁSICA

-  Limite Municipal
-  Edificaciones

CARTOGRAFÍA TEMÁTICA

- Orden Según Straler
-  2
 -  3
 -  4
 -  5

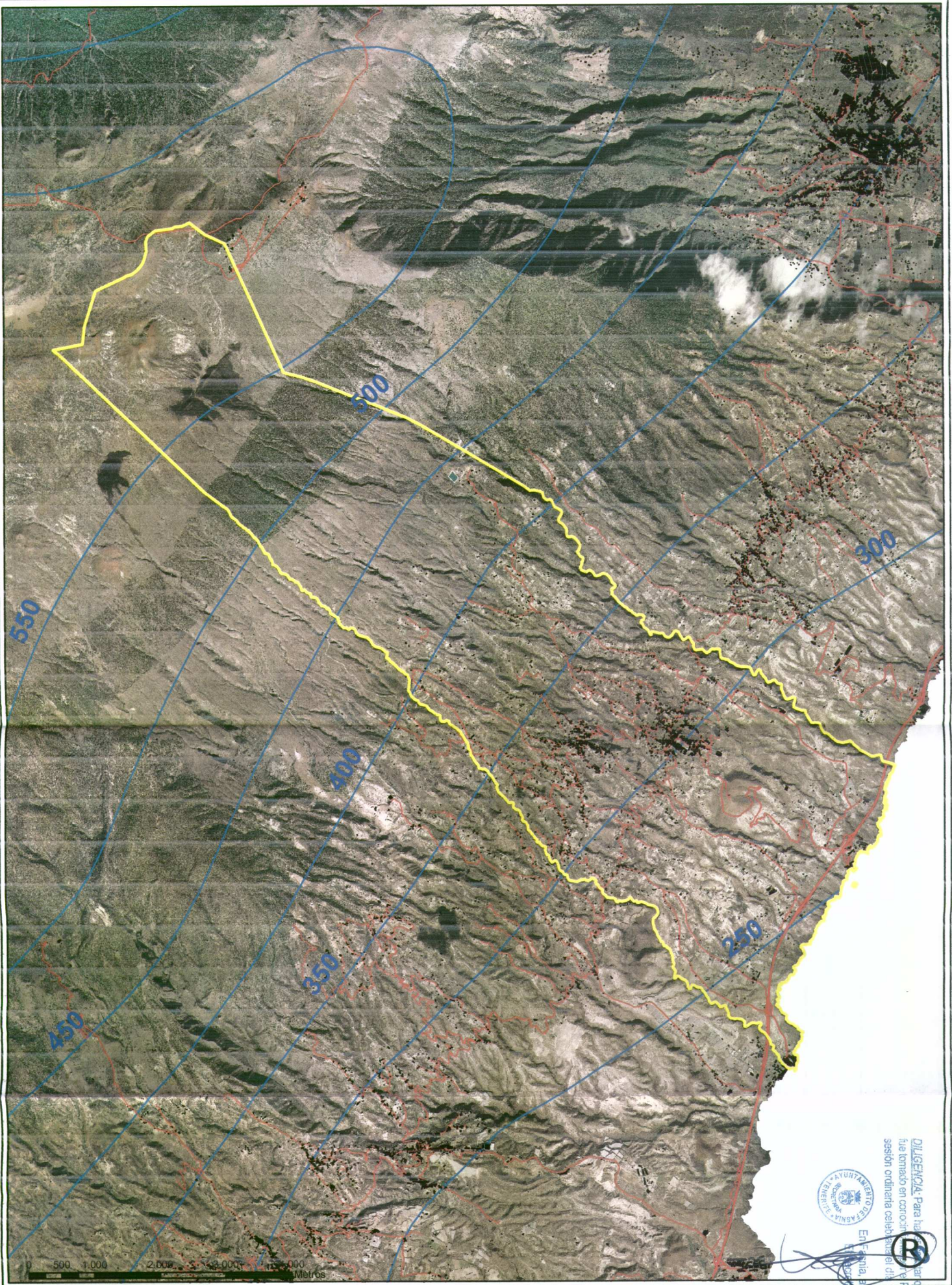


PLAN GENERAL DE ORDENACIÓN DEL MUNICIPIO DE FASNJA

Mapa: **JERARQUÍA DE LA RED HIDROGRÁFICA**

Autor: Gustavo Pestana Pérez




Promueve: **AYUNTAMIENTO DE FASNJA**

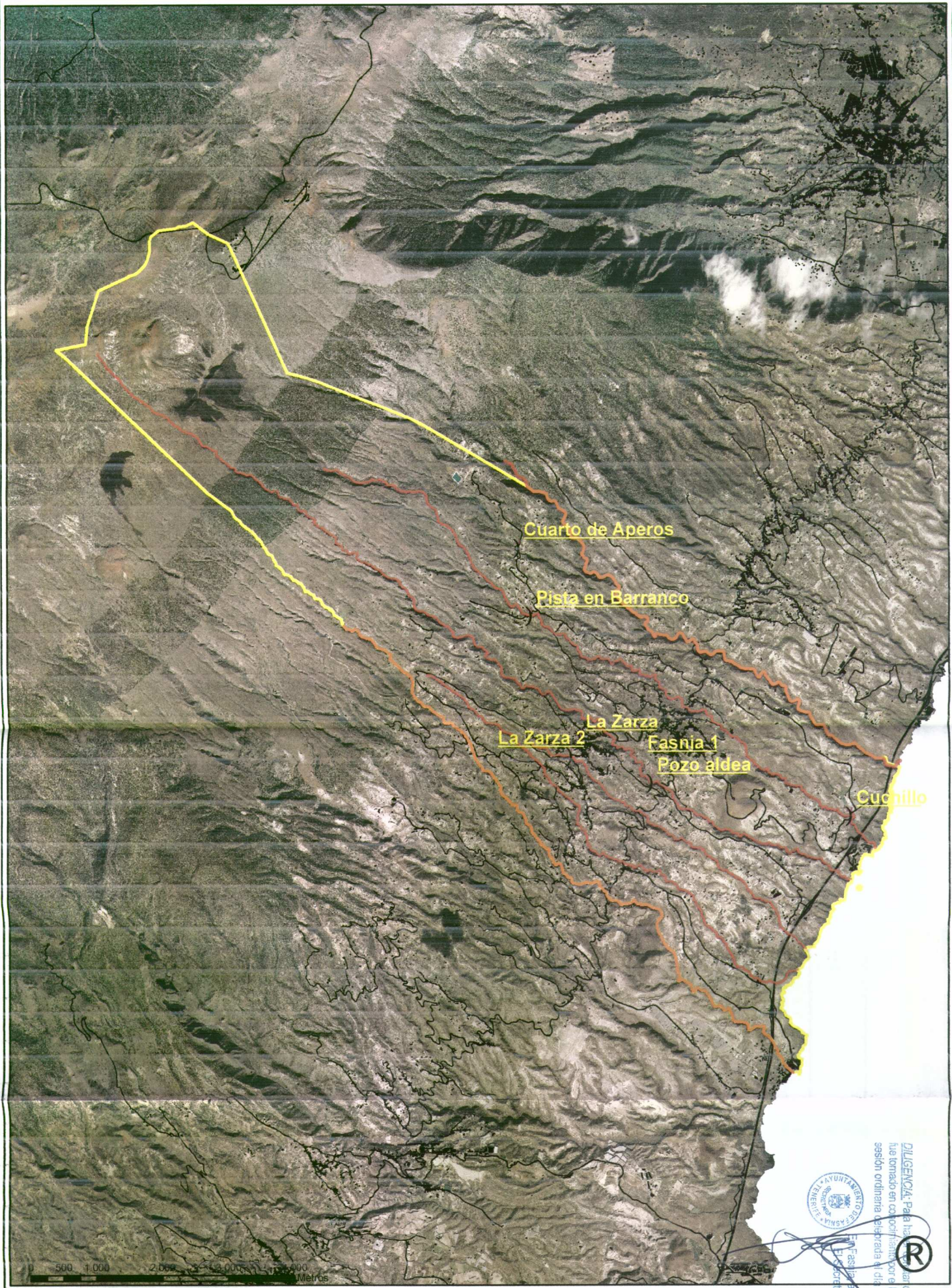


DILIGENCIA: Para haber tomado en consideración la sesión ordinaria celebrada el día 1 de marzo de 2011.
 En Fasnía, a los 16 días del mes de marzo del 2011.
 El Alcalde Municipal, Gustavo Pestana Pérez.



Para que el presente documento sea válido y firme, fue tomado en consideración la sesión ordinaria celebrada el día 1 de marzo de 2011.
 El Presidente del Concejo Municipal, Gustavo Pestana Pérez.



<p>CARTOGRAFÍA BÁSICA</p> <ul style="list-style-type: none"> — Límite Municipal • Edificaciones — Carreteras 	<p>CARTOGRAFÍA TEMÁTICA</p> <p>— Isohietas a 500 años</p> 			<p align="center">PLAN GENERAL DE ORDENACIÓN DEL MUNICIPIO DE FASNIA</p> <p align="center">ISOHIETAS A 500 AÑOS</p> <p>Mapa: ISOHIETAS A 500 AÑOS</p> <p>Autor: Gustavo Pestana Pérez</p> <p>Promueve: AYUNTAMIENTO DE FASNIA</p> <p align="right"> En Fasnía, a los 16 días del mes de marzo del 2011. El Presidente del Concejo Municipal, Gustavo Pestana Pérez. </p>
--	--	---	--	--



CARTOGRAFÍA BÁSICA

-  Limite Municipal
-  Edificaciones
-  Carreteras

CARTOGRAFÍA TEMÁTICA

-  Puntos Conflictivos
-  Riesgo de Inundación



PLAN GENERAL DE ORDENACIÓN DEL MUNICIPIO DE FASNÍA

Mapa: **RIESGOS HIDROLÓGICOS**
 Autor: Gustavo Pestana Pérez

Promueve: **AYUNTAMIENTO DE FASNÍA**

DILIGENCIA: Para haber sido aprobado en la sesión ordinaria celebrada el día 11 de marzo de 2011.
 Fasnía, 11 de marzo de 2011.

