



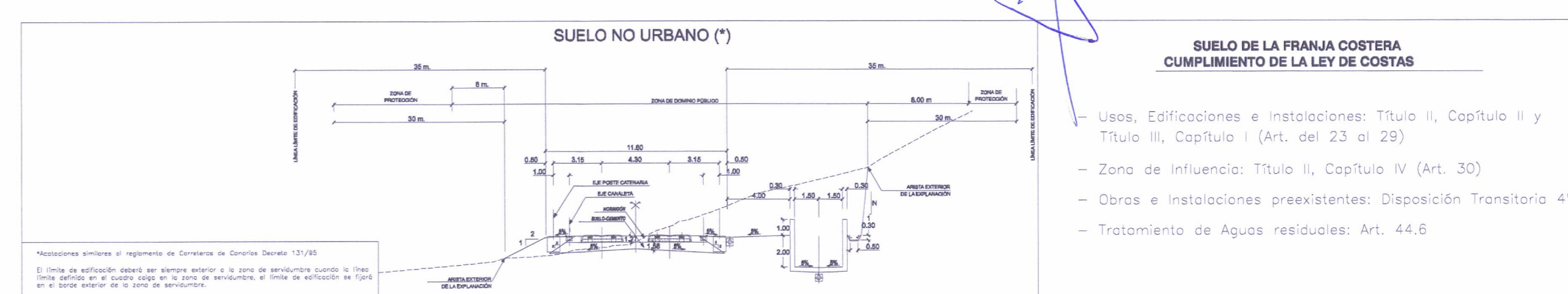
La Comisión de Ordenación del Territorio y Medio Ambiente de Canarias, en sesión de APROBACIÓN DEFINITIVA del presente expediente en sesión de fecha:

25 FEB 2011

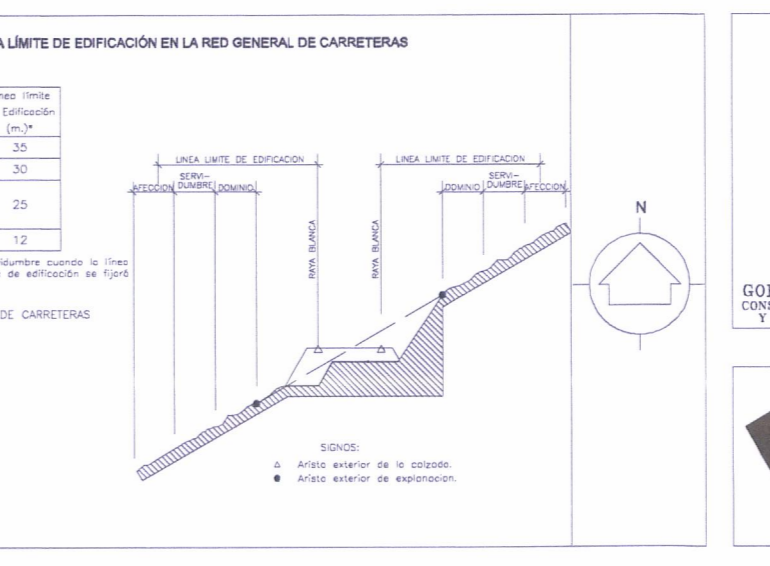
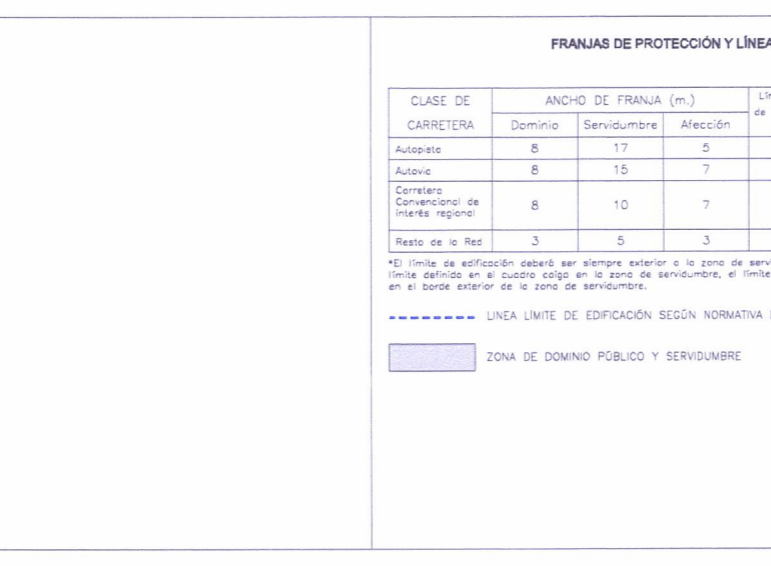

La Secretaría de la Comisión
 D. Demelio García Marichal

DILIGENCIA: Para hacer constar que el presente documento fue tomado en conocimiento por el Pleno de la Corporación, en sesión ordinaria celebrada el día 11 de marzo de 2011.

En Fasnia, a 14 de marzo de 2011
 El Secretario Interino,



- LÍMITE DE TÉRMINO MUNICIPAL
- DOMINIO PÚBLICO MARITIMO TERRESTRE
- RIBERA DEL MAR
- SERVIDUMBRE DE PROTECCIÓN DE COSTAS
- EDIFICACIÓN EXISTENTE POSTERIOR A CARTOGRAFÍA
- GRUPO DE EDIFICACIÓN EXISTENTE POSTERIOR A CARTOGRAFÍA
- LÍMITE DE CAMBIO DE ORDENANZA
- LÍMITE DE CATEGORÍA DE SUELO (URBANO Y URBANIZABLE)
- TRAMO DE CAUCE NO CATALOGADO COMO PÚBLICO
- TRAMO DE CAUCE PÚBLICO (CATÁLOGO INSULAR DE CAUCES DE TITULARIDAD PÚBLICA)
- LINEAS DE PARCELARIO



PLAN GENERAL DE ORDENACION DEL MUNICIPIO DE FASNIA

ORDENACION PORMENORIZADA RASANTES DE VIALES

SUELO URBANO Y URBANIZABLE LOS ROQUES DE FASNIA

ESCALA 1/1000

407/09

Nº 43-O

REVISOR: FEBRERO 2011 JULIO 2010