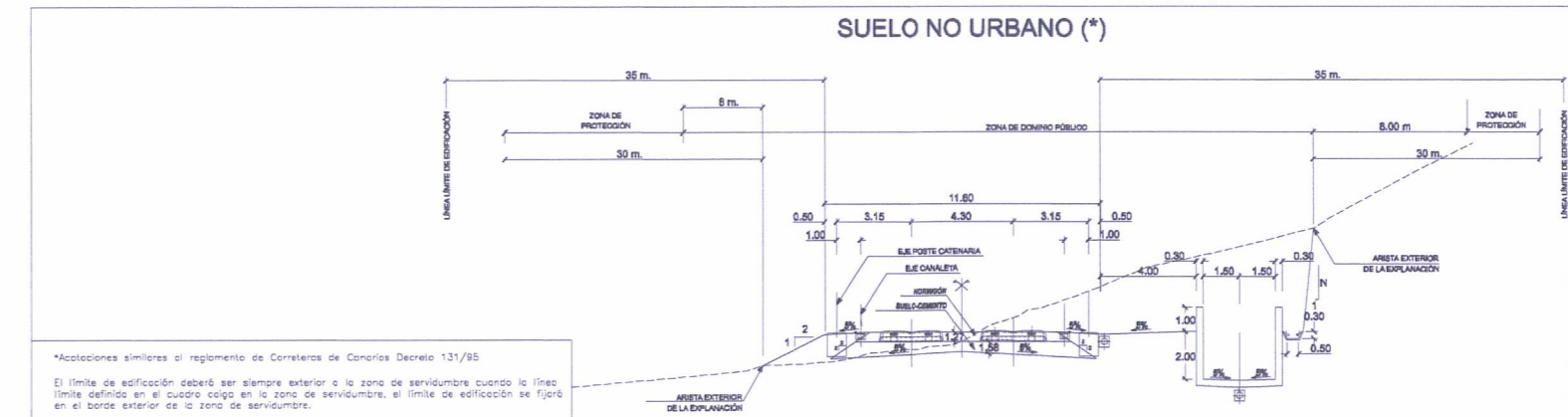


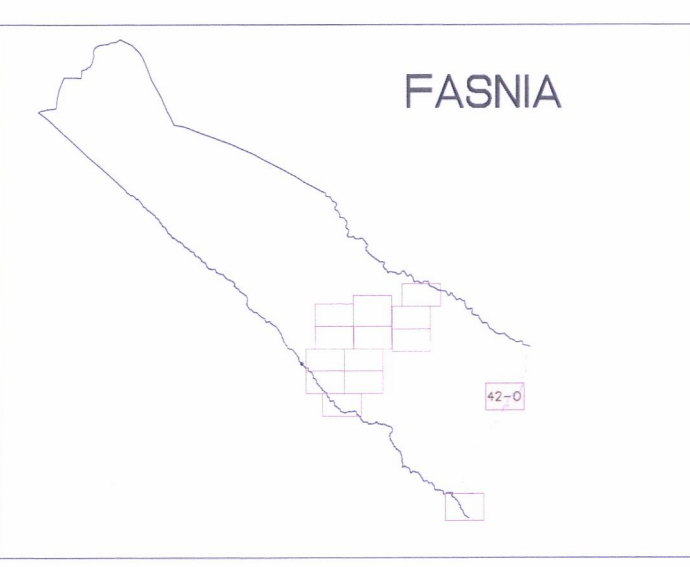
La Comisión de Ordenación del Territorio y Medio Ambiente de Casarías, acordó la APROBACIÓN DEFINITIVA del presente expediente en sesión de fecha:

25 FEB 2011
 La Secretaria de la Comisión
Denelza García Marichal

DILIGENCIA: Para hacer constar que el presente documento fue tomado en conocimiento por el Pleno de la Corporación en sesión ordinaria celebrada el día 11 de marzo de 2011.
 En Fasnía, a 14 de marzo de 2011
 El Secretario Interino,



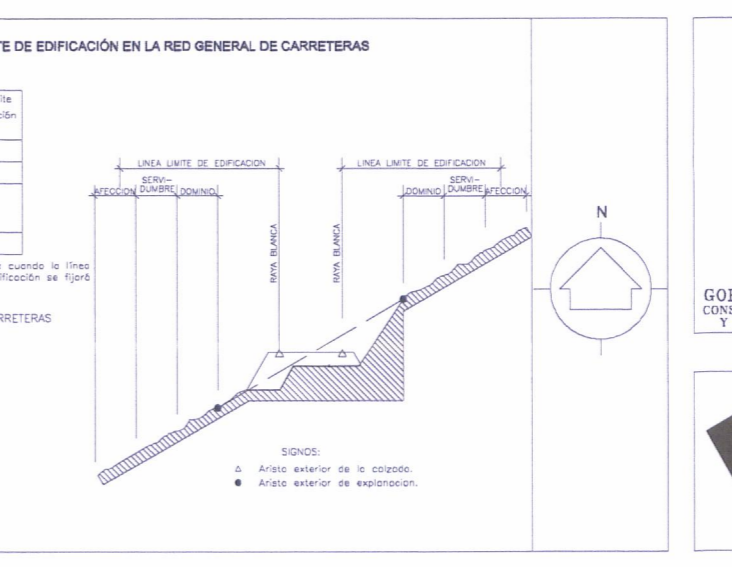
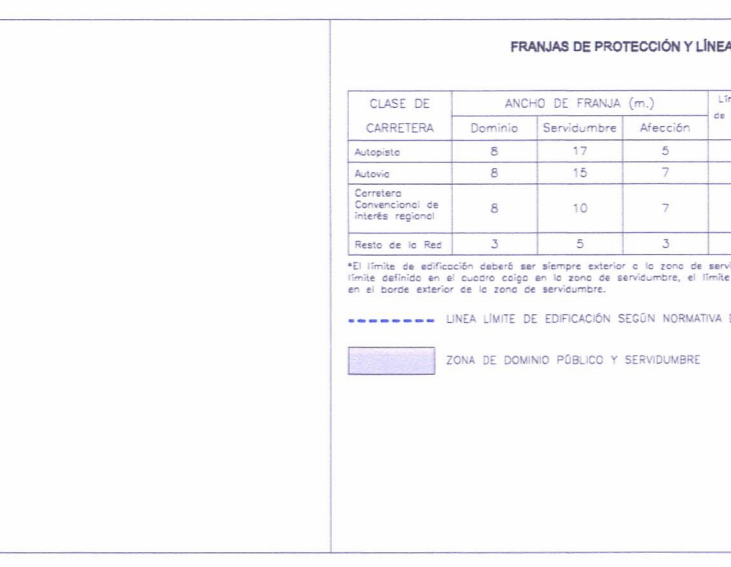

- Usos Edificaciones e instalaciones: Título II, Capítulo II y Título II, Capítulo I (Art. 23 al 28)
- Zona de influencia: Título II, Capítulo IV (Art. 30)
- Obras e instalaciones preexistentes: Disposición Transitoria 4ª
- Tratamiento de Aguas residuales: Art. 44.6



- LÍMITE DE TÉRMINO MUNICIPAL.
- DOMINIO PÚBLICO MARÍTIMO TERRESTRE
- RIBERA DEL MAR
- SERVIDUMBRE DE PROTECCIÓN DE COSTAS
- EDIFICACIÓN EXISTENTE POSTERIOR A CARTOGRAFÍA
- GRUPO DE EDIFICACIÓN EXISTENTE POSTERIOR A CARTOGRAFÍA
- LÍNEA DE CAMBIO DE ORDENANZA
- LÍMITE DE CATEGORÍA DE SUELO (URBANO Y URBANIZABLE)
- TRAMO DE CAUCE NO CATALOGADO COMO PÚBLICO
- TRAMO DE CAUCE PÚBLICO (CATÁLOGO INSULAR DE CAUCES DE TITULARIDAD PÚBLICA)
- LÍNEAS DE PARCELARIO

FRANJA DE PROTECCIÓN Y LÍMITE DE EDIFICACIÓN EN LA RED GENERAL DE COBERTURAS

CLASE DE COBERTURA	ANCHO DE FRANJA (m)	ANCHO DE EDIFICACIÓN (m)	ANCHO DE SERVIDUMBRE (m)
Residencial	5	12	5
Comercial	5	12	5
Industrial	5	12	5
Equipamiento	5	12	5
Reserva de Suelo	2	2	2



PLAN GENERAL DE ORDENACION DEL MUNICIPIO DE FASNIA

ORDENACIÓN PORMENORIZADA ALINEACIONES DE LA EDIFICACIÓN SUELO URBANO Y URBANIZABLE LOS ROQUES DE FASNIA

ESCALA 1/1000

407/09

Nº 42-O

REVISIÓN FEBRERO 2011

JULIO 2010