

La Comisión de Ordenación del Territorio y Medio Ambiente de Casarías, en sesión de APROBACIÓN DEFINITIVA del presente expediente en sesión de fecha:

25 FEB 2011

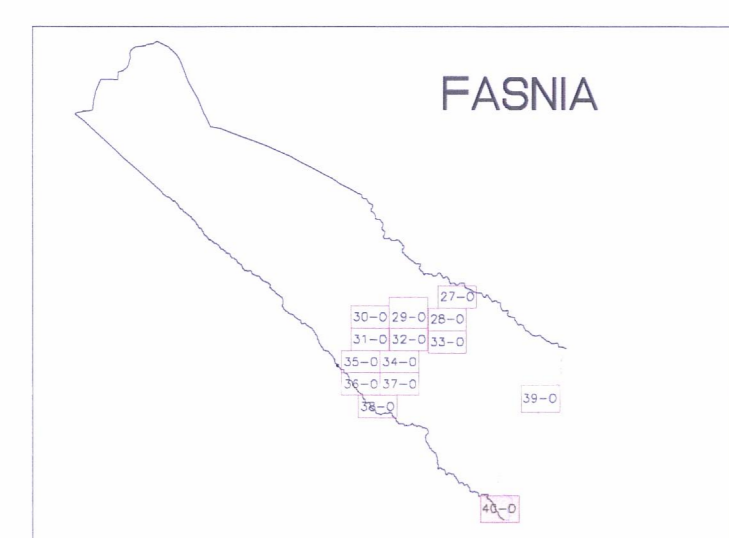
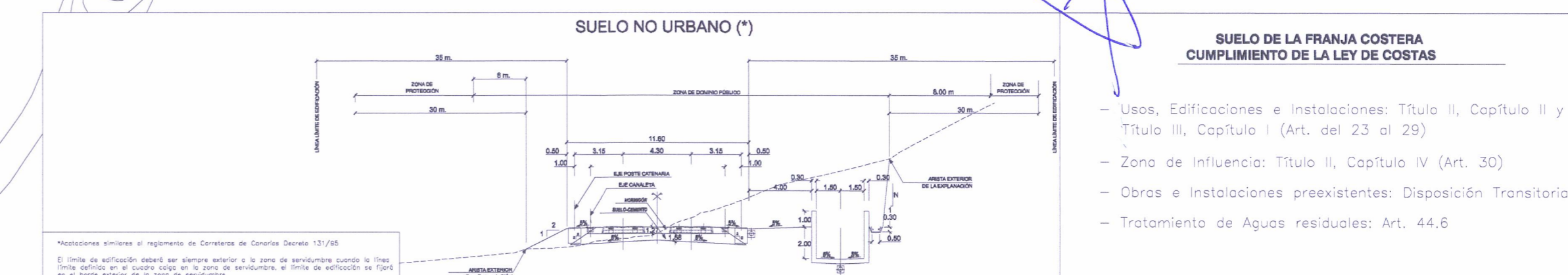
La Gerencia de la Promoción Urbana Municipal PA.

Domenica García Marichal

**DILIGENCIA:** Para hacer constar que el presente documento fue tomado en conocimiento por el Pleno de la Corporación, en sesión ordinaria celebrada el día 11 de marzo de 2011.

En FASIA, a 14 de marzo de 2011.

El Secretario Interventor



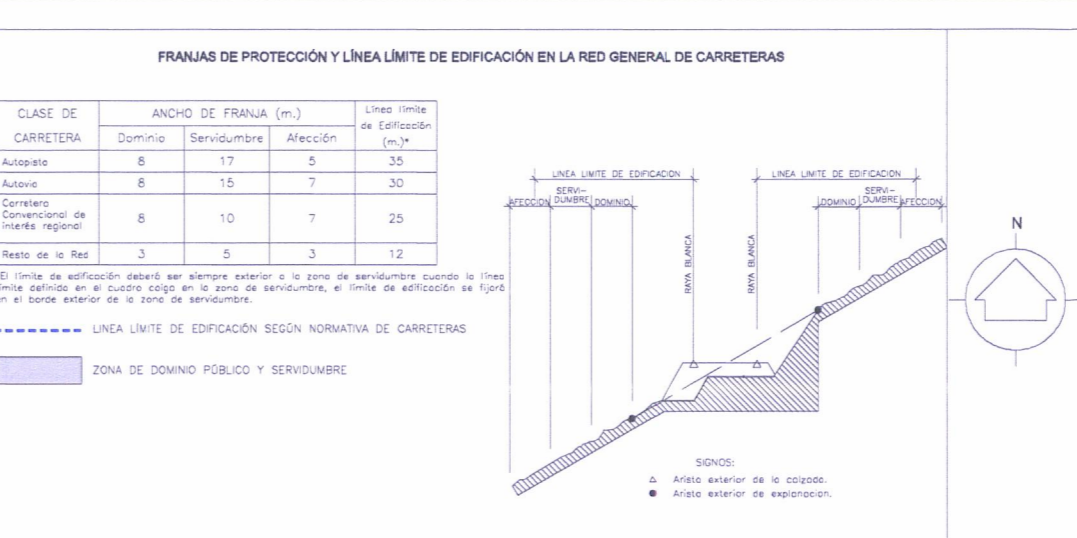
- LÍMITE DE TÉRMINO MUNICIPAL**
- DOMINIO PÚBLICO MARITIMO TERRESTRE**
- RIBERA DEL MAR**
- SERVIDUMBRE DE PROTECCIÓN DE COSTAS**
- EDIFICACIÓN EXISTENTE POSTERIOR A CARTOGRAFÍA**
- GRUPO DE EDIFICACIÓN EXISTENTE POSTERIOR A CARTOGRAFÍA**
- LÍMITE DE CAMBIO DE ORDENANZA**
- LÍMITE DE CATEGORÍA DE SUELO (URBANO Y URBANIZABLE)**
- TRAMO DE CAUCE NO CATALOGADO COMO PÚBLICO**
- TRAMO DE CAUCE PÚBLICO (CANTONADO INSULAR DE CAUCES DE TITULARIDAD PÚBLICA)**
- LÍNEAS DE PARCELARIO**

- SUCU** SUELO URBANO CONSOLIDADO
- SUSO** SUELO URBANIZABLE SECTORIZADO ORDENADO
- SRAR** SUELO RÚSTICO DE ASENTAMIENTO RURAL
- SRARH** SUELO RÚSTICO DE PROTECCIÓN DE LA EDIFICACIÓN EN SRAR
- SRPH** SUELO RÚSTICO DE PROTECCIÓN HIDROLÓGICA
- SRPPE** SUELO RÚSTICO DE PROTECCIÓN DE INFRAESTRUCTURAS HIDRÁULICAS
- 18.00%** TRAMO VÍA DE SRAR DE PENDIENTE SUPERIOR AL 15%
- 1355.00** ANCHO DE CALLE
- 6** COTA RASANTE CALLE PROPUESTA
- SUCU** SUELO URBANO CONSOLIDADO
- SUSO** SUELO URBANIZABLE SECTORIZADO ORDENADO
- SRAR** SUELO RÚSTICO DE ASENTAMIENTO RURAL
- SRARH** SUELO RÚSTICO DE PROTECCIÓN DE LA EDIFICACIÓN EN SRAR
- SRPH** SUELO RÚSTICO DE PROTECCIÓN HIDROLÓGICA
- SRPPE** SUELO RÚSTICO DE PROTECCIÓN DE INFRAESTRUCTURAS HIDRÁULICAS
- 18.00%** TRAMO VÍA DE SRAR DE PENDIENTE SUPERIOR AL 15%
- 1355.00** ANCHO DE CALLE
- 6** COTA RASANTE CALLE PROPUESTA

- USO RESIDENCIAL Y COMPATIBLES**
- EC-2** EC-EDIFICACIÓN CERRADA
- EA** EDIFICACIÓN AISLADA
- EM** EDIFICACIÓN MIXTA
- UT** USO TERCIARIO
- UI** USO INDUSTRIAL
- UA** UNIFAMILIAR AISLADA
- UH** UNIFAMILIAR EN HILERA
- BA** BLOQUE AISLADO
- 2-3** Nº DE PLANTAS MÁXIMO
- UT-UI** USOS TERCIARIO E INDUSTRIAL COMPATIBLES
- SISTEMAS GENERALES**
- SISTEMA GENERAL Y ELEMENTO ESTRUCTURANTE DE EQUIPAMIENTO COMUNITARIO**
- SISTEMAS LOCALES**
- DOTACIÓN LOCAL**
- EQUIPAMIENTO LOCAL**
- ÁREAS RESERVADAS PARA DOTACIONES ESPACIOS LIBRES Y EQUIPAMIENTOS EN ASENTAMIENTOS RURALES**
- EL** ESPACIOS LIBRES DE USO PÚBLICO

- SA** SANITARIO
- AS** ASISTENCIAL
- DE** DEPORTIVO
- ED** EDUCATIVO
- IN** INSTITUCIONAL
- SF** SERVICIOS FUNERARIOS
- CO** CULTURAL Y DE OCIO
- IH** INFRAESTRUCTURA HIDRÁULICA

- SISTEMAS GENERALES**
- EQUIPAMIENTOS COMUNITARIOS**
- SGC-m** Sistema General de Usos Comunitarios municipal
- SGC-s** Sistema General de Usos Comunitarios supramunicipal
- SGE-m** Sistema General de Espacios libres públicos municipal
- SGE-s** Sistema General de Espacios libres públicos supramunicipal
- INFRAESTRUCTURAS**
- SGV-m** Sistema General Vial municipal
- SGV-s** Sistema General Vial supramunicipal
- SGS-m** Sistema General de Infraestructuras de Servicios Básicos municipal
- SGS-s** Sistema General de Infraestructuras de Servicios Básicos supramunicipal
- EDIFICACIONES CATALOGADAS**
- PROTECCIÓN INTEGRAL**
- PROTECCIÓN AMBIENTAL**



**PLAN GENERAL DE ORDENACIÓN DEL MUNICIPIO DE FASIA**

**ORDENACIÓN PORMENORIZADA CALIFICACIÓN DEL SUELO SUELO URBANO LAS ERAS**

ESCALA 1/1000

407/09

Nº 40-O

REVISOR FEBRERO 2011

JULIO 2011

CABRERA-FELLES ARQUITECTURA, PAVSAE Y URBANISMO, S.L.P.