

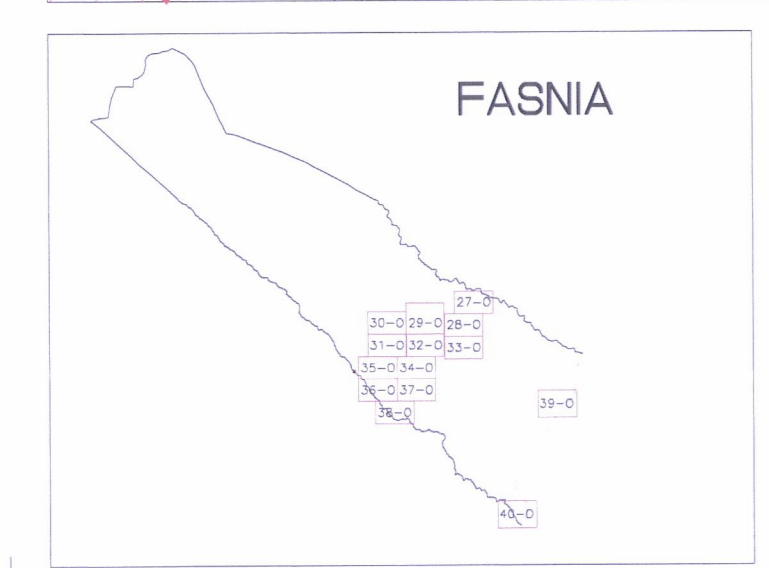
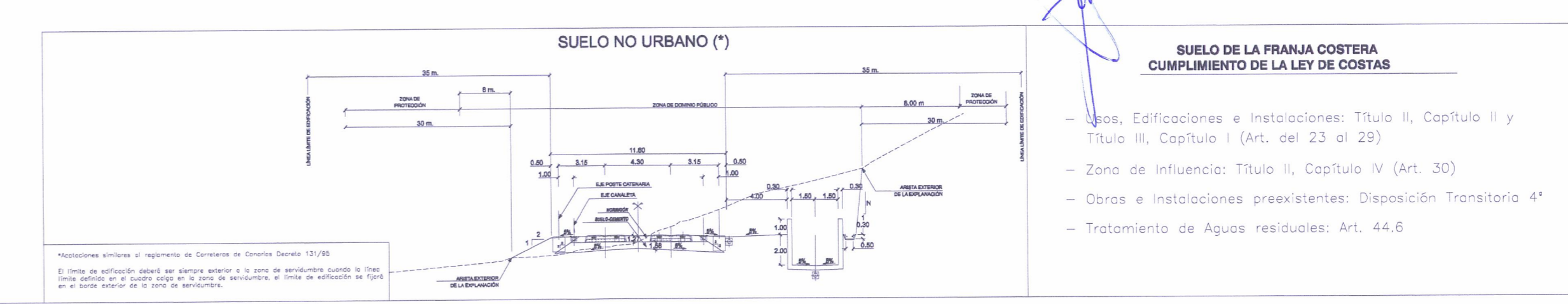
El Promotor se compromete al territorio y Medio Ambiente de Canarias, en caso de APROBACIÓN DEFINITIVA del presente expediente en sesión de fecha:

25 FEB 2011

La Secretaría de la Comisión
Belén Díaz Elices
Domena García Marichal

DILIGENCIA: Para hacer constar que el presente documento fue tomado en consideración por el Pleno de la Corporación, en sesión ordinaria celebrada el día 11 de marzo de 2011.

En Fasnía, a 14 de marzo de 2011
El Secretario: Interventor,

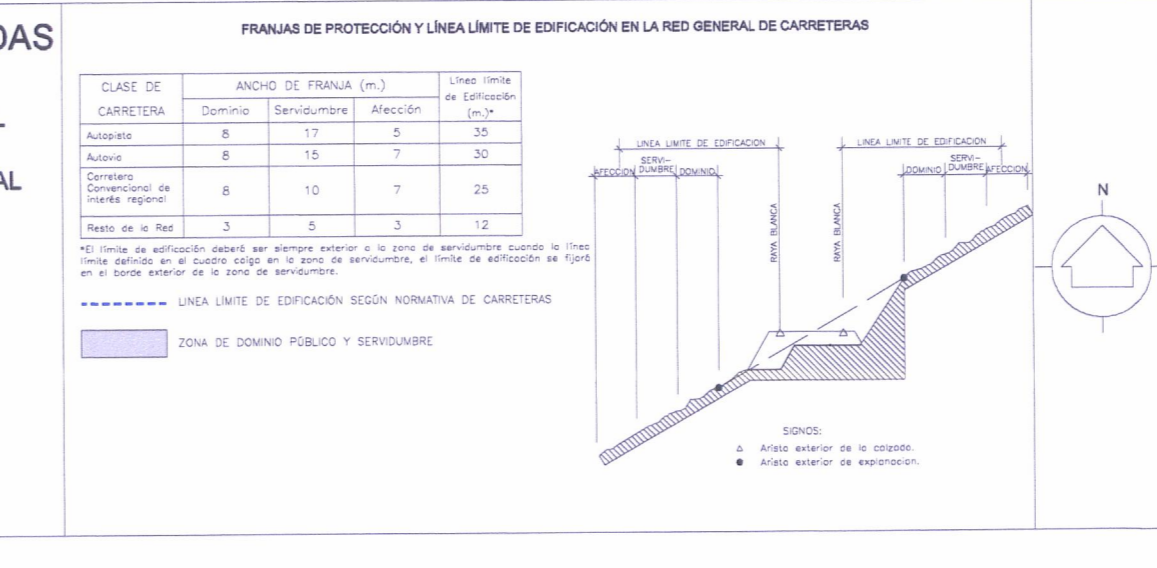


- LÍMITE DE TÉRMINO MUNICIPAL
- M DOMINIO PÚBLICO MARÍTIMO TERRESTRE
- M RIBERA DEL MAR
- SERVIDUMBRE DE PROTECCIÓN DE COSTAS
- EDIFICACIÓN EXISTENTE POSTERIOR A CARTOGRAFÍA
- GRUPO DE EDIFICACIÓN EXISTENTE POSTERIOR A CARTOGRAFÍA
- LÍNEA DE CAMBIO DE ORDENANZA
- LÍMITE DE CATEGORÍA DE SUELO (URBANO Y URBANIZABLE)
- TRAMO DE CAUCE NO CATALOGADO COMO PÚBLICO
- TRAMO DE CAUCE PÚBLICO CATALOGADO INSULAR DE CAUCES DE TITULARIDAD PÚBLICA
- LÍNEAS DE PARCELARIO

- SUCU** SUELO URBANO CONSOLIDADO
- SUSO** SUELO URBANIZABLE SECTORIZADO ORDENADO
- SRAR** SUELO RÚSTICO DE ASENTAMIENTO RURAL
- SRPH** SUELO RÚSTICO DE PROTECCIÓN HIDROLÓGICA
- SRPIE** SUELO RÚSTICO DE PROTECCIÓN DE INFRAESTRUCTURAS HIDRÁULICAS
- 18.00%** TRAMO VIA DE SRAR DE PENDIENTE SUPERIOR AL 15%
- 6** ANCHO DE CALLE
- 1355.00** COTA RASANTE CALLE PROPUESTA
- USO RESIDENCIAL Y COMPATIBLES**
- EC-2 EC-EDIFICACIÓN CERRADA
 - EA-EDIFICACIÓN AISLADA
 - EM-EDIFICACIÓN MIXTA
 - UT-USO TERCIARIO
 - UI-USO INDUSTRIAL
 - UIA-UNIFAMILIAR AISLADA
 - UIH-UNIFAMILIAR EN HILERA
 - BA-BLOQUE AISLADO
 - 2-3-Nº DE PLANTAS MÁXIMO
 - UT-III USOS TERCIARIO E INDUSTRIAL COMPATIBLES

- SISTEMAS GENERALES**
- SA SANITARIO
 - AS ASISTENCIAL
 - DE DEPORTIVO
 - ED EDUCATIVO
 - IN INSTITUCIONAL
 - SF SERVICIOS FUNERARIOS
 - CO CULTURAL Y DE OCIO
 - IH INFRAESTRUCTURA HIDRÁULICA
- SISTEMAS LOCALES**
- DOTACIÓN LOCAL
 - EQUIPAMIENTO LOCAL
 - ÁREAS RESERVADAS PARA DOTACIONES ESPACIOS LIBRES Y EQUIPAMIENTOS EN ASENTAMIENTOS RURALES
 - EL ESPACIOS LIBRES DE USO PÚBLICO

- SISTEMAS GENERALES EDIFICACIONES CATALOGADAS**
- PROTECCIÓN INTEGRAL
 - PROTECCIÓN AMBIENTAL
- EQUIPAMIENTOS COMUNIARIOS**
- SGC-m: Sistema General de Usos Comunitarios Municipal
 - SGC-a: Sistema General de Usos Comunitarios Supramunicipal
 - SGE-m: Sistema General de Espacios libres públicos municipal
 - INFRAESTRUCTURAS
 - SGV-m: Sistema General Vial municipal
 - SGV-a: Sistema General Vial supramunicipal
 - SGS-m: Sistema General de Infraestructuras de Servicios Básicos municipal
 - SGS-a: Sistema General de Infraestructuras de Servicios Básicos supramunicipal



PLAN GENERAL DE ORDENACIÓN DEL MUNICIPIO DE FASNIA

ORDENACIÓN PORMENORIZADA CALIFICACIÓN DEL SUELO

SUELO URBANO Y URBANIZABLE LOS ROQUES DE FASNIA

ESCALA: 1:1000

407/09

REV-01 FEBRERO 2011

JULIO 200

№ 39-O

CÁMERA FÉLIX ARCHITECTURA, PAISAJE Y URBANISMO, S.L.P.