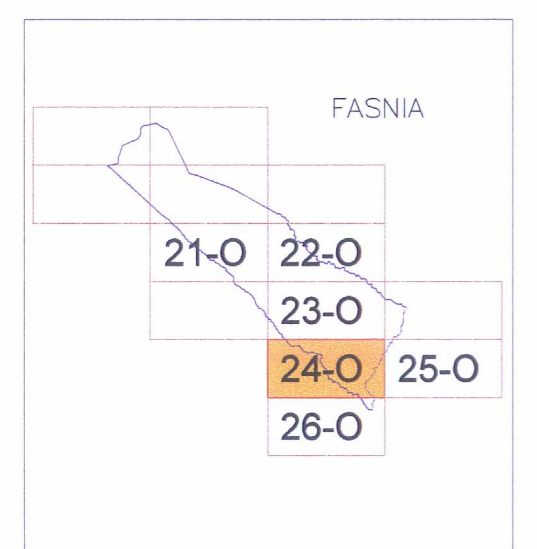


La Comisión de Ordenación del Territorio y Medio Ambiente de Canarias, acordó la APROBACIÓN DEFINITIVA del presente expediente en sesión de fecha:

25 FEB 2011
 La Secretaría de la Comisión
Belén Díez Fijas
 Demetra García Marichal

DILIGENCIA: Para hacer constar que el presente documento fue tomado en conocimiento por el Pleno de la Corporación, en sesión ordinaria celebrada el día 11 de marzo de 2011.

En Fasnía, a 14 de marzo de 2011
 El Secretario -Intendente-
[Signature]



SUELO RÚSTICO

---+---+---+---	LÍMITE DE TÉRMINO MUNICIPAL	SRPN	SUELO RÚSTICO DE PROTECCIÓN NATURAL	SRPAG-1	SUELO RÚSTICO DE PROTECCIÓN AGRARIA - 1
---	RIBERA DEL MAR	SRPE	SUELO RÚSTICO DE PROTECCIÓN DE ENTORNOS	SRPAG-2	SUELO RÚSTICO DE PROTECCIÓN AGRARIA - 2
○-○-○-○-○-○-○	DOMINIO PÚBLICO MARÍTIMO TERRESTRE	SRPP-1	SUELO RÚSTICO DE PROTECCIÓN PAISAJÍSTICA - 1	SRPAG-3	SUELO RÚSTICO DE PROTECCIÓN AGRARIA - 3
+++++	SERVIDUMBRE DE PROTECCIÓN DE COSTAS	SRPP-2	SUELO RÚSTICO DE PROTECCIÓN PAISAJÍSTICA - 2	SUELO RÚSTICO DE PROTECCIÓN DE INFRAESTRUCTURAS Y EQUIPAMIENTO ENERGÉTICAS	
---+---+---+---	TRAMO DE CAUCE NO CATALOGADO COMO PÚBLICO	SRPP-3	SUELO RÚSTICO DE PROTECCIÓN PAISAJÍSTICA - 3	SRPIE-1	SUELO RÚSTICO DE PROTECCIÓN DE INFRAESTRUCTURAS VARIAS
-----	TRAMO DE CAUCE PÚBLICO (CATALOGO INSULAR DE CAUCES DE TITULARIDAD PÚBLICA)	SRPL	SUELO RÚSTICO DE PROTECCIÓN COSTERA	SRPIE-2	SUELO RÚSTICO DE PROTECCIÓN DE INFRAESTRUCTURAS VARIAS
-----		SRPH	SUELO RÚSTICO DE PROTECCIÓN HIDROLÓGICA	SRPIE-3	SUELO RÚSTICO DE PROTECCIÓN DE INFRAESTRUCTURAS VARIAS
-----		SRPH	SUELO RÚSTICO DE PROTECCIÓN TERRITORIAL	SRPIE-4	SUELO RÚSTICO DE PROTECCIÓN DE INFRAESTRUCTURAS HIDROLÓGICAS
-----		SRAR	SUELO RÚSTICO DE ASENTAMIENTOS RURALES		

SUELO URBANO Y URBANIZABLE

SUCO	SUELO URBANO CONSOLIDADO	SUNSE	SUELO URBANIZABLE NO SECTORIZADO ESTRATÉGICO
-------------	--------------------------	--------------	--

EDIFICACIONES SIN LICENCIA

●	EDIFICACIONES CON LOCALIZACIÓN IMPRECISA	□	INFRAESTRUCTURAS
●	EDIFICACIONES CON LOCALIZACIÓN PRECISA	□	SGV-m: Sistema General Vial municipal

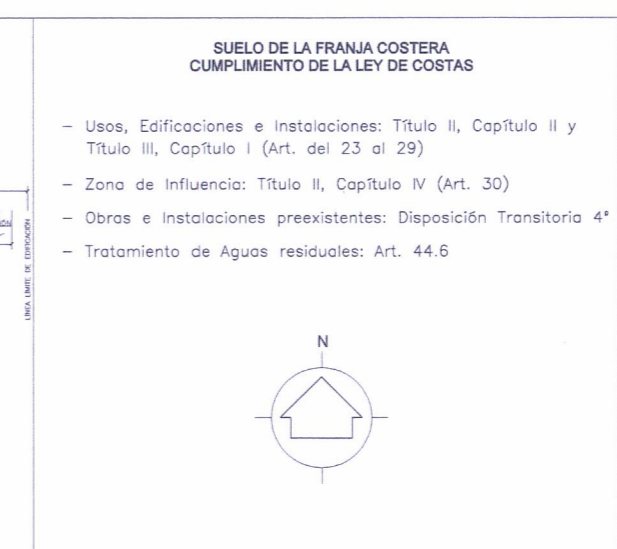
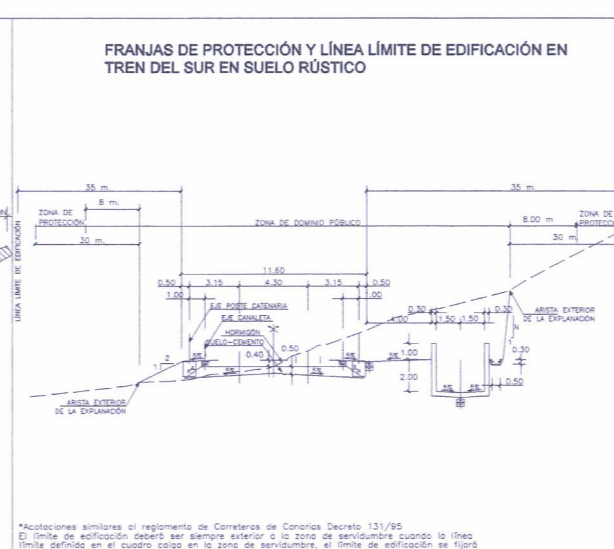
SISTEMAS GENERALES

□	EQUIPAMIENTOS COMUNITARIOS
□	SGC-m: Sistema General de Usos Comunitarios municipal
□	SGE-m: Sistema General de Espacios libres públicos municipal
□	INFRAESTRUCTURAS
□	SGV-m: Sistema General Vial municipal
□	SGV-s: Sistema General Vial supramunicipal
□	SGS-m: Sistema General de Infraestructuras de Servicios Básicos municipal
□	SGS-s: Sistema General de Infraestructuras de Servicios Básicos supramunicipal

FRANJAS DE PROTECCIÓN Y LÍNEA LÍMITE DE EDIFICACIÓN EN LA RED GENERAL DE CARRETERAS

CLASE DE CARRETERA	ANCHO DE FRANJA (m.)	LÍNEA LÍMITE DE EDIFICACIÓN
Dominio	15	15
Autovías	15	30
Autopistas	15	30
Carreteras convencionales de interés regional	8	7
Carreteras convencionales de interés local	3	3
Carreteras locales	3	3

El límite de edificación deberá ser siempre anterior a la zona de servidumbre cuando se trate de un límite de edificación en el borde exterior de la zona de servidumbre.



PLAN GENERAL DE ORDENACION DEL MUNICIPIO DE FASNIA

ORDENACIÓN ESTRUCTURAL

CENSO DE EDIFICACIONES NO AMPARADAS POR LICENCIA

ESCALA 1/5000

407/09

REV-01 FEBRERO 2011

REV-02 JULIO 2010

407/09

Nº24-O

CARRERA-FEBLES ARQUITECTURA, PAISAJE Y URBANISMO, S.L.P.