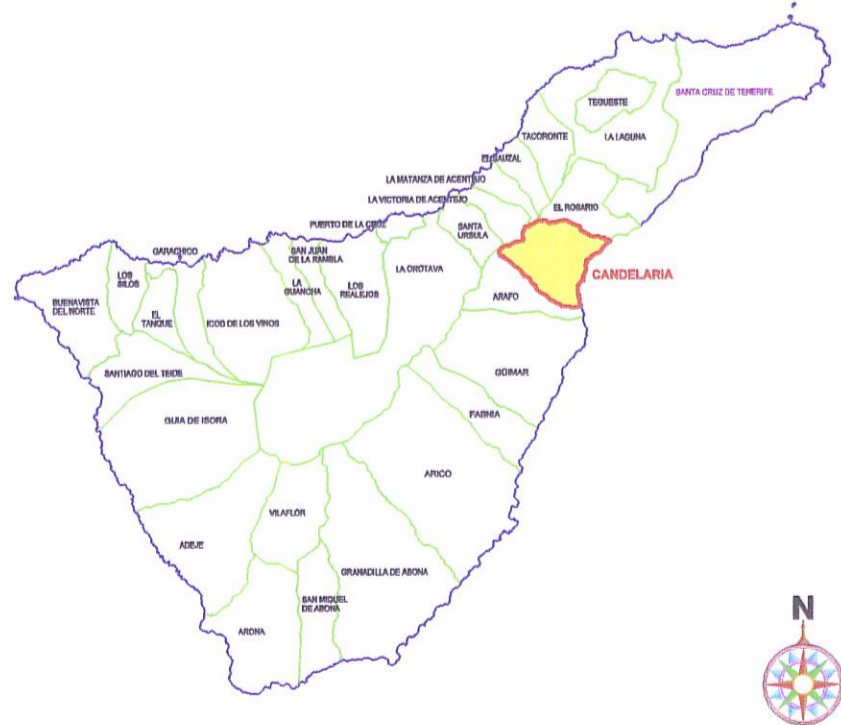
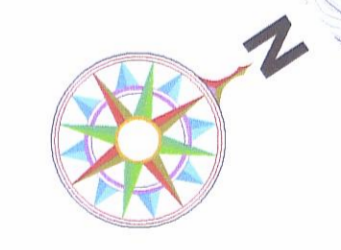



DILIGENCIA: Para hacer constar que este plano, forma parte del expediente de Modificación Ordinaria del Plan General de Ordenación Referido a la Corrección de la Delimitación de Sectores de Suelo Urbanizable, Anexo al Suelo Urbanizable de Consolidación y Corrección de Errores Existente en el Plano de Ordenación, aprobado definitivamente en sesión ordinaria del Ayuntamiento-Pleno de 29 de diciembre de 2011 y es reproducción fiel y exacta del documento que obra en esta administración.

En la Villa de Candelaria, a 30 de diciembre de 2011.
El Síndico General,
Octavio Manuel Fernández Hernández



- LEYENDA:
- CALIDAD PARA LA CONSERVACIÓN**
- A ALTA
 - B MEDIA
 - C BAJA
 - D MUY BAJA
 - ÁMBITO MODIFICACIÓN PUNTUAL



MODIFICACIÓN PUNTUAL
PLAN GENERAL DE ORDENACIÓN DE CANDELARIA



AYUNTAMIENTO DE CANDELARIA

MEMORIA AMBIENTAL

DIAGNOSIS

CALIDAD PARA LA CONSERVACIÓN

ESCALA: 1/10.000

PLANO Nº: 21

FEBRERO 2.011



ESTUDIO LUENGO S.L.