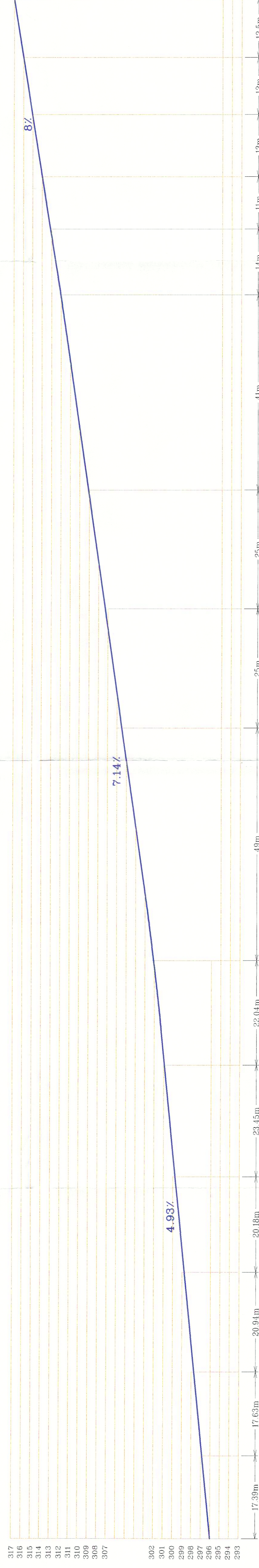
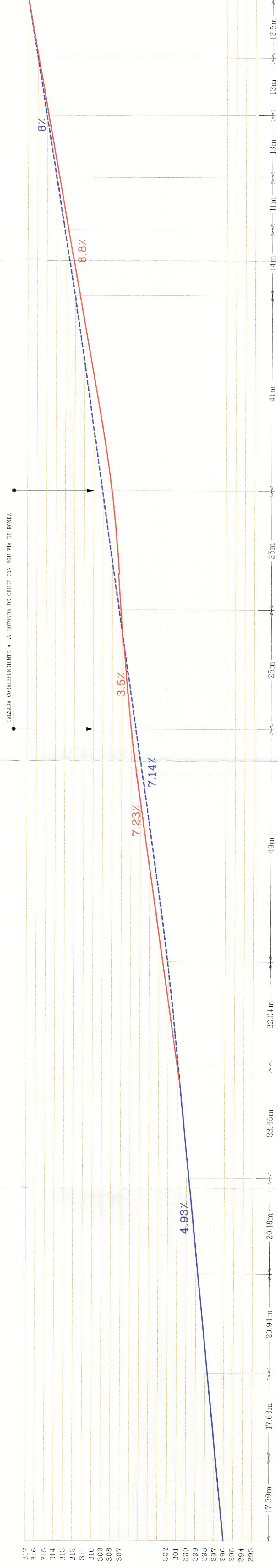


PERFIL ACTUAL DE LA CARRETERA TF-6226 (TRAMO NORTE SUR)



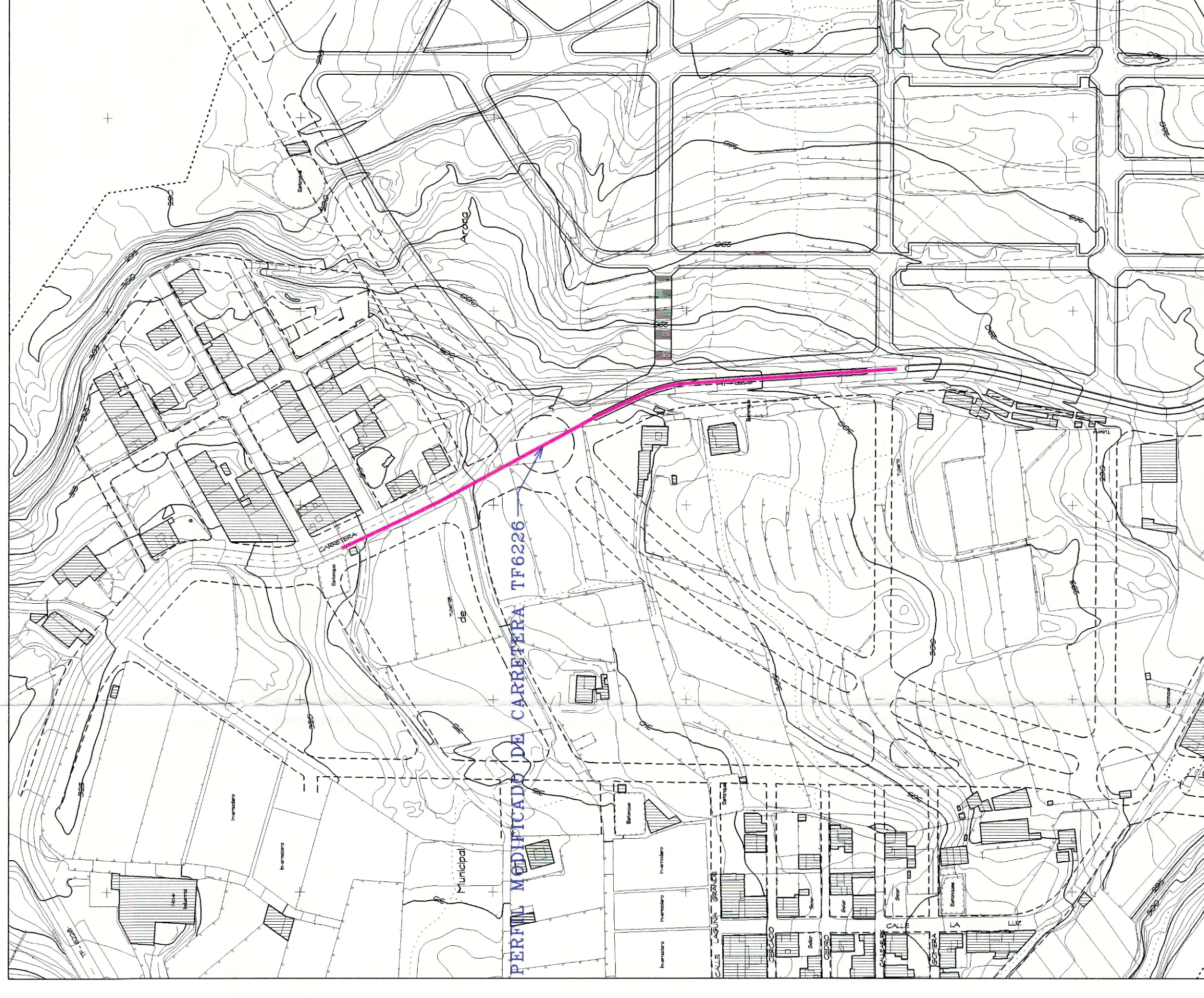
PERFIL ACTUAL DE LA CARRETERA TF-6226

PERFIL MODIFICADO DE LA CARRETERA TF-6226 POR EJECUCION DEL CRUCE CON LA VIA DE RONDA.



PERFIL ACTUAL DE LA CARRETERA TF-6226

PERFIL MODIFICADO DE LA CARRETERA TF-6226 POR EJECUCION DE LA VIA DE RONDA.



COLEGIO DE ARQUITECTOS DE CÁDIZ  
 Colección de planos de planos  
 041255 12.000.00  
**VISADO**

Toma de conocimiento mediante  
 el Sr. Subdelegado de  
 22 ENE. 2001

**PLANOS DE ORDENACION**  
 TEXTO REFUNDIDO ADAPTADO A LA RESOLUCION DE COTMAC POR  
 LA QUE SE ACUERDA LA APROBACION DEFINITIVA DEL PLAN PARCIAL  
 proyecto: PLAN PARCIAL SECTOR R2m CABO BLANCO  
 propietario: D. FLORENTIN CASTRO FARINA  
 situacion: CABO BLANCO  
 municipio: ARONA

plano: RED VIARIA. PERFILES LONGITUDINALES  
 DE LA TF 6226 Y VIA DE RONDA  
 número: PP.-02G  
 escala: HORIZONTAL 1:500 Y VERTICAL 1:350  
 fecha: NOVIEMBRE-2.000  
 empresa consultora: J. D. A. & ASOCIADOS  
 arquitecto: JAVIER DOMINGUEZ ANADON  
 delineacion: DANIEL HERRERA IZQUIERDO  
 M. ANGELES LUIS DE LEON  
 direccion: C/ IRIARTE N 1-2 TFO. Y FAX 28-46-52 S/C DE TFE.