








-  DELIMITACION DE SUELO URBANO
-  DELIMITACION DEL SECTOR SUP R2m CABO BLANCO
-  DELIMITACION DEL SECTOR SUP R2n CABO BLANCO
-  ORDENACION INDICATIVA SUP R2n
-  SISTEMA GENERAL DE ESPACIOS LIBRES
ASCRITO AL SECTOR R2m.
SUPERFICIE: 9.124m²
-  SISTEMAS

COLEGIO DE ARQUITECTOS DE CANARIAS
 DEMARCAÇÃO DE TENERIFE-GRANERÍA
 041255 12.DIC.00
 VISADO


 Toma de conocimiento mediante
 orden departamental de
22 ENE. 2001

PLANOS DE INFORMACION

(TEXTO REFUNDIDO ADAPTADO A LA RESOLUCION DE COTMAC POR LA QUE SE ACUERDA LA APROBACION DEFINITIVA DEL PLAN PARCIAL)

proyecto: PLAN PARCIAL SECTOR R2m CABO BLANCO
 propietario: D. FLORENTIN CASTRO FARINA
 situacion: CABO BLANCO
 municipio: ARONA

 plano: ORDENACION MODIFICADA DEL PLAN GENERAL
 número: PP.- I2
 escala: 1:2.000
 fecha: NOVIEMBRE-2.000

empresa consultora: J. D. A. & ASOCIADOS
 arquitecto: JAVIER DOMINGUEZ ANADON
 delineación: DANIEL HERRERA IZQUIERDO
 M. ANGELES LUIS DE LEON
 dirección: C/ IRIARTE N 1-2 T.FNO. Y FAX 28-45-52 S/C DE TFE.

VERIFICADO TENERIFE-PP-12-001.001 INCL. 05. 2000 13.05.15