

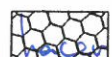








USOS PRIVADOS

-  BLOQUE AISLADO TIPO-A
-  BLOQUE AISLADO TIPO-B
-  CASAS ATERRAZADAS
-  EQUIPAMIENTO DEPORTIVO
-  EQUIPAMIENTO COMERCIAL

DILIGENCIA: da pargo para hacer constar que el presente proyecto consta de 99 folios y 29 planos, se corresponde en parte con el aprobado provisionalmente por el Ayuntamiento Pleno en sesión de fecha 23-02-99, introduciéndose en el mismo las modificaciones acordadas por la CUMAC en sesión de fecha 25-03-99 aprobada por el Ayuntamiento Pleno, en sesión de fecha 13-05-99, CERTIFICA:


USOS PUBLICOS

-  EQUIPAMIENTO PUBLICO
-  RED VIARIA
-  ESPACIOS LIBRES Y ZONAS VERDES
-  SISTEMA GENERAL DE ESPACIOS LIBRES-C

Araya veinte de mayo de mil novecientos noventa y nueve,
EL SECRETARIO,



Aprobado definitivamente por la Comisión de Ordenación del Territorio y Medio Ambiente de Canarias mediante acuerdo de fecha: **30 JUN. 1999**

PLAN PARCIAL COLINAS DE GUAZA (SECTOR S.U.P. T. DEL P.G.O.U. DE ARONA)		
PLANO DE PROYECTO		
ZONIFICACION POR USOS PORMENORIZADOS		
FECHA:	MAYO, 1999	HOJA: 1/1
ESCALA:	1:2000	PLANO: 42.14
D. JUAN JOSE BERTOLO CADENAS INGENIERO DE CAMINOS, CAÑALES Y PUERTOS. COL. 2.935		

SOMADA DE LOS ERES

OASIS DEL SUR

"MONUMENTO NATURAL MONTAÑA DE GUAZA"