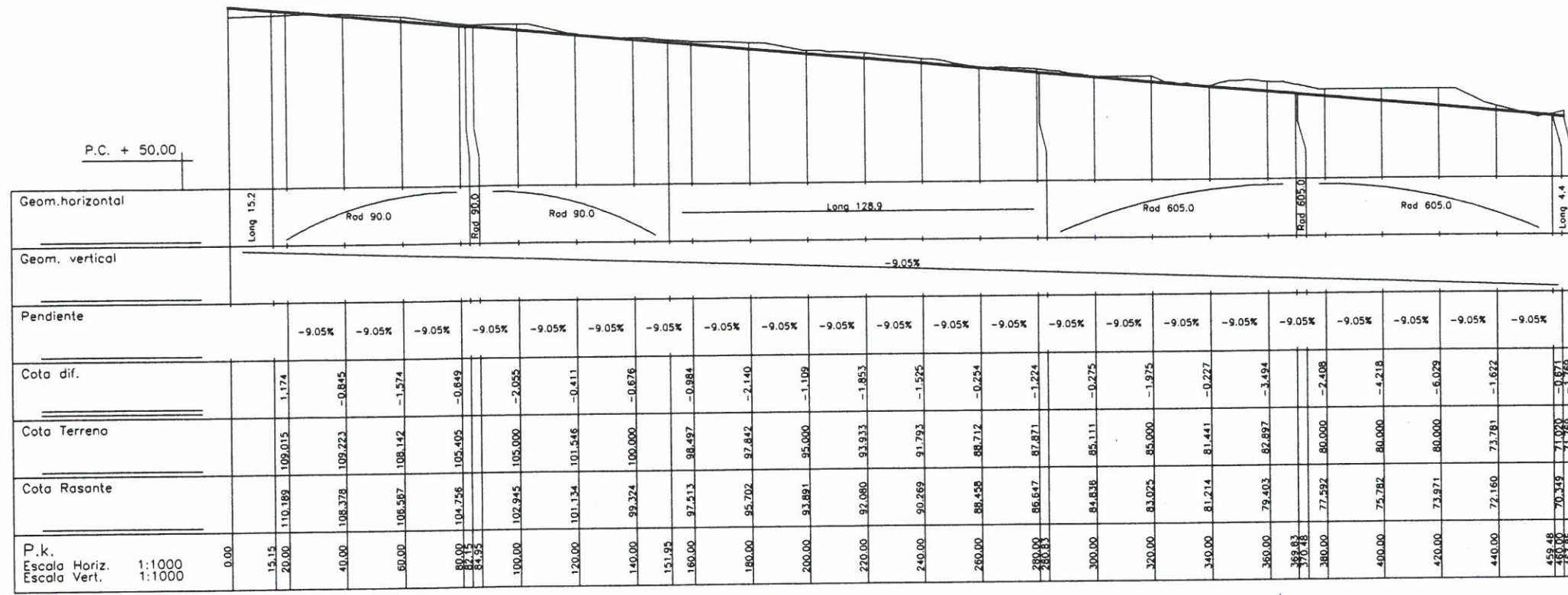




Aprobado definitivamente por la
Dirección General del Territorio
de Canarias mediante
30 JUN. 1999

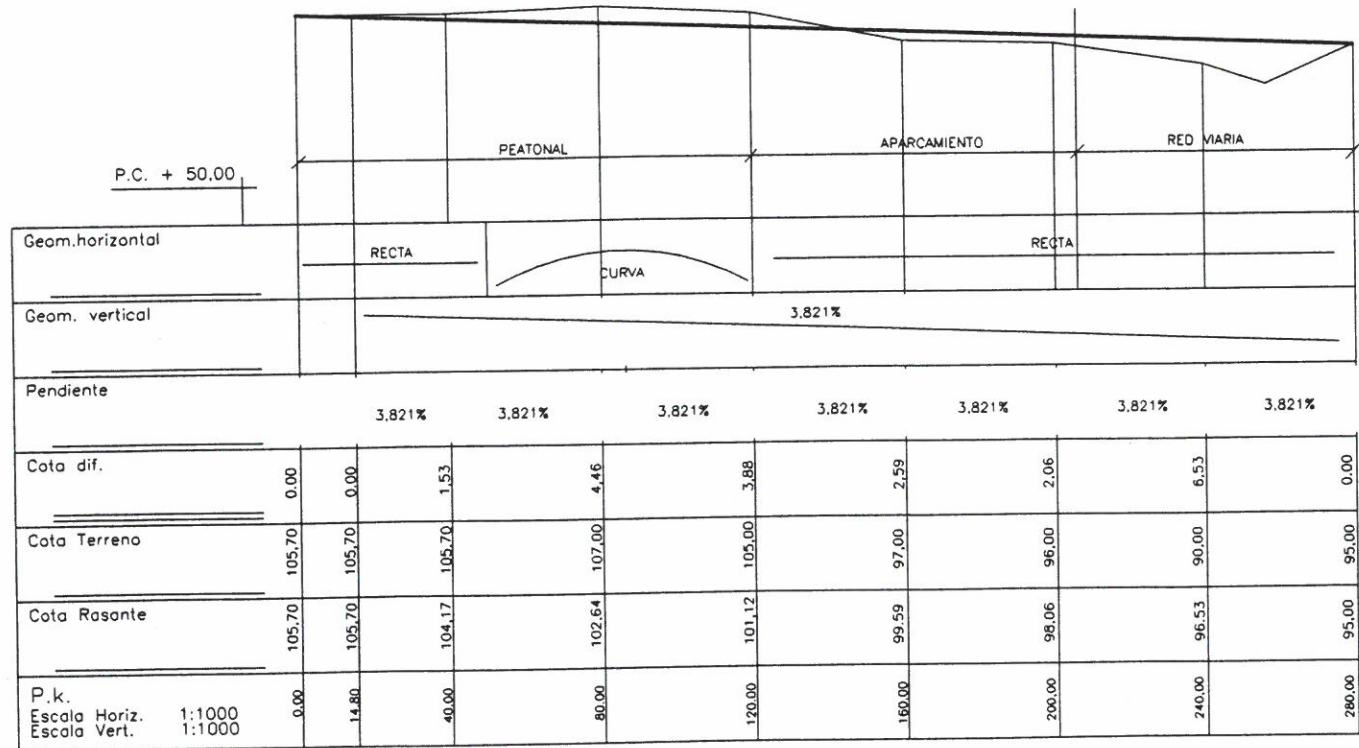


Perfil longitudinal EJE 1 entre 0.00 y 463.85


DILIGENCIA: La pongo para hacer constar que el presente proyecto consta de 99 polios y 29 planos, se corresponde en parte con el aprobado provisionalmente por el Ayuntamiento Pleno en sesión de fecha 23-02-99, introduciéndose las modificaciones acordadas por la CUMAC en sesión de fecha 25-03-99, aprobada por el Ayuntamiento Pleno en sesión de fecha 13-05-99. **CERTIFICA:**

Arona, a veinte de mayo de mil novecientos noventa y nueve.

EL SECRETARIO,



Perfil longitudinal EJE 2 entre 0.00 y 280,00



PLAN PARCIAL COLINAS DE GUAZA (SECTOR S.U.P. T. DEL P.G.O.U. DE ARONA)	
PLANO DE PROYECTO PERFILES LONGITUDINALES EJES 1 Y 2	
FECHA: ABRIL, 1999	HOJA: 1/1
ESCALA: 1/1.000	PLANO: 4.2.3
D. JUAN JOSE BERTOLO CADENAS INGENIERO DE CAMINOS, CANALES Y PUERTOS. COL. 2.935	