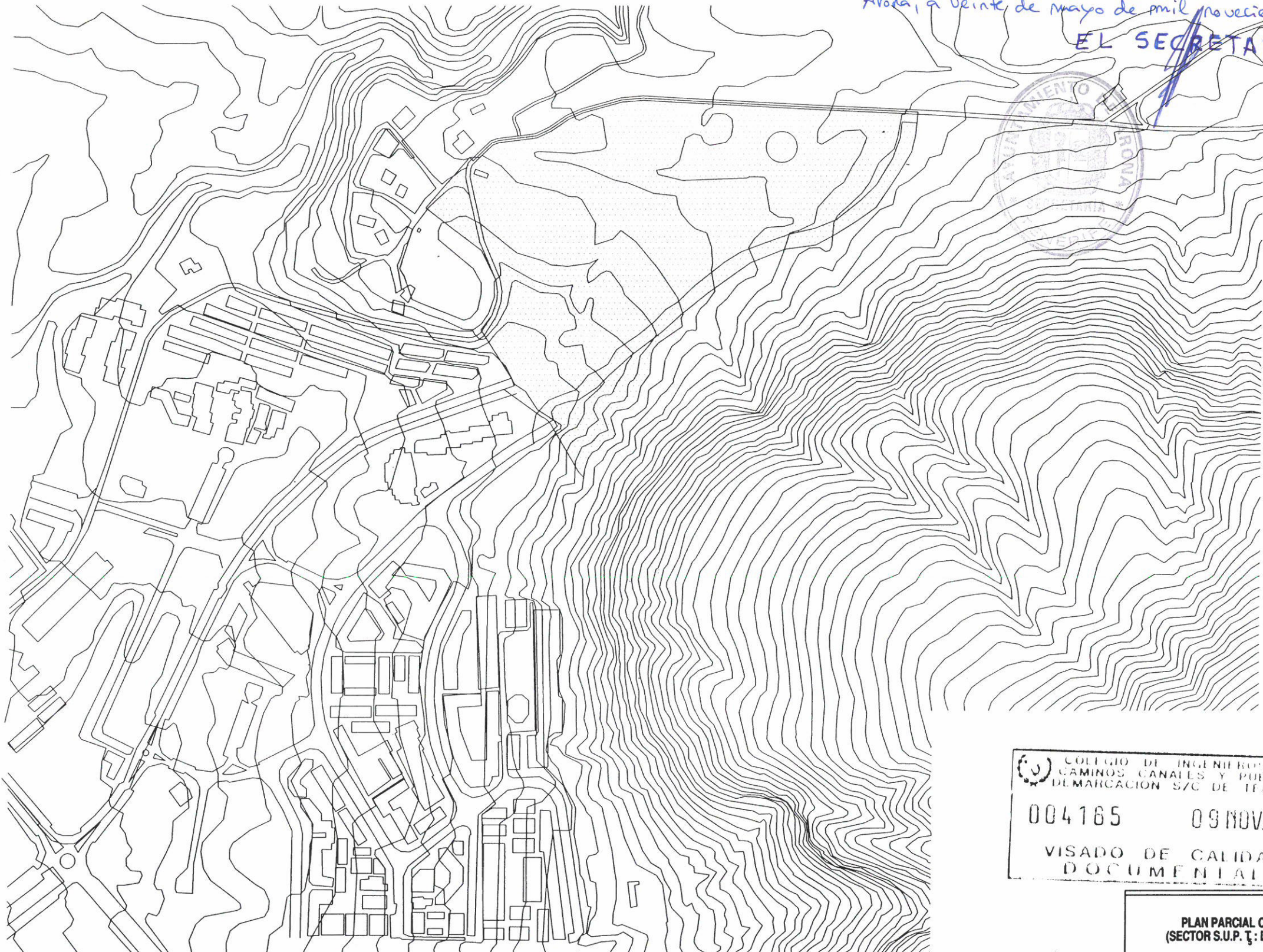


DILIGENCIA: da poro para hacer constar que el presente proyecto consta de 99 folios y 29 planos, se corresponde en parte con el aprobado provisionalmente por el Ayuntamiento Pleno en sesión de fecha 23-03-99, efectuándose las modificaciones acordadas por la COMAC, en sesión de fecha 25-03-99, aprobada por el Ayuntamiento Pleno en sesión de fecha 25-03-99.





Arona, a veinte de mayo de mil novecientos noventa y nueve.
EL SECRETARIO,



Aprobado definitivamente por la Comisión de Delimitación del Territorio y Demarcación de Calles mediante resolución de fecha 30 JUN. 1999




 COLEGIO DE INGENIEROS DE CAMINOS, CANALES Y PUERTOS, DEMARCAÇÃO S/C DE TENERIFE
 004165 09 NOV. 98
 VISADO DE CALIDAD DOCUMENTAL

PLAN PARCIAL COLINAS DE GUAZA (SECTOR S.U.P. T5 DEL P.G.O.U. DE ARONA)		 <small>AYUNTAMIENTO DE ARONA</small>
PLANO INFORMATIVO: PLANO DE RELACION DEL SECTOR S.U.P.T5 CON LA ESTRUCTURA URBANISTICA DEL ENTORNO.		
FECHA:	SEPTIEMBRE, 1998	HOJA: 1/1
ESCALA:	1:5.000	PLANO: 4.1.3.
D. JUAN JOSE BERTOLO CADENAS <small>INGENIERO DE CAMINOS, CANALES Y PUERTOS. COL. 2.935</small>		