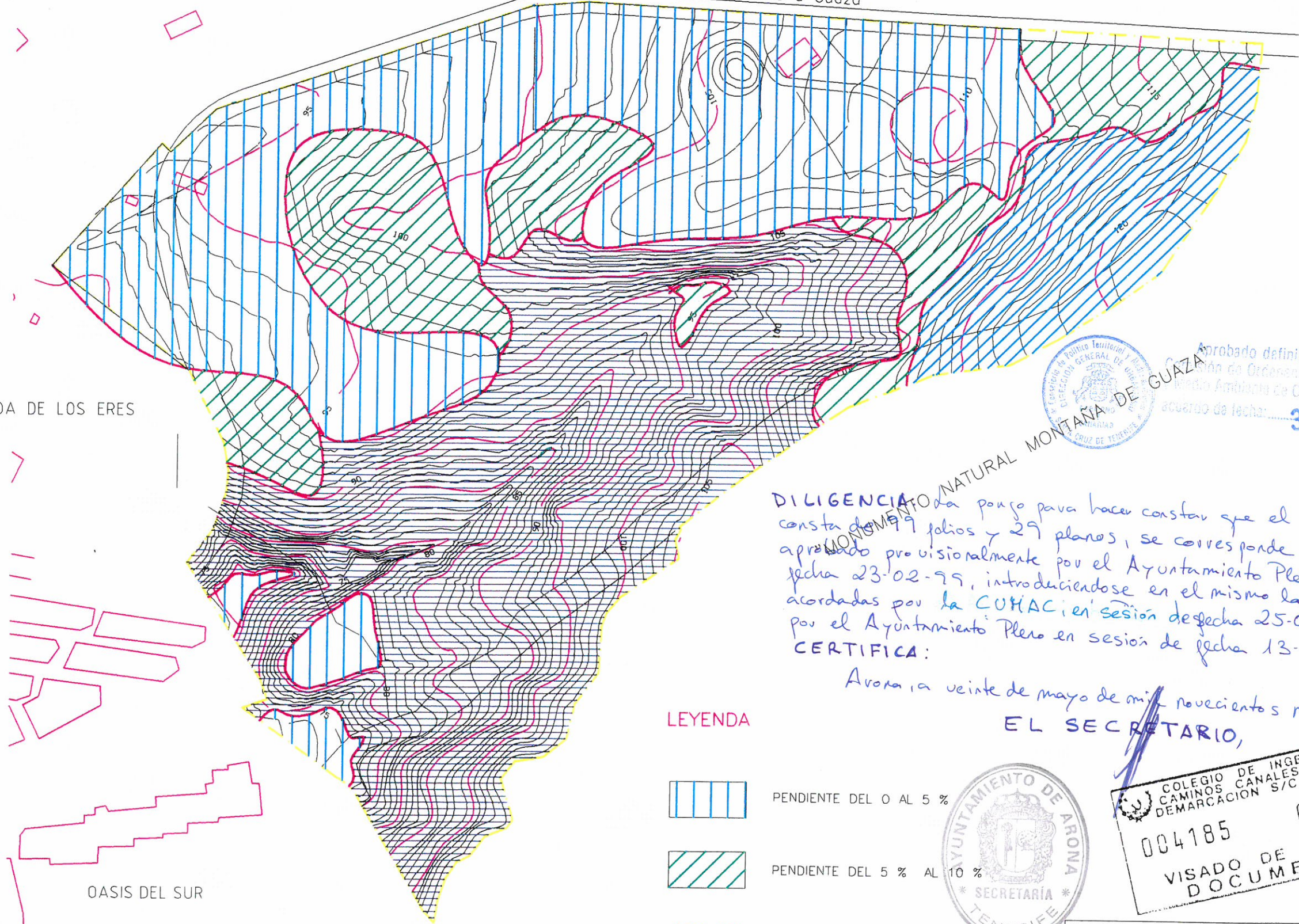




Carretera de Los Cristianos a Guaza

SOMADA DE LOS ERES

OASIS DEL SUR



LEYENDA




PENDIENTE DEL 0 AL 5 %




PENDIENTE DEL 5 % AL 10 %



PENDIENTE DEL 10 % AL 15 %



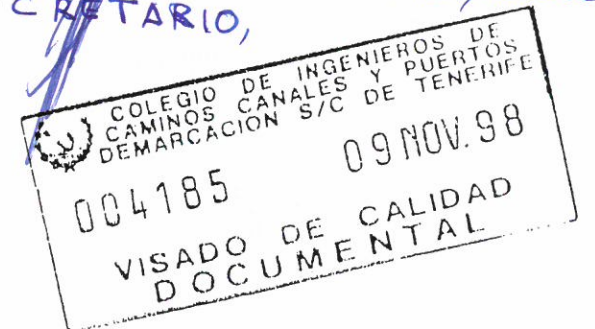
PENDIENTE MAYOR DEL 15 %



Aprobado definitivamente por la Comisión de Ordenación del Territorio y Medio Ambiente de Canarias mediante acuerdo de fecha: 30 JUN. 1999

DILIGENCIA de AROÑA para poner constancia de que el presente proyecto consta de 29 folios y 29 planos, se corresponde en parte con el aprobado provisionalmente por el Ayuntamiento Pleno en sesión de fecha 23-02-99, introduciéndose en el mismo las modificaciones acordadas por la CUMAC en sesión de fecha 25-03-99, aprobada por el Ayuntamiento Pleno en sesión de fecha 13-05-99,

Aroña a veinte de mayo de mil novecientos noventa y nueve,
EL SECRETARIO,



PLAN PARCIAL COLINAS DE GUAZA
(SECTOR S.U.P. T: DEL P.G.O.U. DE AROÑA)

PLANO DE INFORMACION:
PLANO CLINOMÉTRICO

D. JUAN JOSÉ BERTOLO CADENAS

INGENIERO DE CAMINOS, CANALES Y PUERTOS. COL. 2.935

FECHA: SEPTIEMBRE, 1998 HOJA: 1/1

ESCALA: 1:2000 PLANO: 4.1.9.