







DOÑA ANA MONTSERRAT GARCIA RODRIGUEZ,  
SECRETARIA DEL I.L.T.R.E. AYUNTAMIENTO DE LA  
VILLA DE ARICO, PROVINCIA DE SANTA CRUZ DE  
TENERIFE.

CERTIFICO: Que este documento que contiene el Texto  
Refundido del Plan Parcial La Jaca - Oeste, fue aprobado  
definitivamente por acuerdo plenario de fecha 23.01.2002.  
Villa de Arico a 23 de Enero de 2002.  
LA SECRETARIA



-  ZONA DE EDIFICACIÓN ADOSADA (RAD)
-  ZONA DE EDIFICACIÓN AGRUPADA (RAG)
-  ZONA COMPLEMENTARIA DE EQUIPAMIENTO SOCIAL. MARITIMO.
-  ZONA COMPLEMENTARIA DE ESPACIOS LIBRES (ZONAS VERDES)
-  SISTEMA GENERAL ESPACIOS LIBRES



**CUMPLIMIENTO LEY DE COSTAS**

- \* LOS USOS EN SERVIDUMBRE DE PROTECCION ESTARAN A LO DESCRITO EN EL ART. 24 Y 25 DE LA LEY DE COSTAS.
- \* SERVIDUMBRE DE TRANSITO ART. 27 L.C.
- \* ZONA DE INFLUENCIA ART. 30 L.C.
- \* INSTALACIONES DE TRANSITO DE AGUAS RESIDUALES ART. 44-6.
- \* INSTALACIONES Y CONSTRUCCIONES EXISTENTES EN DOMINIO PUBLICO Y SERVIDUMBRE DE PROTECCION A LO ESTABLECIDO EN LA DISPOSICION TRANSITORIA CUARTA L.C.
- \* LOS USOS A ACTUACIONES QUE SE PROYECTEN EN ZONA DE DOMINIO PUBLICO PRECISARAN PREVIO OTORGAMIENTO DE LA AUTORIZACION O CONCESION PREVISTA EN LA L.C.

**PLAN PARCIAL LA JACA**

**TÉRMINO MUNICIPAL DE ARICO**

PLANO DE

**ORDENACIÓN ZONIFICACIÓN**

ENERO 2001 ESCALA 1:1.000

**INGENIERO DE CAMINOS:**  
LUIS SANZ FERNÁNDEZ  
COLEGIADO Nº 6.021

**ARQUITECTO:**  
AURELIO HERNÁNDEZ MARTÍNEZ  
COLEGIADO Nº 1.282

**PLANO Nº**  
**8**

