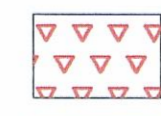

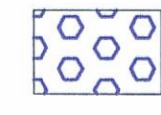


DOÑA ANA MONTSERRAT GARCIA RODRIGUEZ,
SECRETARIA DEL Iltre. AYUNTAMIENTO DE LA
VILLA DE ARICO, PROVINCIA DE SANTA CRUZ DE
TENERIFE.

CERTIFICO: Que este documento que, contiene el Texto
Refundido del Plan Parcial La Jaca - Oeste, fue aprobado
definitivamente por acuerdo plenario de fecha 22.01.2002.
Villa de Arico a 23 de Enero de 2002



-  ZONA CON PENDIENTE MENOR DEL 10%
-  ZONA CON PENDIENTE ENTRE 10% Y 20%
-  ZONA CON PENDIENTE ENTRE 20% Y 30%

CUMPLIMIENTO LEY DE COSTAS

- * LOS USOS EN SERVIDUMBRE DE PROTECCION ESTARAN A LO DESCRITO EN EL ART. 24 Y 25 DE LA LEY DE COSTAS.
- * SERVIDUMBRE DE TRANSITO ART. 27 L.C.
- * ZONA DE INFLUENCIA ART. 30 L.C.
- * INSTALACIONES DE TRANSITO DE AGUAS RESIDUALES ART. 44-6.
- * INSTALACIONES Y CONSTRUCCIONES EXISTENTES EN DOMINIO PUBLICO Y SERVIDUMBRE DE PROTECCION A LO ESTABLECIDO EN LA DISPOSICION TRANSITORIA CUARTA L.C.
- * LOS USOS A ACTUACIONES QUE SE PROYECTEN EN ZONA DE DOMINIO PUBLICO PRECISARAN PREVIO OTORGAMIENTO DE LA AUTORIZACION O CONCESION PREVISTA EN LA L.C.

COLEGIO DE INGENIEROS DE
CAMINOS CAJALES Y PUERTOS
DEMARCAACION S/C DE TENERIFE
004654 30.ENE.2001
VISADO DE CALIDAD
DOCUMENTAL

PLAN PARCIAL LA JACA



TÉRMINO MUNICIPAL DE ARICO

PLANO DE

**INFORMACIÓN
CLINOMÉTRICO**

ENERO 2001

ESCALA 1:1.000

INGENIERO DE CAMINOS:
LUIS SANZ FERNÁNDEZ
COLEGIADO Nº 6.021
ARQUITECTO:
AURELIO HERNÁNDEZ MARTÍNEZ
COLEGIADO Nº 1.282

PLANO Nº

5