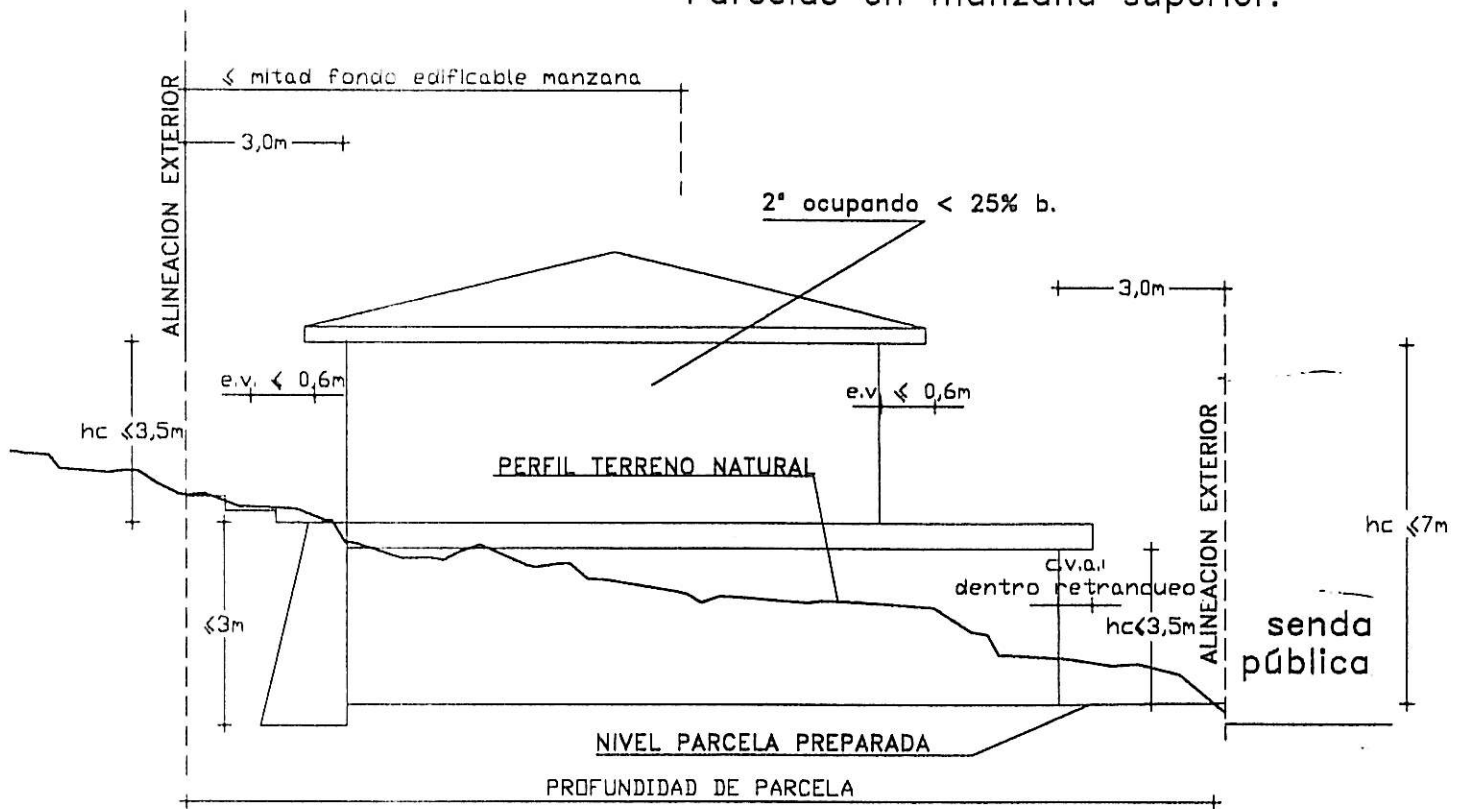


GRAFICO 16.g Sistema de ordenación de la edificación RAg.2.  
Parcelas en manzana superior.



Sistema de ordenación de la edificación RAg.2.  
Parcelas en manzana inferior

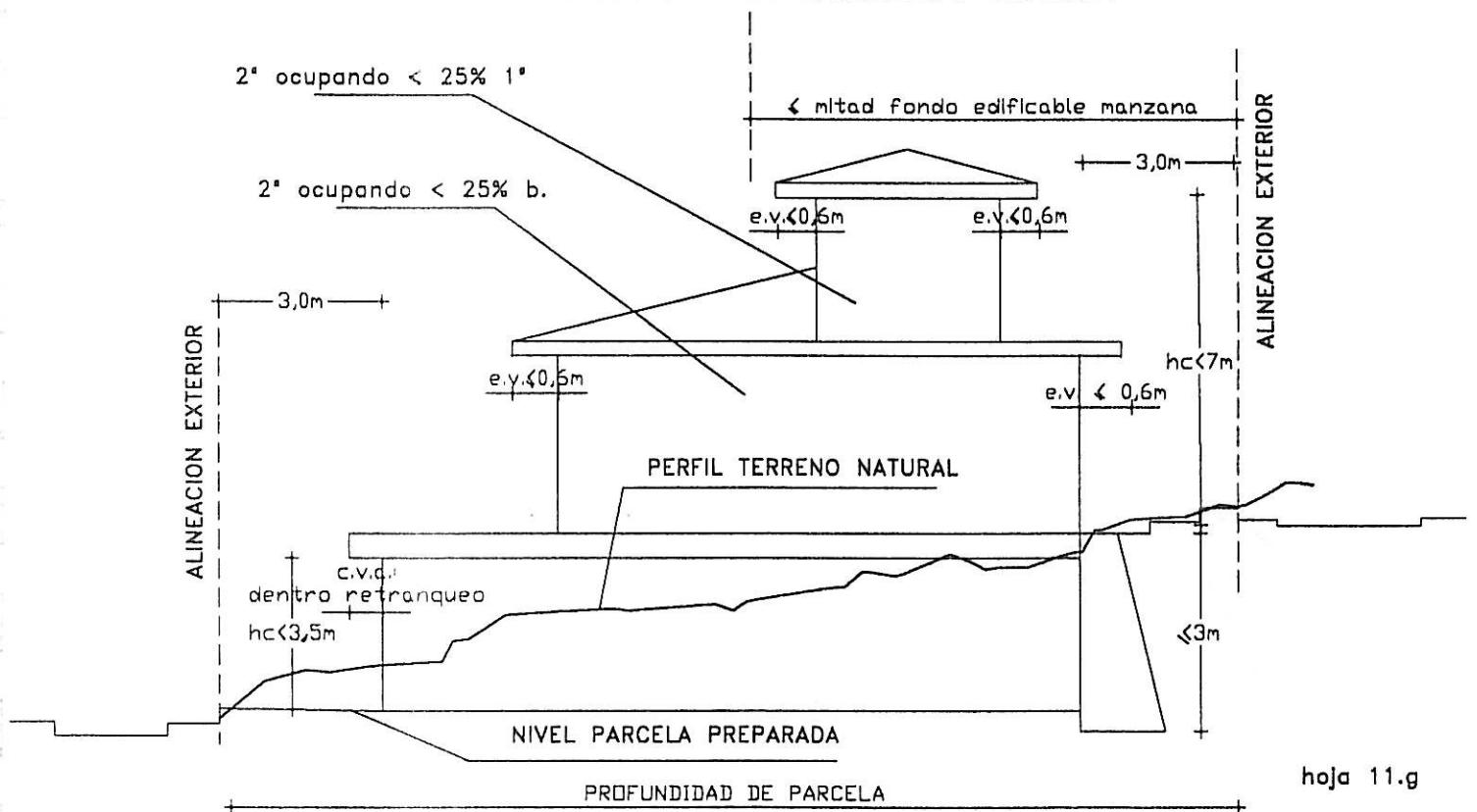


GRAFICO 17.g Sistema de ordenación de la edificación SC.

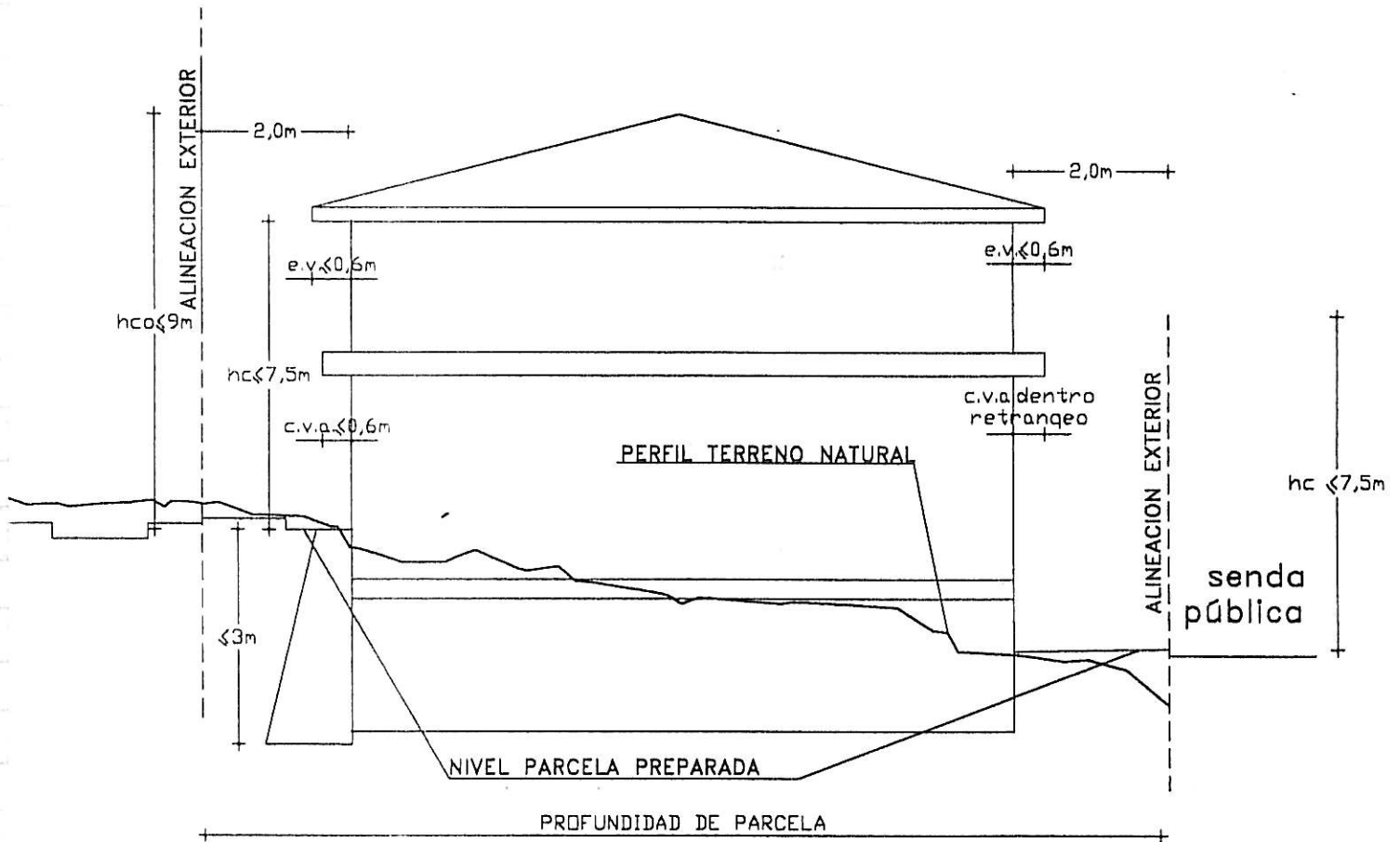
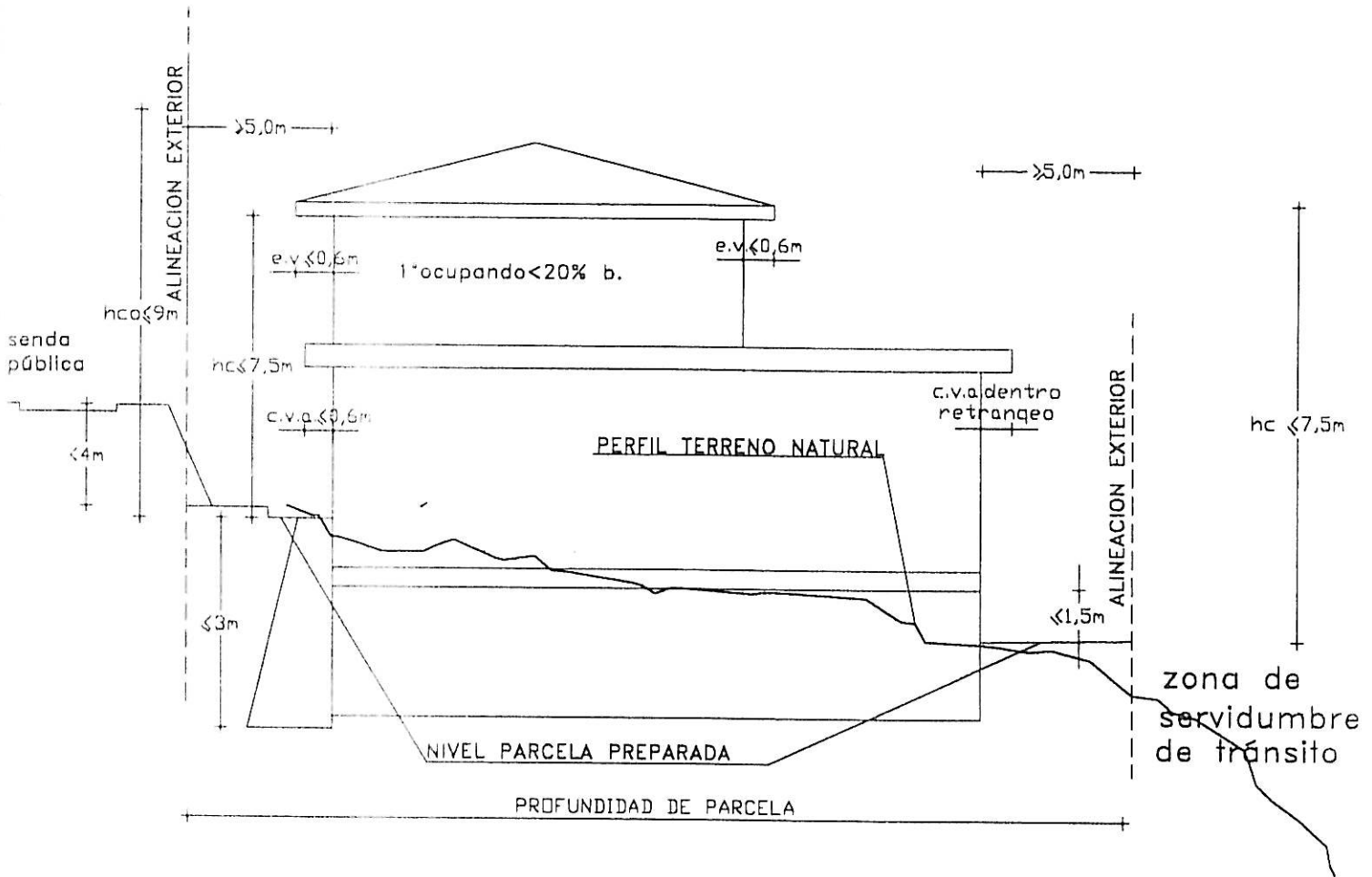


GRAFICO 18.g Sistema de ordenación de la edificación D-



CUADROS DE PONDERACION

ORDENANZAS

## Coeficientes de ponderación relativa de usos y tipologías:

SUELO URBANO: PERI-6.

Uso pormenorizado	Sistemas de edificación:					
	RAd.2	RAb.2	RAg.1	RAc.2	RCe.1	SC
Viv. unifamiliar	1,00	1,00	1,00	1,00	1,00	
Viv. colectiva	1,00	1,00	1,00		1,00	
Resid. Comunit.	1,00	1,00	1,00		1,00	
VPO	0,70	0,70	0,70		0,70	
Comercio	1,30	1,50	1,30		1,10	
Administrativo	1,10	1,10	1,10	1,00	1,10	
Reunión	1,30	1,30	1,50		1,30	1,00
Docente		1,00	1,00		1,00	1,00
Cultural	1,00	1,00	1,00	1,50	1,00	1,00
Socio-cultural	1,30	1,30	1,30		1,30	1,00
Sanitario			1,20			1,00
Asistencial			1,00			1,00
Deportivo						1,00
Religioso					1,00	1,00
Garaje	0,70	0,70	0,70	0,70	0,70	
Espacios aparcam.			0,80			
Administración	1,00		1,00		1,00	1,00