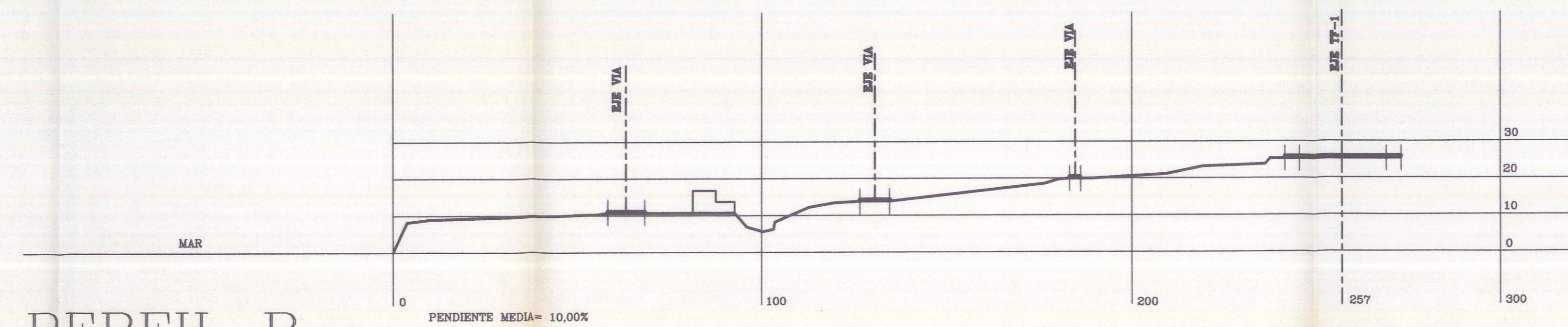
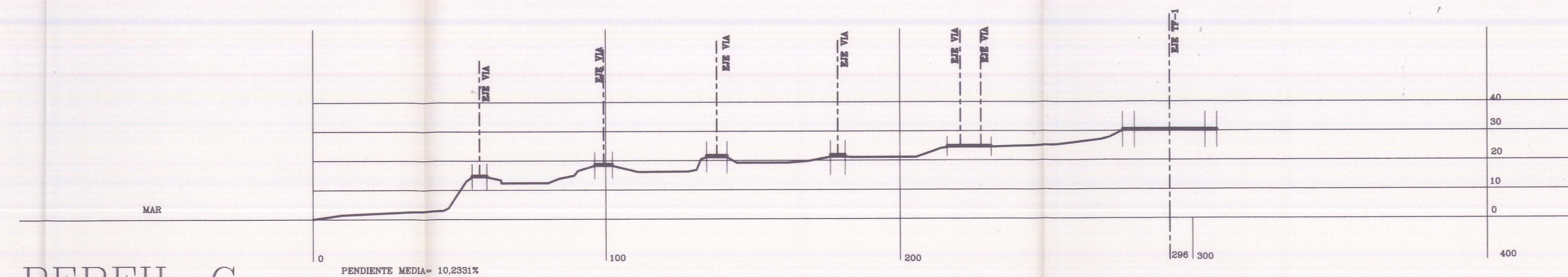


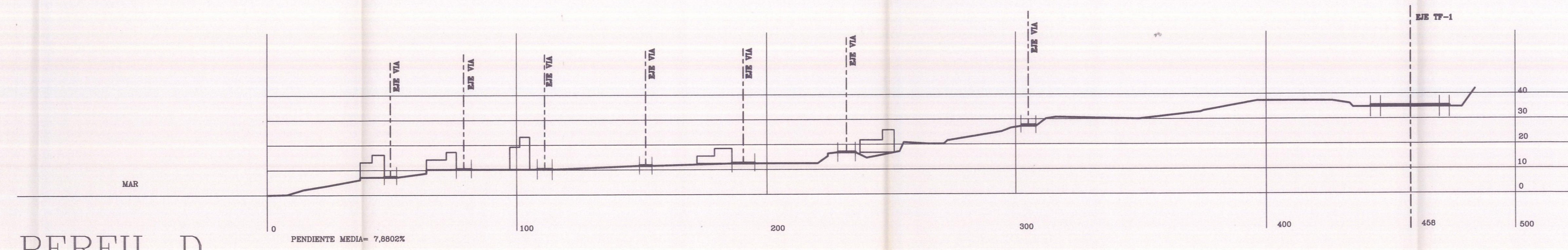
PERFIL A





PERFIL B



PERFIL C



PERFIL D

INFORMACIÓN	
PERFILES CARACTERÍSTICOS DEL TERRENO ESTADO ACTUAL	ESCALA: 1:1000
CONTIENE:	ESCALA:
<p>PLAN ESPECIAL DE REFORMA INTERIOR LAS ERAS, PERI- 6</p>	
arquitecto lorenzo sánchez rodríguez	
EL ARQUITECTO	PROVINCIA SANTA CRUZ DE TENERIFE MUNICIPIO ARICO SITUACIÓN LAS ERAS PROMOTOR AYUNTAMIENTO DE ARICO
 Lorenzo Sánchez Rodríguez ARQUITECTO	 <small>Asociación de Arquitectos por la Fomento de Ordenación del Territorio Módulo Anfitrión de Dirección, suscribe Acuerdo de fecha 09-03-00</small>
<small>EN BASE TEMAS MARTÍN GONZÁLEZ SECRETARIO DEL AYUNTAMIENTO DE LA VILLA DE ARICO CERTIFICADO. Que el presente P.E.I. de LAS ERAS fue aprobado por el Ayuntamiento por el Pleno de este Ayuntamiento el día 14 de Mayo de 1998 EL SECRETARIO</small>	SUSTITUYE A PLANO PRY 411-98 SEPTIEMBRE 1998
PLANO N° 411-12	