




Vistas Aéreas del Caserío de Punta de Abona



Vista de la Fachada de la Manzanilla M3.



Trasera de las Manzanas M1 y M2.




Vista de la Fachada de la Manzanilla M5 desde la Plaza.



Vista de la Fachada de la Manzanilla M2.




Traseras de las Manzanas M5, M6 y M7



Vista de la Fachada M1.



Vista General del Caserío desde Punta Sarnosa



Vista Lateral de las Manzanas M3, M4 y S1.



Fachada de la Manzanilla S1.



 Autorizado definitivamente por el

 Concejal de Urbanismo del Ayuntamiento

 y Mancomunación de Urbanismo de

 Punta de Abona el día 22 JUL. 1999

PLAN ESPECIAL DE REFORMA INTERIOR (PERI-5) "PUNTA DE ABONA"

PORIS DE ABONA
 ARICO
 TENERIFE

ARQUITECTOS:
 DISFORM ARQUITECTURA, S.L.
 ARQUIESTUDIO J.C.P. S.L.

PROPIETARIO:
 ILTRE. AYUNTAMIENTO DE LA VILLA DE ARICO.
 INFORMACION FOTOGRAFICA



JUAN CARLOS PIÑEIRO



ANDRES PIÑEIRO

OCTUBRE 1998
PLANO Nº 3.1
ESCALA: S.E.