

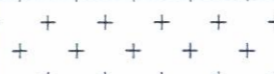









-  DOCENTE.
-  EDIFICACION ADOSADA - Rad.
-  EDIFICACION ADOSADA INTENSIVA - Rad-I.
-  EQUIPAMIENTO SOCIAL.
-  EQUIPAMIENTO DEPORTIVO.
-  EQUIPAMIENTO COMERCIAL - CULTURAL.
-  EQUIPAMIENTO COMERCIAL DE COSTA.
-  EQUIPO COMARCAL.
-  ZONA VERDE.
-  JUEGO DE NIÑOS.

LEY DE COSTAS
 Los usos en la zona de servidumbre de protección estarán a lo dispuesto en los artículos 24 y 25 de la Ley de Costas.
 La servidumbre de tránsito cumplirá con lo dispuesto en el artículo 27 de la Ley de Costas.
 La servidumbre de acceso al mar se ajustará a lo que se dispone en el artículo 28 de la Ley de Costas.
 Se justificará el Cumplimiento de lo que dispone el artículo 30 de la Ley de Costas en relación con la zona de protección.
 Las obras e instalaciones existentes tanto en el dominio público marítimo - terrestre como en servidumbre de protección, deberán estar a lo que establece el Dispositivo Transitorio Cuarta de la Ley de Costas.
 Las instalaciones de depuración de aguas residuales y los colectores paralelos a la costa deben cumplir con lo que dispone el artículo 44 de la Ley de Costas.

Acordado definitivamente por la
 Comisión de Ordenación del Territorio
 y Medio Ambiente de Cantabria mediante
 acuerdo de fecha:
30 JUN. 1999



PLANOS DE ORDENACION

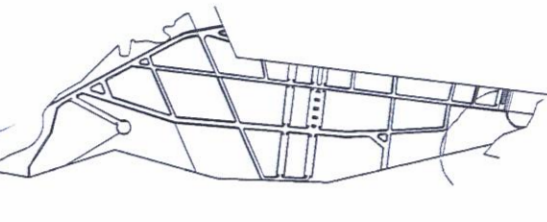
**PLAN PARCIAL
 CALETA
 MARIA LUISA**

Situación:
ABADES. T.M. ARICO

Promotor:
TEIDARI S. A.

Fecha: **MAYO 1999**

Escala: **1: 1000**



Plano:
**ZONIFICACION
 Y USOS**

Nº
**ORD.
 1**

COLEGIO DE ARQUITECTOS DE CANTABRIA
 ORDENACION DE TERRITORIO-URBANA-INTERIOR
039587 25.MAY.99
VISADO

DON JOSE TOMAS MARTIN GONZALEZ, SECRETARIO DEL
 ILTRE. AYUNTAMIENTO DE LA VILLA DE ARICO.
 CERTIFICO: Que el presente es el Texto Refundido del
 PLAN PARCIAL "CALETA MARIA LUISA" aprobado por el
 Pleno el día 18-25-99.

