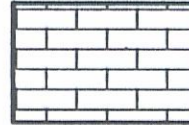




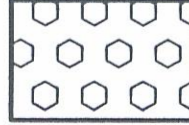







-  RESIDENCIAL UNIFAMILIAR EN HILERA (2 PLANTAS)
-  RESIDENCIAL UNIFAMILIAR PAREADA (2 PLANTAS)
-  RESIDENCIAL UNIFAMILIAR PAREADA (1 PLANTA)
-  EDIFICACION CERRADA (2 PLANTAS)
-  EDIFICACION CERRADA (1 PLANTA)
-  ESPACIOS LIBRES JUEGO DE NIÑOS
-  ESPACIOS LIBRES JARDIN
-  ESPACIOS LIBRES SISTEMA GENERAL
-  SERVICIOS
-  EQUIPAMIENTO DOCENTE
-  EQUIPAMIENTO SOCIAL/DEPORTIVO


 Aprobado definitivamente por la  
 CUMAC mediante acuerdo de  
**29 ABR. 1999**

**8m. ZONA DE SERVIDUMBRE DE TRANSITO SEGUN ART.27 DE LA LEY DE COSTAS**

<b>PLAN PARCIAL "LISTADAS"</b>	
TERMINO MUNICIPAL DE ARICO	
PLANO DE	
<b>ZONIFICACION</b>	
FEBRERO 1.999	ESCALA 1:1.000
LUIS SANZ FERNANDEZ INGENIERO DE CAMINOS	
RUBEN HENRIQUEZ GUIMERA ARQUITECTO	
PLANO N° <b>0-8</b>	

