






LEYENDA

-  CANALIZACION 4 Ø 110
-  CANALIZACION 2 Ø 110
-  CANALIZACION 1 Ø 110
-  ARQUETA DE CRUCE
-  ARQUETA DE ACOMETIDA A PARCELA

DON JOSE TOMAS MARTIN GONZALEZ, SECRETARIO DEL ILTRE. AYUNTAMIENTO DE VILLA DE ARICO.

CERTIFICO: Que los presentes planos, numerados del 1 al 16, son los del Texto Refundido del Plan Parcial de Ordenación "Las Eras Altas", aprobado por el Pleno de esta Corporación en la sesión extraordinaria celebrada el día 12-07-92.

Villa de Arico a 13 de Julio de 1995
EL SECRETARIO


ORDENACION
ESQUEMAS DE SERVICIO: RED TELEFONICA

CONTIENE ESCALA

PLAN PARCIAL DE ORDENACION "LAS ERAS ALTAS" DE ARICO

arquitecto **lorenzo sanchez rodriguez**

EL ARQUITECTO



LORENZO SANCHEZ RODRIGUEZ
ARQUITECTO
Serrano, 85-1.º - Tlf. 2877 03
SANTA CRUZ DE TENERIFE

PROVINCIA SANTA CRUZ DE TENERIFE
MUNICIPIO ARICO
SITUACION LAS ERAS ALTAS
PROMOTOR COMPAÑIA MERCANTIL IBEROAMERICANA DE CANARIAS S.A.

SUSTITUYE A PLANO PRY L 369-92

JULIO 1992

PLANO Nº **14**

este proyecto requiere el trámite establecido en el artículo 116 de la ley de suelo (L.º 1 / 1982)
7 Jul 1995
número 29100
conforme al encargo del propietario