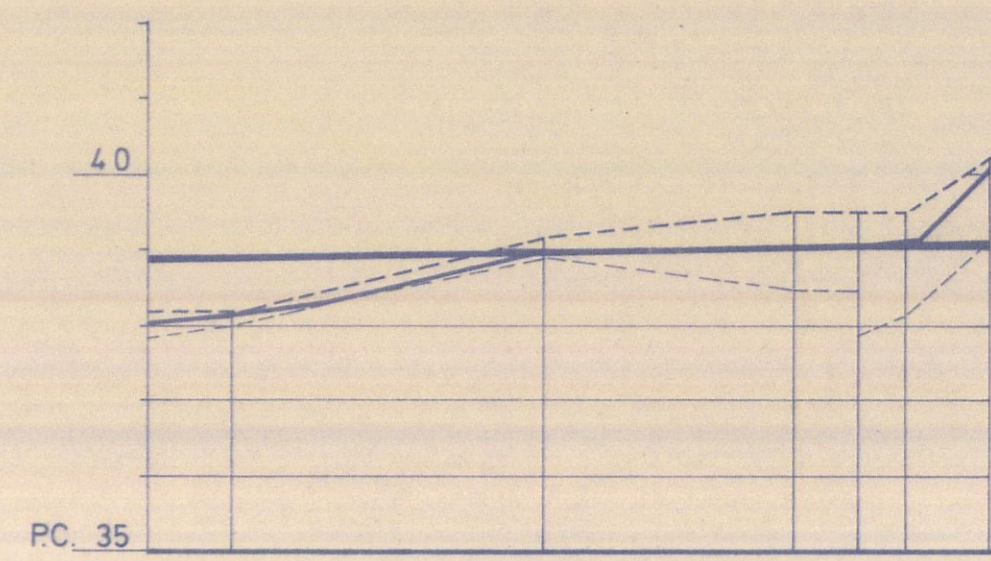


ESCALA DE LONGITUDES 1:1.000

Pendiente de 0.02127 en 95 mts

COTAS ROJAS	desmonte	-----				
	terraplen	-----				
ORDENADAS	rasante	1000	1000	1000	1000	1000
	terreno	1000	1000	1000	1000	1000
DISTANCIAS	parciales	0-1000	1000-2000	2000-3000	3000-4000	4000-5000
	al origen	0	1000	2000	3000	4000
PERFILES		0	1	2	3	4

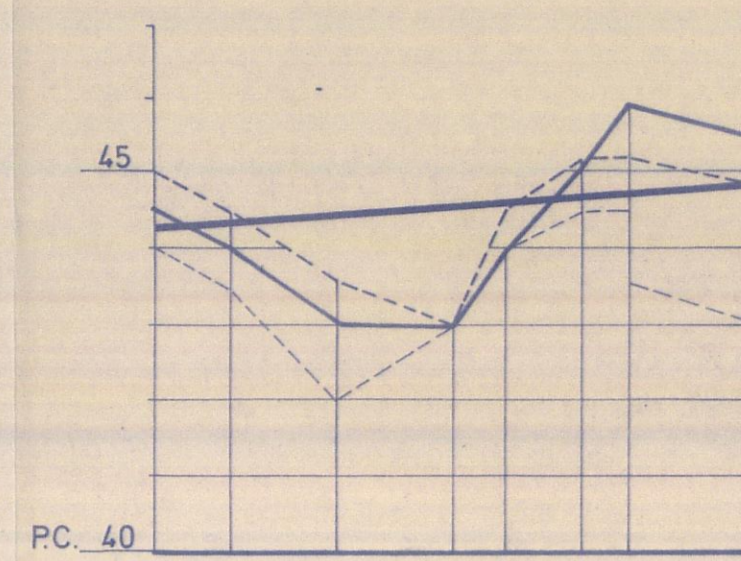
calles B-1



Pendiente de 0.02021 en 110 mts

COTAS ROJAS	desmonte	-----						
	terraplen	-----						
ORDENADAS	rasante	1000	1000	1000	1000	1000	1000	1000
	terreno	1000	1000	1000	1000	1000	1000	1000
DISTANCIAS	parciales	0-1000	1000-2000	2000-3000	3000-4000	4000-5000	5000-6000	6000-7000
	al origen	0	1000	2000	3000	4000	5000	6000
PERFILES		0	1	2	3	4	5	6

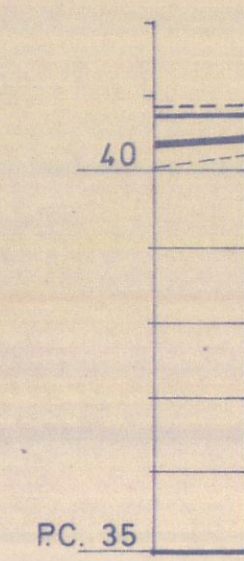
B-2



Pendiente de 0.02451 en 10 mts

COTAS ROJAS	desmonte	-----							
	terraplen	-----							
ORDENADAS	rasante	1000	1000	1000	1000	1000	1000	1000	1000
	terreno	1000	1000	1000	1000	1000	1000	1000	1000
DISTANCIAS	parciales	0-1000	1000-2000	2000-3000	3000-4000	4000-5000	5000-6000	6000-7000	7000-8000
	al origen	0	1000	2000	3000	4000	5000	6000	7000
PERFILES		0	1	2	3	4	5	6	7

B-3

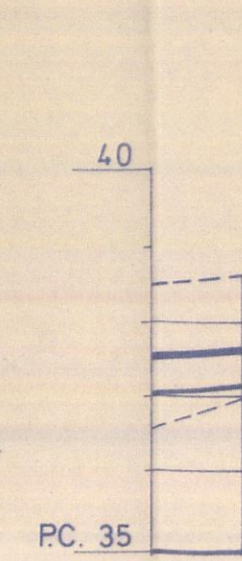


PC. 35

Pendiente de 0.00000 en 0 mts

COTAS ROJAS	desmonte	-----	
	terraplen	-----	
ORDENADAS	rasante	1000	1000
	terreno	1000	1000
DISTANCIAS	parciales	0-1000	1000-2000
	al origen	0	1000
PERFILES		0	1

A-1

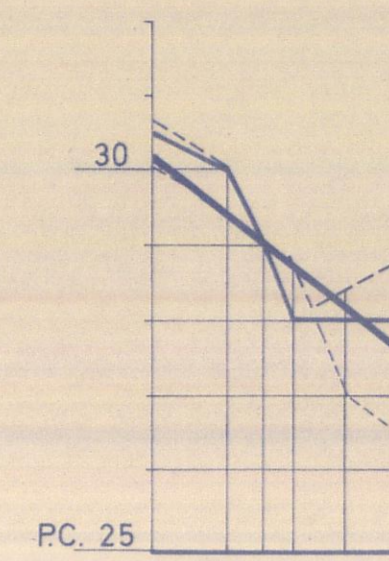


PC. 35

Pendiente de 0.00000 en 0 mts

COTAS ROJAS	desmonte	-----	
	terraplen	-----	
ORDENADAS	rasante	1000	1000
	terreno	1000	1000
DISTANCIAS	parciales	0-1000	1000-2000
	al origen	0	1000
PERFILES		0	1

A-2

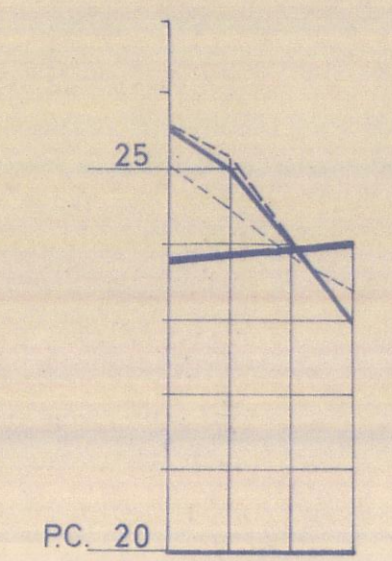


PC. 25

Pendiente de 0.02118 en 30 mts

COTAS ROJAS	desmonte	-----					
	terraplen	-----					
ORDENADAS	rasante	1000	1000	1000	1000	1000	1000
	terreno	1000	1000	1000	1000	1000	1000
DISTANCIAS	parciales	0-1000	1000-2000	2000-3000	3000-4000	4000-5000	5000-6000
	al origen	0	1000	2000	3000	4000	5000
PERFILES		0	1	2	3	4	5

A-3

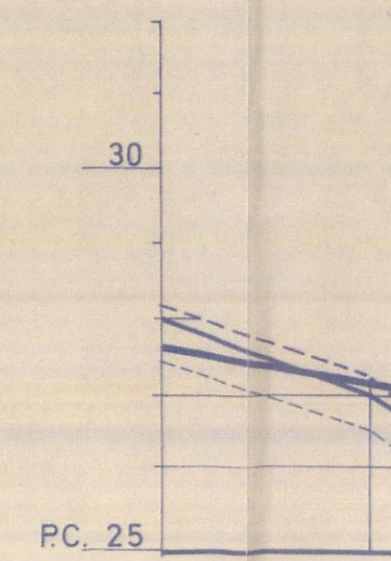


PC. 20

Pendiente de 0.01000 en 20 mts

COTAS ROJAS	desmonte	-----		
	terraplen	-----		
ORDENADAS	rasante	1000	1000	1000
	terreno	1000	1000	1000
DISTANCIAS	parciales	0-1000	1000-2000	2000-3000
	al origen	0	1000	2000
PERFILES		0	1	2

A-4




PC. 25

Pendiente de 0.01736 en 30 mts

COTAS ROJAS	desmonte	-----	
	terraplen	-----	
ORDENADAS	rasante	1000	1000
	terreno	1000	1000
DISTANCIAS	parciales	0-1000	1000-2000
	al origen	0	1000
PERFILES		0	1

A-5

Diligencia aprobada las presentes normas que constan de un folio numerado y sellado con el de esta Secretaría en Sesión de 12 de Diciembre de 1969 (B.O.P. número 39 de fecha) de Abril de 1970 y aprobadas provisionalmente en Sesión Plenaria de 22 de Junio de 1970.
 Se firmó en Villa de Arica a 25 de Junio de mil novecientos setenta.



5-69		PLAN PARCIAL "LLANOS DEL PORIS" SITUADO EN EL PORIS DE ABONA PROPIEDAD DE LOS SRES. DON FEDERICO ISIDRO SANCHEZ DONA MARIA DEL CARMEN RIVERO TORRES DON MANUEL RODRIGUEZ LOPEZ.	
ESCALA	1:1000 1:100	perfiles longitudinales	HOJA N° 9
DIBUJO	T. ROJAS	ENRIQUE SECO GOMEZ - ARQUITECTO -	
FECHA	28-2-1969		
ANULAAL			