


Aprobado definitivamente por la Comisión de Ordenación del Territorio y Medio Ambiente del Cabildo de Tenerife, en sesión de fecha: 2004-07-21
 Juan Nieto Hernández, Domínguez




DEPARTAMENTO DE PLANEAMIENTO URBANO Y TERRITORIO
 SECRETARÍA DE PLANEAMIENTO URBANO Y TERRITORIO
 DEPARTAMENTO DE PLANEAMIENTO URBANO Y TERRITORIO

DILIGENCIA.
 Para hacer constar que el documento "Plano 7. Área de Recursos Hidráulicos Formas parte del Texto Refundido del Plan General de Administración Básica Modificaciones Parciales que fue aprobado definitivamente 3 de forma parcial por la COTMNC el día 05 de Abril de 2004.
 Villa de Arafo, a 28 de Julio de 2004.
 LA SECRETARÍA

 Escala: 1:25000
 0 500 1000 metros
 Hoja: 1 de 1

Area de Recursos Hidráulicos
 Sección Técnica de Información Geográfica de Recursos

INVENTARIO DE CAUCES DE LA ISLA DE TENERIFE
 (T.M. de Arafo)

-  Tramo de cauce público (Catálogo Insular de Cauces de Titularidad Pública)
-  Tramo de cauce no catalogado como público
-  Límite de término municipal