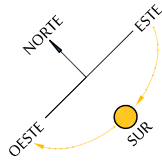


# PLANO DE AREAS COMUNES: VIARIO Y ZONAS VERDES AJARDINADAS

ESTUDIO DE DETALLE DE LA PARCELA A-3.10-A-3.11- A-3.12- A-3.13- A-3.14-A-3.15 P.P. SECTOR 1 EN LA PIEZA 09008 DEL PMM COSTA ADEJE, en el Término Municipal de Adeje.



Muros de Mamposteria Linderos de Viario  
PROYECTO ANEXO DE JARDINERIA



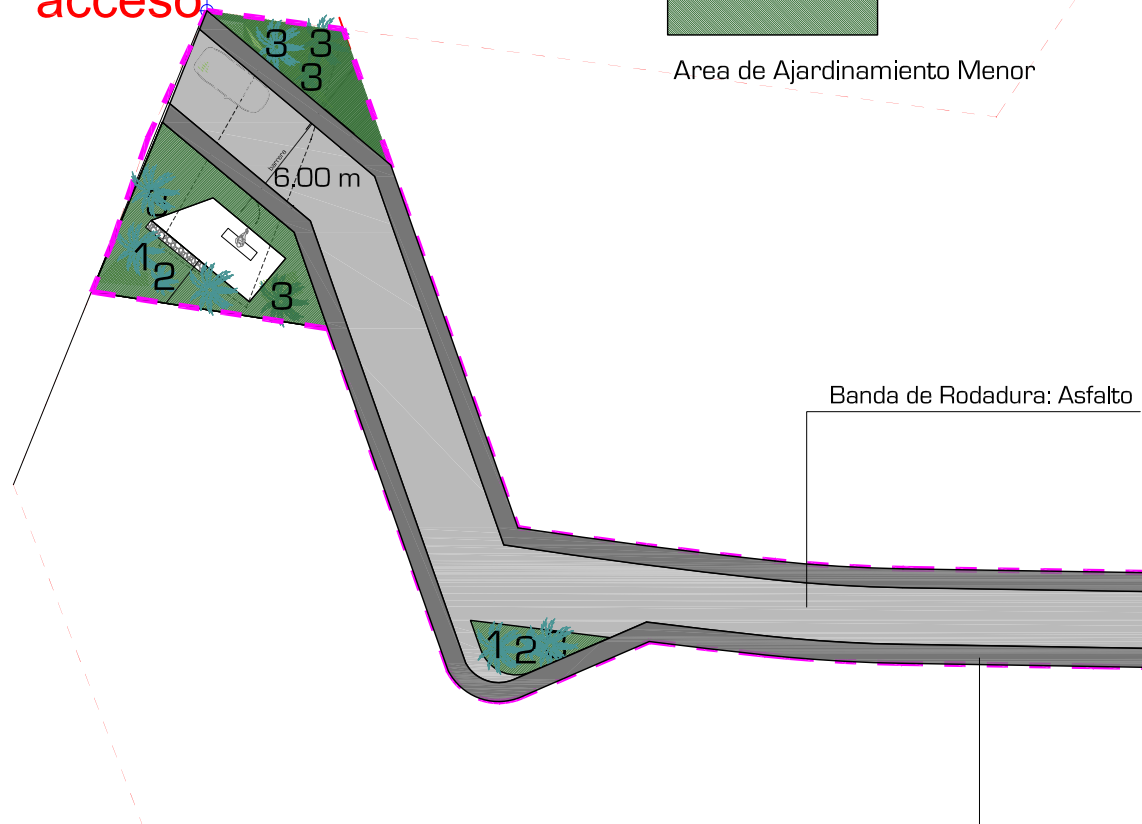
## PALMERAS

- 1 Palmera Botella - Mascarena (3 uds)
- 2 Palmera Cola de Zorro - Wodyetia bifurcata (2uds)
- 3 Palmera Real - Roystonea Regia (8 uds)



Area de Ajardinamiento Menor


vado acceso



1.246 m<sup>2</sup> total de área Comunitaria

139.48 m<sup>2</sup> de area ajardinada

1.106,52 m<sup>2</sup> de area rodada y peatonal



Espacio Peatonal



pórfido rojo: corte irregular enmarcado con adoquín de pórfido rojo

Peatonal: Adoquin de Pórfido de corte

ESTUDIO DE DETALLE

Vivienda Unifamiliar  
Barranco las Torres  
La Caleta de Adeje

PROMOTOR

TUSAIS,SL

SITUACION

Parcelas A-3.10A-3.11  
A-3.12A-3.13A-3.14-A-3.15  
pieza 09008 PMM

ADEJE

ARQUITECTOS

Leonardo Omar Diaz

38002, s/c de tenerife  
tel 922 244 023  
info@leonardomararquitectos.com

FIRMA

*Leonardo Diaz*

PLANO  
VIARIO  
PRIVADO  
DEFINICION  
NORTE



NUMERO

PA-05

ESCALA

1:400 @ A1

FASE

FECHA

JULIO 2017

25  
24  
23  
22  
21  
20  
19  
18  
17  
16  
15  
14  
13  
12  
11  
10  
9  
8  
7  
6  
5  
4  
3  
2  
1  
0