
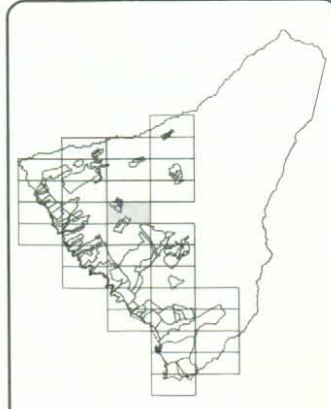
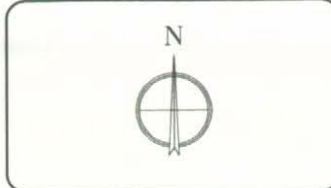


Diligencia: Para hacer constar que de la presente documentación, ha tomado conocimiento el Ilustre Ayuntamiento de la Histórica Villa de Adeje, habiendo sido aprobado con carácter provisional por el Ayuntamiento Pleno en su sesión extraordinaria de fecha 06.08.10.


En la Histórica Villa de Adeje, a 11 de enero de 2011.

El Secretario  
  
 Héctor Gallego del Pozo



1	2	3
4	5	6

5024-1

 AMBITOS EN LOS QUE OPERA LA SUSPENSIÓN DE LA APROBACIÓN DEFINITIVA

LA LINEA DE LÍMITE DE LA EDIFICACIÓN DE CARRETERAS EN EL AMBITO DE LOS MENORES, MANTENDRÁ SU VIGENCIA HASTA LA APERTURA DE LA PROLONGACIÓN DE LA ANTERIOR TF-1 EN ESTE TÉRMINO MUNICIPAL.

 LINEA DE RETRANQUEO OBLIGATORIO

**PLAN GENERAL DE ORDENACION DE ADEJE**  
**MODIFICACIÓN PUNTUAL 01**





















SITUACION  
 ADEJE-TENERIFE

ARCHITECTOS  
**ESTUDIO JALVO S.L.P.**  
 PROPIETARIO  
 EXCMO. AYUNTAMIENTO DE ADEJE  
 ARCHIVO E186-05-09

USOS PORMENORIZADOS DEL SUELO  
 5024-1

NÚMERO  
**40**

ESCALA: 1:2000  
 FECHA: OCTUBRE 2008

<p><b>SUELO RESIDENCIAL</b></p>	<p><b>SUELO RESIDENCIAL TURÍSTICO</b></p>	<p><b>SISTEMA GENERAL ESPACIOS LIBRES Y ZONAS VERDES</b></p> <p> PARQUES URBANOS</p>	<p><b>SISTEMA LOCAL ESPACIOS LIBRES Y ZONAS VERDES</b></p> <p> ESPACIOS LIBRES Y ZONAS VERDES</p> <p> ESPACIO LIBRE PRIVADO</p>	<p><b>SISTEMAS DOTACIONALES PUBLICOS Y EQUIPAMIENTOS DOTACIONALES</b></p> <p> GENERALES</p> <p> LOCALES</p>	<p><b>EQUIPAMIENTOS</b></p> <p> GENERALES</p> <p> LOCALES</p>	<p> DELIMITACION DE SUELO URBANO</p> <p> ALINEACION OFICIAL</p> <p> ALINEACION INTERIOR</p> <p> BARRANCO PUBLICO</p> <p> BARRANCO NO CATALOGADO</p> <p> BARRANCO DESVIADO</p> <p> BARRANCO DESAPARECIDO</p> <p> BARRANCO EN ESTUDIO</p>	<p> TIPO DE ORDENANZA</p> <p> NÚMERO DE PARCELA</p> <p> RED VIARIA</p> <p> PARCELAS EN LAS QUE SE DEBE PROPONER DESVIO DE CAUCE</p> <p> LINEA LIMITE DE LA EDIFICACION CORRESPONDIENTE A LA LEGISLACION DE CARRETERAS DE CANARIAS</p>
---------------------------------	---	---	---	---	---	---	--