






**LEYENDA:**

-  AMBITO DEL PLAN ESPECIAL
-  VIARIO PEATONAL
-  APARCAMIENTOS
-  VIARIO RODADO
-  USO RESTRINGIDO VEHICULOS

NOTA: LAS COTAS ALTIMETRICAS PODRAN SUFRIR AJUSTES PROPIOS DE LA URBANIZACION

PROYECTO

**PLAN ESPECIAL DE PROTECCION**  
AMBITO IGLESIA DE SANTA URSULA Y ENTORNO. ADEJE



ILUSTRE AYUNTAMIENTO DE LA VILLA DE  
A D E J E

PLANO

RED VIARIA. SECCIONES

Nº  
0.2

ESCALA 1:1.000

DELINEADO

MARZO 2.000



ARQUITECTO

PEDRO-G. PALOMAR ELVIRA



CALLE TIZON 3, 1º. T. 63.22.37. LA LAGUNA. TENERIFE.