
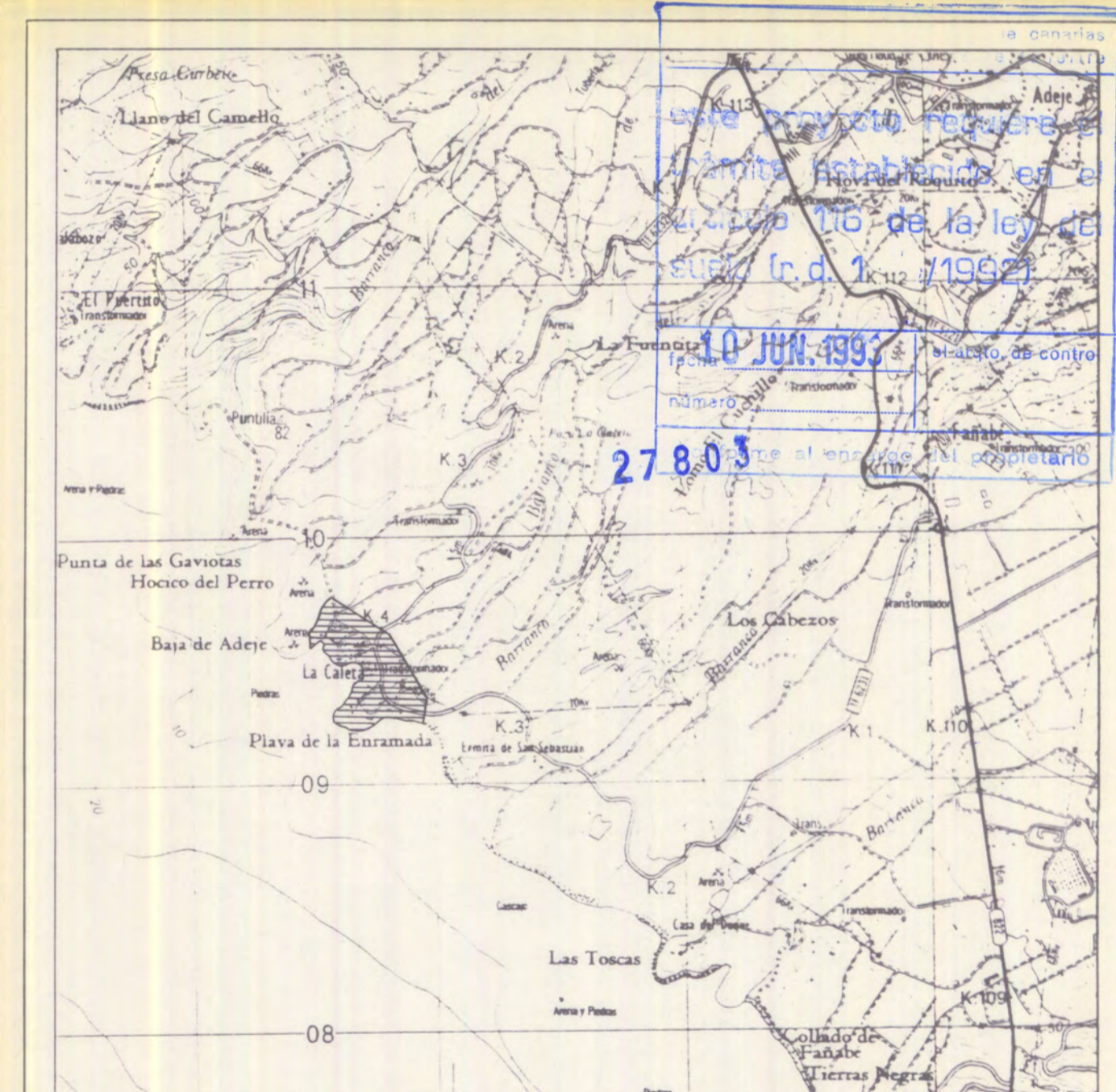



LEYENDA:

- AMBITO DEL P.E.R.I.
- RED DE PLUVIALES
- POZO DE REGISTRO
- SUMIDERO



da por *[Signature]*
 la Villa de Adeje, habiendo sido aproba-
 comocimiento el Ilustre Ayuntamiento de
 la presente documentación, ha tomado
 DILIGENCIA: Para hacer constar que de



PROYECTO	PLAN ESPECIAL DE REFORMA INTERIOR DE LA CALETA	
	ILUSTRE AYUNTAMIENTO DE LA VILLA DE ADEJE	
PLANO	RED DE SANEAMIENTO. AGUAS PLUVIALES.	Nº 0.7
	ESCALA E. 1:1000 DELINEADO	OCT. 1990
	ARQUITECTO PEDRO-G. PALOMAR ELVIRA	FDO. <i>[Signature]</i>
	CALLE TIZON 3, 1º T. 63.22.37. LA LAGUNA. TENERIFE.	