


1	2	3
4	5	6

5015-3


 AMBITOS EN LOS QUE OPERA LA SUSPENSIÓN DE LA APROBACIÓN DEFINITIVA

PLAN GENERAL DE ORDENACION DE ADEJE
DOCUMENTO REFUNDIDO

ADAPTACION BASICA AL D.L.1/2000 DE LAS NORMAS SUBSEDIARIAS DE ADEJE

SITUACION
ADEJE-TENERIFE



















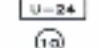




PROPIETARIO
 DESPLAN S.A.
 EXCMO. AYUNTAMIENTO DE ADEJE

ARCHIVO EBO-13-01

USOS PORMENORIZADOS DEL SUELO
 5015-3

NUMERO EBO-08-08

ESTUDIO JALVO S.L.
32
 ESCALA: 1:2000
 FECHA: JULIO 2008

SUELO RESIDENCIAL 	SUELO RESIDENCIAL TURISTICO  SUELO DE INTERES CULTURAL  SUELO INDUSTRIAL-SERVICIOS 	SISTEMA GENERAL ESPACIOS LIBRES Y ZONAS VERDES  PARKES URBANOS	SISTEMA LOCAL ESPACIOS LIBRES Y ZONAS VERDES  ESPACIOS LIBRES Y ZONAS VERDES  ESPACIO LIBRE PRIVADO	SISTEMAS DOTACIONALES PUBLICOS Y EQUIPAMIENTOS DOTACIONALES  GENERALES  LOCALES	EQUIPAMIENTOS  GENERALES  LOCALES	DELIMITACION DE SUELO URBANO  ALINEACION OFICIAL  ALINEACION INTERIOR  BARRANCO PUBLICO  BARRANCO NO CATALOGADO  BARRANCO DESVIADO  BARRANCO DESAPARECIDO  BARRANCO EN ESTUDIO 	U-24  TIPO DE ORDENANZA  NUMERO DE PARCELA  RED VARA  PARCELAS EN LAS QUE SE DEBE PROPONER DERIVADO DE CAUCE LINEA LIMITE DE LA EDIFICACION CORRESPONDIENTE A LA LEGISLACION DE CARRETERAS DE CANARIAS
--	--	--	--	--	--	---	--