














 ÁMBITOS EN LOS QUE OPERA LA SUSPENSIÓN DE LA APROBACIÓN DEFINITIVA

PLAN GENERAL DE ORDENACION DE ADEJE
DOCUMENTO REFUNDIDO
 ADAPTACION BASICA AL D.L.1/2000 DE LAS NORMAS SUBROGADAS DE ADEJE
 SITUACION
 ADEJE-TENERIFE

ARCHIVO 150-13-01
 USOS PORMENORIZADOS DEL SUELO
 4635-5
 NÚMERO 150-06-08
02
 ESCALA: 1:2000
 FECHA: JULIO 2008

SUELO RESIDENCIAL 	SUELO RESIDENCIAL TURISTICO 	SISTEMA GENERAL ESPACIOS LIBRES Y ZONAS VERDES 	SISTEMA LOCAL ESPACIOS LIBRES Y ZONAS VERDES 	SISTEMAS DOTACIONALES PUBLICOS Y EQUIPAMIENTOS DOTACIONALES 	EQUIPAMIENTOS 	DELIMITACION DE SUELO URBANO 	TIPO DE ORDENANZA  NÚMERO DE PARCELA  RED VARIA  PARCELAS EN LAS QUE SE DEBE PROPONER DESVIO DE CALZADA  LÍNEA LIMITE DE LA EDIFICACION CORRESPONDIENTE A LA UBICACION DE CARRETERAS DE CANARIAS 
----------------------------------------------------------------------------------------------------------------	---------------------------------------------------------------------------------------------------------------------------	----------------------------------------------------------------------------------------------------------------------------------------------	---------------------------------------------------------------------------------------------------------------------------------------------	-----------------------------------------------------------------------------------------------------------------------------------------------------------------------	---------------------------------------------------------------------------------------------------------------	------------------------------------------------------------------------------------------------------------------------------	----------------------------------------------------------------------------------------------------------------------------------------------------------------------------------------------------------------------------------------------------------------------------------------------------------------------------------------------------------------------------------------------------------------------------------------------------------------------------------------------------------------------------------------------------------------------------------------------------------------------------------------------------------------------------------------------------------

ESTUDIO JALVO S.L.
 ARCHIVO 150-13-01
 USOS PORMENORIZADOS DEL SUELO
 4635-5
 NÚMERO 150-06-08
02
 ESCALA: 1:2000
 FECHA: JULIO 2008