




<b>RESIDENCIAL</b> <b>RU</b> RESIDENCIAL UNIFAMILIAR <b>RA1</b> RESIDENCIAL AGRUPADA <b>RA2</b> RESIDENCIAL AGRUPADA ZC <b>RC</b> RESIDENCIAL COLECTIVO <b>RM</b> RESIDENCIAL MIXTO	<b>TURÍSTICO</b> <b>TH</b> HOTELERO <b>TE</b> APARTAMENTO TURÍSTICO <b>TR</b> HOTEL & CASA RURAL	<b>TERCIARIO</b> <b>C</b> COMERCIO OFICINA HOSTELERÍA <b>USOS COMPLEMENTARIOS</b> <b>I</b> INDUSTRIAL	<b>ESPACIOS LIBRES</b> <b>PUBLICO:</b> <b>PZ</b> PLAZAS Y PASEOS <b>AJ</b> AREAS AJARDINADAS <b>PLAYAS</b> <b>PU</b> PARQUE URBANO <b>E. LIBRE COSTERO</b>	<b>DOTACIONES Y EQUIPAMIENTOS</b> <b>EC</b> CULTURAL <b>DO</b> DOCENTE <b>EDM</b> SEGURIDAD <b>DEP</b> DEPORTIVO <b>ES</b> SANITARIO <b>ER</b> RELIGIOSO <b>EAP</b> ADMINISTRACIÓN PÚBLICA <b>ECe</b> CEMENTERIO <b>pr</b> PRIVADO	<b>INFRAESTRUCTURAS</b> <b>INFRAESTRUCTURA</b>	<b>OTROS USOS</b> <b>RUINA</b> <b>CONSTRUCCIONES AUXILIARES</b> <b>SIN EDIFICAR</b> <b>SIN URBANIZAR</b> <b>ZONA EN OBRAS</b>	<b>BARRANCOS</b> <b>MALPAIS</b> <b>SUELO AGRÍCOLA ENARENADOS</b> <b>ERIALES</b>
--	---	--	--	---	---	--	--

**TÉRMINO MUNICIPAL**  
  
**ESPACIO NATURAL**  




AYUNTAMIENTO DE  
**YAXÁ**  
GOBIERNO DEL ESTADO DE YUCATÁN  
**gesplan**  
SECRETARÍA DE URBANISMO Y ARQUITECTURA

# PLAN GENERAL DE ORDENACIÓN

PLAN SUPLETORIO

## YAXÁ

PLAN NO:  
**IU-4.9**

ESCALA:  
1:12,000

FECHA:  
JULIO 2014

**INFORMACIÓN URBANÍSTICA**

**USOS PORMENORIZADOS**

ZONA:  
**CASITAS DE FEMÉS**