

MODIFICACIÓN DEL PLAN OPERATIVO DEL PLAN GENERAL DE ORDENACIÓN DE TINAJO

MEMORIA DE LA INFORMACIÓN PÚBLICA

La Comisión de Ordenación del Territorio
y Medio Ambiente de Canarias, en sesión
de fecha **20-10-06**
acordó la APROBACIÓN DEFINITIVA del
presente expediente
Las Palmas de G.C. **45-4-02**
El Secretario de la Comisión



DILIGENCIA: Para hacer constar que la presente
documentación corresponde a la Modificación del
Plan Operativo del Plan General de Ordenación
de Tinajo, aprobado provisionalmente por acuerdo
plenario de fecha 06 de julio de 2006.
Tinajo, a **11 JUL. 2006**





DILIGENCIA: Para hacer constar que la presente documentación corresponde a la Modificación del Plan Operativo del Plan General de Ordenación de Tinajo, aprobado provisionalmente por acuerdo plenario de fecha 08 de julio de 2006.
Tinajo, a 1 de julio de 2006



rectificar la ficha de la unidad de actuación Ayuntamiento, según la ficha ya corregida por el equipo redactor y someterla a información pública.

El Pleno del Ayuntamiento, en sesión ordinaria celebrada el día 5 de diciembre de 2005 acordó aprobar inicialmente la ficha de la Unidad de Actuación Ayuntamiento incluida en la Modificación del Plan Operativo del Plan General de Ordenación del municipio de Tinajo con el fin de corregir el error material detectado y someterlo a información pública por plazo de un mes. Este acuerdo fue publicado en el Boletín Oficial de Canarias nº 253, de 28 de diciembre de 2005, en el Boletín Oficial de la Provincia de Las Palmas nº 164 de fecha 23 de diciembre de 2005 y en el periódico La Provincia Diario de Las Palmas de fecha 21 de diciembre de 2005.

Los escritos de alegaciones de los particulares, en el citado período de información pública, se remitieron por el Ayuntamiento al equipo redactor a medida que fueron presentándose.

Durante ambos periodos de información pública se presentaron 50 alegaciones.

A cada uno de los escritos de alegaciones se le ha asignado un número, con su código correspondiente. Para cada caso, se ha realizado la síntesis del escrito, el informe sobre su contenido y la propuesta individualizada que realiza el equipo redactor, recogándose todo ello en la ficha de cada alegación. Los escritos presentados se encuentran, como es preceptivo, en el expediente administrativo correspondiente.

La mayoría de las alegaciones están referidas a aspectos y localizaciones concretas e individuales. Todas ellas, tras la ubicación -en su caso- de los terrenos, se han estudiado valorando su coincidencia con los criterios que para cada aspecto se habían establecido y la coherencia y racionalidad de las propuestas.

El Comité de Ordenación del Territorio y Medio Ambiente de Canarias, en sesión de fecha 20-12-06 acordó la APROBACIÓN DEFINITIVA del presente expediente.
Las Palmas de C. 25-4-07
El Secretario de la Comisión



De las 50 alegaciones estudiadas, 33 se estiman total o parcialmente, y 17 se desestiman.

El índice de participación en el período de información pública se considera óptimo, en relación al objetivo de lograr a través de la participación de los particulares que se realizaran aportaciones que ayudarán a concretar las soluciones de planeamiento a partir de propuestas reales.

A continuación, se incluyen las fichas sobre todas y cada una de las alegaciones presentadas y los listados por orden alfabético de alegantes y por orden numérico del código asignado.



DILIGENCIA: Para hacer constar que la presente documentación corresponde a la Modificación del Plan Operativo del Plan General de Ordenación de Tinajo, aprobado provisionalmente por acuerdo plenario de fecha 06 de julio de 2006.

Tinajo, a 25 de JUL 2006
El Secretario,



La Comisión de Ordenación del Territorio y Medio Ambiente de Canarias, en sesión de fecha 20-12-06 acordó la APROBACIÓN DEFINITIVA del presente expediente.
Las Palmas de G.C.
El Secretario de la Comisión




En Santa Cruz de Tenerife, junio de 2006

fdo. Jorge Coderch Figueroa



DILIGENCIA: Para hacer constar que la presente documentación corresponde a la Modificación del Plan Operativo del Plan General de Ordenación de Tinajo, aprobado provisionalmente por acuerdo plenario de fecha 08 de julio de 2006.

Tinajo, a 11 JUL. 2006



La Comisión de Ordenación del Territorio y Medio Ambiente de Canarias, en sesión de fecha 20-12-06 acordó la APROBACIÓN DEFINITIVA del presente expediente.

Las Palmas de G.C. 25-4-07
El Secretario de la Comisión




INFORMES A LAS ALEGACIONES

La Comisión de Ordenación del Territorio
y Medio Ambiente de Canarias, en sesión
de fecha 30-12-06
acordó la APROBACIÓN DEFINITIVA del
presente expediente.
Las Palmas de G.C. 25-4-07
El Secretario de la Comisión



DILIGENCIA: Para hacer constar que la presente
documentación corresponde a la Modificación del
Plan Operativo del Plan General de Ordenación
de Tinajo, aprobado provisionalmente por acuerdo
plenario de fecha 06 de julio de 2006.

Tinajo, a 11 JUL. 2006



Alegación	COD: 000001
Nº REGISTRO DE ENTRADA: 3239	FECHA: 10-oct-05

DATOS DEL ALEGANTE

APELLIDOS, NOMBRE: Fernández Román, Isabel y otros **NIF:** 42907999- G
RAZÓN SOCIAL

DOMICILIO: c/ El Tabaco, nº 9

POBLACIÓN: Tinajo **CÓDIGO POSTAL:**

PROVINCIA: Lanzarote **TELÉFONO:**

DATOS DEL REPRESENTANTE

APELLIDOS, NOMBRE: - **NIF:**

SITUACIÓN

ZONA: Tinajo **LUGAR:** Mancha Blanca
NUCLEO **EMPLAZAMIENTO**

SÍNTESIS DEL ESCRITO

Como propietaria de una parcela edificada sita en Mancha Blanca, afectada por el trazado de una vía, solicita que se tenga en cuenta el nuevo trazado que propone y se homogenice y disminuya el ancho del mismo hasta alcanzar los tres metros.

INFORME

Analizada la alegación presentada se considera posible acceder en parte a lo solicitado modificando el trazado de la vía así como su ancho a fin de ajustarlo a las propiedades existentes, de acuerdo a las alineaciones establecidas en el plano de ordenación correspondiente.


PROPUESTA

Estimar parcialmente la alegación en el sentido indicado en el informe.

La Comisión de Ordenación del Territorio y Medio Ambiente de Canarias, en sesión de fecha **20-12-06** acordó la APROBACIÓN DEFINITIVA del presente expediente.
 Las Palmas de G.C. **25-4-07**
 El Secretario de la Comisión



DILIGENCIA: Para hacer constar que la presente documentación corresponde a la Modificación del Plan Operativo del Plan General de Ordenación de Tinajo, aprobado provisionalmente por acuerdo plenario de fecha 06 de julio de 2006.
 Tinajo, a **11 JUL. 2006**



Alegación	COD: 000002
Nº REGISTRO DE ENTRADA: 3362	FECHA: 20-oct-05

DATOS DEL ALEGANTE

APELLIDOS, NOMBRE: Rivera Rodríguez, Francisco Manuel **NIE:** 42907508-L
RAZÓN SOCIAL:

DOMICILIO: c/ Yuco, nº 39

POBLACIÓN: Tinajo **CÓDIGO POSTAL:**

PROVINCIA: Lanzarote **TELÉFONO:** 609980820

DATOS DEL REPRESENTANTE

APELLIDOS, NOMBRE: - **NIF:**

SITUACIÓN

ZONA: La Vegueta **LUGAR:** Yuco
NÚCLEO **EMPLAZAMIENTO**

SÍNTESIS DEL ESCRITO

Que se modifique el trazado de la vía señalada en el plano que adjunta, ya que afecta a su parcela y no coincide con la existencia.

INFORME

Analizada la alegación presentada se considera posible acceder a lo solicitado modificando el trazado de la vía a fin de ajustarlo a las propiedades existentes, de acuerdo a las alineaciones establecidas en el plano de ordenación correspondiente.

PROPUESTA

Estimar la alegación en el sentido indicado en el informe.

La Comisión de Ordenación del Territorio y Medio Ambiente de Canarias, en sesión de fecha 20-12-05 acordó la APROBACIÓN DEFINITIVA del presente expediente. Las Palmas de G.C. 25-4-06
 El Secretario de Comisión



DILIGENCIA: Para hacer constar que la presente documentación corresponde a la Modificación del Plan Operativo del Plan General de Ordenación de Tinajo, aprobado provisionalmente por acuerdo plenario de fecha 06 de julio de 2006. Tinajo, a 11-10-2006



Alegación	COD: 000003
Nº REGISTRO DE ENTRADA: 3395	FECHA: 25-oct-05

DATOS DEL ALEGANTE

APELLIDOS, NOMBRE: Sánchez Merino, Yaiza **NIF:** 45555559-B
RAZÓN SOCIAL:

DOMICILIO: c/ El Cuchillo, nº 61

POBLACIÓN: Tinajo **CÓDIGO POSTAL:**

PROVINCIA: Lanzarote **TELÉFONO:**

DATOS DEL REPRESENTANTE

APELLIDOS, NOMBRE: - **NIF:**

SITUACIÓN

ZONA: El Cuchillo **LUGAR:** El Cuchillo
NUCLEO **EMPLAZAMIENTO**

SÍNTESIS DEL ESCRITO

Que se modifique el ensanche de la vía señalada en el plano que adjunta, a fin de que éste se reparta.

INFORME

Analizada la alegación presentada no se considera posible acceder a lo solicitado, dado que la vía citada en el escrito de alegación es de carácter estructural.

PROPUESTA

Desestimar la alegación en el sentido indicado en el informe.

La Comisión de Ordenación del Territorio y Medio Ambiente de Canarias, en sesión de fecha **20-12-06** acordó la APROBACIÓN DEFINITIVA de este presente expediente Las Palmas de G.C. **25-4-07**
 El Secretario de la Comisión



DILIGENCIA: Para hacer constar que la presente documentación corresponde a la Modificación del Plan Operativo del Plan General de Ordenación de Tinajo, aprobado provisionalmente por acuerdo plenario de fecha 06 de julio de 2006.
 Tinajo, a **11 JUL. 2006**



Alegación	COD: 000004
Nº REGISTRO DE ENTRADA: 3396	FECHA: 26-oct-05

DATOS DEL ALEGANTE

APELLIDOS, NOMBRE: Pacheco Cabrera, Carmen **NIF:** 78454985-F
RAZÓN SOCIAL:

DOMICILIO: c/ Las Arenas, nº 5

POBLACIÓN: Tinajo **CÓDIGO POSTAL:**

PROVINCIA: Lanzarote **TELÉFONO:** 928840039

DATOS DEL REPRESENTANTE

APELLIDOS, NOMBRE: - **NIF:**

SITUACIÓN

ZONA: Tinajo **LUGAR:** La Laguneta
NUCLEO **EMPLAZAMIENTO**

SÍNTESIS DEL ESCRITO

Que se otorgue a la totalidad de su parcela la tipología TR1, ya que no cumple con la parcela mínima para poder edificar.

INFORME

Analizada la alegación presentada se considera posible acceder a lo solicitado modificando la tipología de aplicación por la de transición rural 1.


PROPUESTA

Estimar la alegación en el sentido indicado en el informe.

La Comisión de Ordenación del Territorio, Urbanismo y Medio Ambiente de Canarias, en sesión de fecha 20-10-06 acordó la APROBACIÓN DEFINITIVA del presente expediente. Las Palmas de G.C. 25-4-07
 El Secretario de la Comisión



DILIGENCIA: Para hacer constar que la presente documentación corresponde a la Modificación del Plan Operativo del Plan General de Ordenación de Tinajo, aprobado provisionalmente por acuerdo plenario de fecha 06 de julio de 2006. Tinajo.



Alegación	COD: 000045
Nº REGISTRO DE ENTRADA: 254	FECHA: 27-ene-06

DATOS DEL ALEGANTE

APELLIDOS, NOMBRE: Ayuntamiento de Tinajo NIF:
RAZÓN SOCIAL CIF

DOMICILIO: C/ San Roque, nº 1

POBLACIÓN: Tinajo **CÓDIGO POSTAL:**

PROVINCIA: Lanzarote **TELÉFONO:** 928840021

DATOS DEL REPRESENTANTE

APELLIDOS, NOMBRE: NIF:

SITUACIÓN

ZONA: Tinajo LUGAR: La Costa
NÚCLEO EMPLAZAMIENTO

SÍNTESIS DEL ESCRITO

Que se excluya la parcela de su propiedad de la Unidad de Actuación La Costa 1 y se clasifique como Suelo Urbano Consolidado.

INFORME

El informe emitido por la Comisión de Ordenación del Territorio y Medio Ambiente de Canarias de fecha 25 de junio de 2003 exigió, entre otros extremos y, a fin de aprobar definitivamente y de forma parcial el Plan General de Ordenación de Tinajo el Plan General de Ordenación de Tinajo la delimitación de la zona de La Costa 1 como suelo urbano no consolidado a desarrollar mediante Unidad de Actuación.


PROPUESTA

Desestimar la alegación en el sentido indicado en el informe.

La Comisión de Ordenación del Territorio y Medio Ambiente de Canarias, en sesión de fecha 20-10-06 acordó la APROBACIÓN DEFINITIVA del presente expediente Las Palmas de B.C. 25-4-07
 El Secretario de la Comisión



DILIGENCIA: Para hacer constar que la presente documentación corresponde a la Modificación del Plan Operativo del Plan General de Ordenación de Tinajo, aprobado provisionalmente por acuerdo plenario de fecha 06 de julio de 2006
 Tinajo, a 11 JUL 2006



Alegación		COD:	000005
Nº REGISTRO DE ENTRADA:	3416	FECHA:	25-oct-05

DATOS DEL ALEGANTE

APELLIDOS, NOMBRE: Duarte Pérez, María de Las Nieves **NIF:** 78544394-S
RAZÓN SOCIAL

DOMICILIO: c/ Moradillo, nº 12

POBLACIÓN: Tinajo **CÓDIGO POSTAL:**

PROVINCIA: Lanzarote **TELÉFONO:** 928840598

DATOS DEL REPRESENTANTE

APELLIDOS, NOMBRE: - **NIF:**

SITUACIÓN

ZONA: Tinajo **LUGAR:** La Costa
NUCLEO **EMPLAZAMIENTO**

SÍNTESIS DEL ESCRITO

Manifiesta su disconformidad con el trazado de la vía señalada en el plano que adjunta, ya que, los propietarios han levantado muros de forma que se ha ido reduciendo el ancho de la misma.

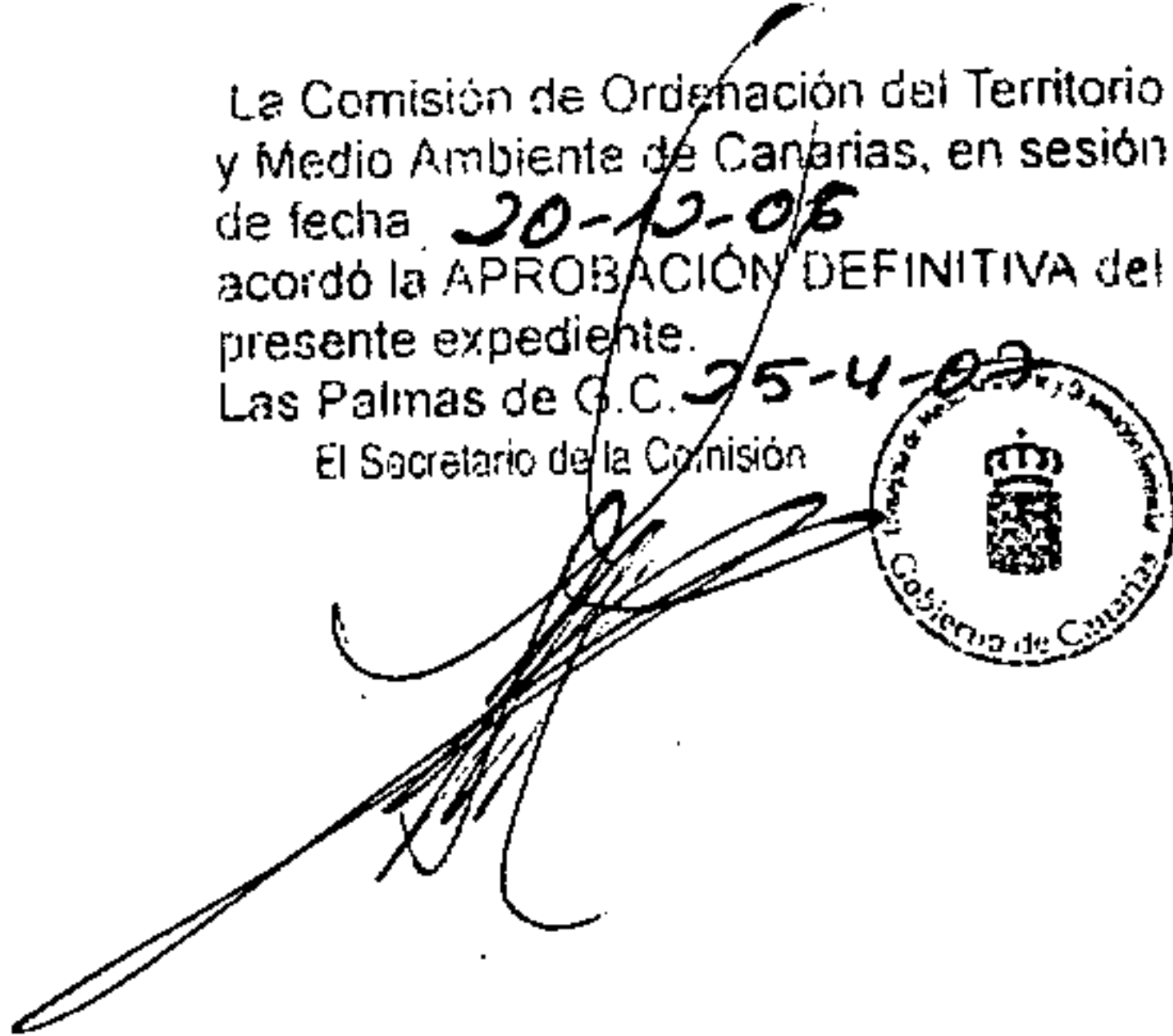
INFORME

Analizada la alegación presentada se considera posible acceder en parte a lo solicitado modificando el trazado de la vía a fin de ajustarlo a las propiedades existentes, de acuerdo a las alineaciones establecidas en el plano de ordenación correspondiente.

PROPUESTA

Estimar parcialmente la alegación en el sentido indicado en el informe.

La Comisión de Ordenación del Territorio y Medio Ambiente de Canarias, en sesión de fecha **20-10-05** acordó la APROBACIÓN DEFINITIVA del presente expediente.
 Las Palmas de G.C. **25-4-06**
 El Secretario de la Comisión




DILIGENCIA: Para hacer constar que la presente documentación corresponde a la Modificación del Plan Operativo del Plan General de Ordenación de Tinajo, aprobado provisionalmente por acuerdo plenario de fecha 06 de julio de 2006.
 Tinajo, a **2006**



Alegación	COD: 000006
Nº REGISTRO DE ENTRADA: 3419	FECHA: 26-oct-05

DATOS DEL ALEGANTE

APELLIDOS, NOMBRE: Duarte Andueza, María Jesús **NIF:** 78454511-Q
RAZÓN SOCIAL **CIF**

DOMICILIO: c/ Peña San Roque, nº 7

POBLACIÓN: Tinajo **CÓDIGO POSTAL:**

PROVINCIA: Lanzarote **TELÉFONO:** 928840559

DATOS DEL REPRESENTANTE

APELLIDOS, NOMBRE: - **NIF:**

SITUACIÓN

ZONA: Tinajo **LUGAR:** La Costa
NÚCLEO **EMPLAZAMIENTO**

SÍNTESIS DEL ESCRITO

Manifiesta su disconformidad con el trazado de la vía señalada en el plano que adjunta, ya que, los propietarios han levantado muros de forma que se ha ido reduciendo el ancho de la misma.

INFORME

Analizada la alegación presentada se considera posible acceder en parte a lo solicitado modificando el trazado de la vía a fin de ajustarlo a las propiedades existentes, de acuerdo a las alineaciones establecidas en el plano de ordenación correspondiente.


PROPUESTA

Estimar parcialmente la alegación en el sentido indicado en el informe.

La Comisión de Ordenación del Territorio y Medio Ambiente de Canarias, en sesión de fecha **20-12-05** acordó la APROBACIÓN DEFINITIVA del presente expediente Las Palmas de G.C. **25-4-06**
 El Secretario de la Comisión



DILIGENCIA: Para hacer constar que la presente documentación corresponde a la Modificación del Plan Operativo del Plan General de Ordenación de Tinajo, aprobado provisionalmente por acuerdo plenario de fecha 06 de julio de 2006
 Tinajo, a **11 JUL. 2006**





DILIGENCIA: Para hacer constar que la presente documentación corresponde a la Modificación del Plan Operativo del Plan General de Ordenación de Tinajo, aprobado provisionalmente por acuerdo plenario de fecha 06 de julio de 2006.

Tinajo, a las 11:00 horas del día 11 de Julio de 2006

Alegación
 Nº REGISTRO DE ENTRADA: 3426

COD: 000007
 SECRETARIA
 FECHA: 11-07-06

DATOS DEL ALEGANTE

APELLIDOS, NOMBRE: Cabrera Pío, Teresita del Niño Jesús NIF: 78454528-X
RAZÓN SOCIAL:

DOMICILIO: Avda Las Vegas, nº 1
POBLACIÓN: Tinajo CÓDIGO POSTAL:
PROVINCIA: Lanzarote TELÉFONO:

DATOS DEL REPRESENTANTE

APELLIDOS, NOMBRE: - NIF:

SITUACIÓN

ZONA: Tinajo LUGAR: San Roque
NUCLEO: EMPLAZAMIENTO:

SÍNTESIS DEL ESCRITO

Que se reduzca a 7 metros la superficie de parcela destinada a parque urbano en el área de Plaza San Roque, a fin de que se destine a jardín privado.

Que se modifique la tipología de CJ2 a CJ1 en la parcela señalada en el plano que adjunta y en la parcela situada en el entorno de protección de la Iglesia de San Roque.

Que se desafecte toda o parte de la parcela destinada a parque urbano en la Unidad de Actuación La Costa 3.

INFORME

En relación a la modificación de la tipología se indica que la establecida para la parcela es la más adecuada respecto a la morfología urbana existente por lo que no se considera posible acceder a lo solicitado.

Analizada la alegación presentada se considera posible acceder en parte a lo solicitado redelimitando el ámbito de la Unidad de Actuación Ayuntamiento y disminuyendo la superficie destinada a parque urbano a fin de destinar dicha superficie a jardín privado, de acuerdo a las alineaciones establecidas en el plano de ordenación correspondiente.

En relación a la afectación de su propiedad incluida en la unidad de actuación de La Costa 3 se indica que la delimitación de una unidad de actuación coloca los terrenos en situación de reparcelación; mediante la reparcelación se agrupan las fincas comprendidas en una unidad de actuación para su nueva división ajustada al planeamiento, con adjudicación de las nuevas resultantes, constitutivas urbanísticamente de parcelas o solares, a los que deban ser beneficiarios en proporción a sus respectivos derechos.

Por lo tanto a la alegante se le adjudicará una parcela en donde pueda materializar el aprovechamiento que le corresponda.

PROPUESTA

Estimar parcialmente la alegación en el sentido indicado en el informe.

territorio y Medio Ambiente de Canarias, en sesión de fecha 30-12-05 acordó la APROBACIÓN DEFINITIVA del presente expediente.
 Las Palmas de G.C. 25-4-06
 El Secretario de la Comisión

Alegación	COD: 000008
Nº REGISTRO DE ENTRADA: 3427	FECHA: 27-oct-05

DATOS DEL ALEGANTE

APELLIDOS, NOMBRE: Cabrera García, Víctor **NIF:** 29202856-D
RAZÓN SOCIAL:

DOMICILIO: Avda Las Vegas, nº 1

POBLACIÓN: Tinajo **CÓDIGO POSTAL:**

PROVINCIA: Lanzarote **TELÉFONO:**

DATOS DEL REPRESENTANTE

APELLIDOS, NOMBRE: - **NIF:**

SITUACIÓN

ZONA: Tinajo **LUGAR:** San Roque
NUCLEO: **EMPLAZAMIENTO:**

SÍNTESIS DEL ESCRITO

Que se modifique la tipología de CJ2 a CJ1 en la parcela señalada en el plano que adjunta sita en la Plaza de San Roque.

Que se desafecte total o parcialmente la parcela destinada a parque urbano en la Unidad de Actuación El Molino.

INFORME

Analizada la alegación presentada se indica que la tipología establecida para la parcela es la más adecuada respecto a la morfología urbana existente por lo que no se considera posible acceder a lo solicitado.

En relación a la afectación de su propiedad incluida en la unidad de actuación de El Molino se indica que la delimitación de una unidad de actuación coloca los terrenos en situación de reparcelación; mediante la reparcelación se agrupan las fincas comprendidas en una unidad de actuación para su nueva división ajustada al planeamiento, con adjudicación de las nuevas resultantes, constitutivas urbanísticamente de parcelas o solares, a los que deban ser beneficiarios en proporción a sus respectivos derechos.

Por lo tanto al alegante se le adjudicará una parcela en donde pueda materializar el aprovechamiento que le corresponda.

PROPUESTA

Desestimar la alegación en el sentido indicado en el informe.

La Comisión de Ordenación del Territorio y Medio Ambiente de Canarias, en sesión de fecha **20-12-06** acordó la APROBACIÓN DEFINITIVA del presente expediente.
 Las Palmas de G.C. **05-4-02**
 El Secretario de la Comisión



DILIGENCIA: Para hacer constar que la presente documentación corresponde a la Modificación del Plan Operativo del Plan General de Ordenación de Tinajo, aprobado provisionalmente por acuerdo plenario de fecha 06 de julio de 2006.
 Tinajo, 06 de Julio de 2006
 El Secretario,

Alegación	COD: 000009
Nº REGISTRO DE ENTRADA: 3429	FECHA: 27-oct-05

DATOS DEL ALEGANTE

APELLIDOS, NOMBRE: Ferrer Acosta, María Dolores **NIE:** 42912583-B
RAZÓN SOCIAL:

DOMICILIO: c/ Barlovento, nº 5

POBLACIÓN: Tinajo **CÓDIGO POSTAL:**

PROVINCIA: Lanzarote **TELÉFONO:** 928840781

DATOS DEL REPRESENTANTE

APELLIDOS, NOMBRE: - **NIF:**

SITUACIÓN

ZONA: Tinajo **LUGAR:** San Roque
NUCLEO: **EMPLAZAMIENTO:**

SÍNTESIS DEL ESCRITO

Que se reduzca el ancho de la vía señalada en el plano que adjunta a 6 metros.

INFORME

Analizada la alegación presentada se considera posible acceder a lo solicitado modificando el ancho de la vía a fin de ajustarlo a las propiedades existentes, de acuerdo a las alineaciones establecidas en el plano de ordenación correspondiente.

PROPUESTA

Estimar la alegación en el sentido indicado en el informe.

La Comisión de Ordenación del Territorio y Medio Ambiente de Canarias, en sesión de fecha **20-12-05** acordó la APROBACIÓN DEFINITIVA del presente expediente.
 Las Palmas de G.C. **25-4-06**
 El Secretario de la Comisión



DILIGENCIA: Para hacer constar que la presente documentación corresponde a la Modificación del Plan Operativo del Plan General de Ordenación de Tinajo, aprobado provisionalmente por acuerdo plenario de fecha 06 de julio de 2006.
 Tinajo, a **11 JUL. 2006**



Alegación	COD: 000010
Nº REGISTRO DE ENTRADA: 3434	FECHA: 27-oct-05

DATOS DEL ALEGANTE

APELLIDOS, NOMBRE: Bermúdez Duque, José Carmelo y otro **NIF:** 45532665- W
RAZÓN SOCIAL

DOMICILIO: C/ García Hita, nº 22 - 2º C

POBLACIÓN: Arrecife de Lanzarote **CÓDIGO POSTAL:**

PROVINCIA: Lanzarote **TELÉFONO:**

DATOS DEL REPRESENTANTE

APELLIDOS, NOMBRE: - **NIF:**

SITUACIÓN

ZONA: La Vegueta **LUGAR:** La Vegueta
NUCLEO **EMPLAZAMIENTO**

SÍNTESIS DEL ESCRITO

Que se modifique el sistema de actuación establecido para la Unidad de Actuación La Vegueta, de forma que se prevea el sistema de ejecución privado.

INFORME

Analizada la alegación presentada no se considera posible acceder a lo solicitado, ya que el cambio de opción entre un sistema de ejecución pública a privada no se considera modificación del plan general, debiendo acudir al procedimiento regulado al efecto en el artículo 55 del Reglamento de Gestión y Ejecución del Sistema de Planeamiento de Canarias.

PROPUESTA

Desestimar la alegación en el sentido indicado en el informe.

La Comisión de Ordenación del Territorio y Medio Ambiente de Canarias, en sesión de fecha 20-12-06 acordó la APROBACIÓN DEFINITIVA del presente expediente.
 Las Palmas de G.C. 25-12-06
 El Secretario de Comisión



DILIGENCIA: Para hacer constar que la presente documentación corresponde a la Modificación del Plan Operativo del Plan General de Ordenación de Tinajo, aprobado provisionalmente por acuerdo plenario de fecha 06 de julio de 2008.
 Tinajo, a 06 de Julio de 2006



Alegación	COD: 000011
Nº REGISTRO DE ENTRADA: 3447	FECHA: 28-oct-05

DATOS DEL ALEGANTE

APELLIDOS, NOMBRE: Saavedra Medina, Moisés Jesús **NIF:** 45553433- R
RAZÓN SOCIAL

DOMICILIO: c/ Volcán, nº 37

POBLACIÓN: Tinajo **CÓDIGO POSTAL:**

PROVINCIA: Lanzarote **TELÉFONO:**

DATOS DEL REPRESENTANTE

APELLIDOS, NOMBRE: - **NIF:**

SITUACIÓN

ZONA: Tinajo **LUGAR:** El Calvario
NÚCLEO **EMPLAZAMIENTO**

SÍNTESIS DEL ESCRITO

Como propietario de un solar incluido en el ámbito de la Unidad de Actuación El Calvario, solicita que se excluya de la Unidad de Actuación y se le otorgue la tipología CJ1.

INFORME

Los terrenos objeto de la alegación presentada no pueden clasificarse como Suelo Urbano Consolidado, ya que no reúnen los requisitos exigidos legalmente para clasificarse como tal, y establecidos en el artículo 51.1 a) del Texto Refundido de las Leyes de Ordenación del Territorio de Canarias y de Espacios Naturales de Canarias, siendo necesaria la delimitación de una Unidad de Actuación para el desarrollo de los mismos.


PROPUESTA

Desestimar la alegación en el sentido indicado en el informe.

La Comisión de Ordenación del Territorio y Medio Ambiente de Canarias, en sesión de fecha 20-12-05 acordó la APROBACIÓN DEFINITIVA del presente expediente.
 Las Palmas de G.C. 25-4-06
 El Secretario de la Comisión



DILIGENCIA: Para hacer constar que la presente documentación corresponde a la Modificación del Plan Operativo del Plan General de Ordenación de Tinajo, aprobado provisionalmente por acuerdo plenario de fecha 06 de julio de 2006.
 Tinajo, a 11 JUL. 2006
 El Secretario,



Alegación	COD: 000012
Nº REGISTRO DE ENTRADA: 3448	FECHA: 28-oct-05

DATOS DEL ALEGANTE

APELLIDOS, NOMBRE: Duarte Guillén, Carlos **NIF:** 45550508- C
RAZÓN SOCIAL

DOMICILIO: c/ Rafael Duarte, nº 6

POBLACIÓN: Tinajo **CÓDIGO POSTAL:**

PROVINCIA: Lanzarote **TELÉFONO:**

DATOS DEL REPRESENTANTE

APELLIDOS, NOMBRE: - **NIF:**

SITUACIÓN

ZONA: Tinajo **LUGAR:** La Vegueta
NÚCLEO **EMPLAZAMIENTO**

SÍNTESIS DEL ESCRITO

Que se elimine la vía señalada en el plano que adjunta, ya que afecta a una solicitud de licencia de obra así como a un aljibe.

INFORME

Que se elimine la vía señalada en el plano que adjunta, ya que afecta a una solicitud de licencia de obra así como a un aljibe.

PROPUESTA

Estimar parcialmente la alegación en el sentido indicado en el informe.

La Comisión de Ordenación del Territorio y Medio Ambiente de Canarias, en sesión de fecha **20-12-06** acordó la APROBACIÓN DEFINITIVA del presente expediente.
 Las Palmas de G.C. **25-4-07**
 El Secretario de la Comisión



DILIGENCIA: Para hacer constar que la presente documentación corresponde a la Modificación del Plan Operativo del Plan General de Ordenación de Tinajo, aprobado provisionalmente por acuerdo plenario de fecha 06 de julio de 2008.
 Tinajo, a



Alegación	COD: 000013
Nº REGISTRO DE ENTRADA: 3449	FECHA: 28-oct-05

DATOS DEL ALEGANTE

APELLIDOS, NOMBRE: Bernal Quintero, José A **NIF:** 42912402-Z
RAZÓN SOCIAL

DOMICILIO:

POBLACIÓN: Tinajo **CÓDIGO POSTAL:**

PROVINCIA: Lanzarote **TELÉFONO:** 680424630

DATOS DEL REPRESENTANTE

APELLIDOS, NOMBRE: - **NIF:**

SITUACIÓN

ZONA: Tinajo **LUGAR:** Tajaste
NÚCLEO **EMPLAZAMIENTO**

SÍNTESIS DEL ESCRITO

Que se excluya de la Unidad de Actuación Tajaste la parcela de su propiedad.

INFORME

Los terrenos objeto de la alegación presentada no pueden clasificarse como Suelo Urbano Consolidado, ya que no reúnen los requisitos exigidos legalmente para clasificarse como tal, y establecidos en el artículo 51.1 a) del Texto Refundido de las Leyes de Ordenación del Territorio de Canarias y de Espacios Naturales de Canarias, siendo necesaria la delimitación de una Unidad de Actuación para el desarrollo de los mismos.

PROPUESTA

Desestimar la alegación en el sentido indicado en el informe.

La Comisión de Ordenación del Territorio y Medio Ambiente de Canarias, en sesión de fecha **20-12-06** acordó la APROBACIÓN DEFINITIVA del presente expediente.
 Las Palmas de G.C. **25-4-07**
 El Secretario de la Comisión



DILIGENCIA: Para hacer constar que la presente documentación corresponde a la Modificación del Plan Operativo del Plan General de Ordenación de Tinajo, aprobado provisionalmente por acuerdo plenario de fecha 06 de julio de 2006.
 Tinajo, a **11 JUL. 2006**



Alegación	COD: 000014
Nº REGISTRO DE ENTRADA: 3460	FECHA: 29-oct-05

DATOS DEL ALEGANTE

APELLIDOS, NOMBRE: Delgado Duque, Francisco **NIF:** 42610688-Z
RAZÓN SOCIAL

DOMICILIO: cl Aroró, nº 2

POBLACIÓN: Tinajo **CÓDIGO POSTAL:**

PROVINCIA: Lanzarote **TELÉFONO:**

DATOS DEL REPRESENTANTE

APELLIDOS, NOMBRE: - **NIF:**

SITUACIÓN

ZONA: La Vegueta **LUGAR:** La Vegueta
NUCLEO **EMPLAZAMIENTO**

SÍNTESIS DEL ESCRITO

Que se clasifique el terreno de su propiedad como Asentamiento Rural, ya que cuenta con los servicios necesarios para ello.

INFORME

La solicitud planteada constituye modificación de ordenación estructural lo que impide acceder a lo solicitado.

PROPUESTA

Desestimar la alegación en el sentido indicado en el informe.

La Comisión de Ordenación del Territorio y Medio Ambiente de Canarias, en sesión de fecha **20-12-06** acordó la APROBACIÓN DEFINITIVA del presente expediente.
 Las Palmas de G.C. **25-4-07**
 El Secretario de la Comisión



DILIGENCIA: Para hacer constar que la presente documentación corresponde a la Modificación del Plan Operativo del Plan General de Ordenación de Tinajo, aprobado provisionalmente por acuerdo plenario de fecha 06 de julio de 2008.
 Tinajo



Alegación		COD:	000015
Nº REGISTRO DE ENTRADA: 3461		FECHA:	29-oct-05

DATOS DEL ALEGANTE

APELLIDOS, NOMBRE: Perdomo Rodríguez, Luis **NIF:** 42610312-Y
RAZÓN SOCIAL:

DOMICILIO: Avda. Los Volcanes, nº 6

POBLACIÓN: Tinajo **CÓDIGO POSTAL:**

PROVINCIA: Lanzarote **TELÉFONO:**

DATOS DEL REPRESENTANTE

APELLIDOS, NOMBRE: - **NIF:**

SITUACIÓN

ZONA: Tinajo **LUGAR:** San Roque
NÚCLEO: **EMPLAZAMIENTO:**

SÍNTESIS DEL ESCRITO

Manifiesta que existe un error gráfico en el plano de usos, ya que se recogió la modificación que planteó en su día consistente en que se reconocieron dependencias anexas a la vivienda pro se le otorgó el uso de jardín privado.

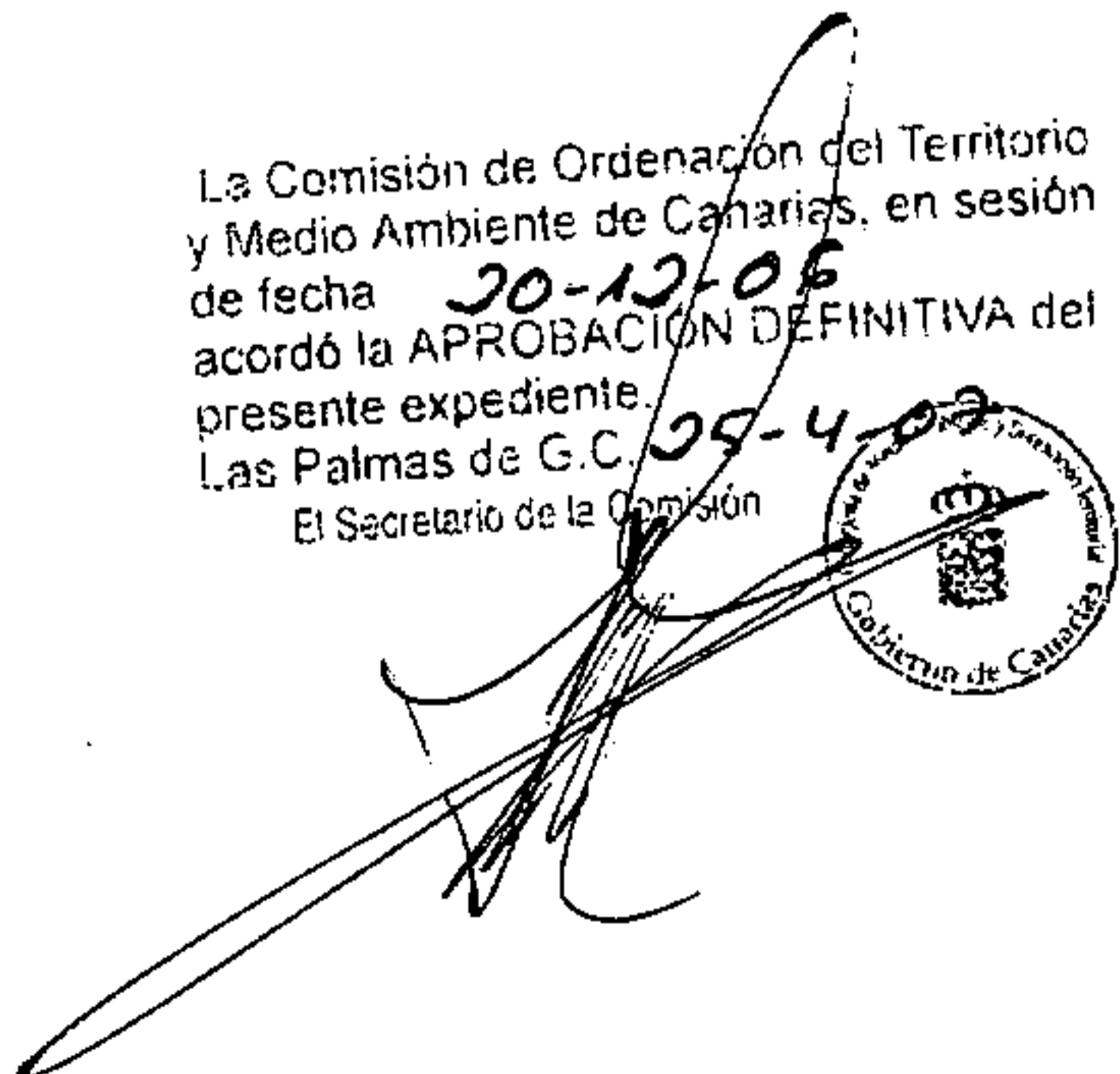
INFORME

Analizada la alegación presentada se considera posible acceder a lo solicitado corrigiendo el error de trama detectado por el alegante.

PROPUESTA

Estimar la alegación en el sentido indicado en el informe.

La Comisión de Ordenación del Territorio y Medio Ambiente de Canarias, en sesión de fecha **20-12-05** acordó la APROBACIÓN DEFINITIVA del presente expediente. Las Palmas de G.C. **05-4-06**
 El Secretario de la Comisión




DILIGENCIA: Para hacer constar que la presente documentación corresponde a la Modificación del Plan Operativo del Plan General de Ordenación de Tinajo, aprobado provisionalmente por acuerdo plenario de fecha 06 de julio de 2006.
 Tinajo, **2006**
 El Secretario,



Alegación	COD: 000016
Nº REGISTRO DE ENTRADA: 3512	FECHA: 29-oct-05

DATOS DEL ALEGANTE

APELLIDOS, NOMBRE: Hernández Spínola, Francisco **NIF:** 42905912-X
RAZÓN SOCIAL:

DOMICILIO: Camino de la Manzanilla, nº 3

POBLACIÓN: La Laguna **CÓDIGO POSTAL:** 38208

PROVINCIA: Santa Cruz de Tenerife **TELÉFONO:**

DATOS DEL REPRESENTANTE

APELLIDOS, NOMBRE: - **NIF:**

SITUACIÓN

ZONA: La Vegueta **LUGAR:** La Vegueta
NUCLEO: **EMPLAZAMIENTO:**

SÍNTESIS DEL ESCRITO

Que se modifique el nivel de catalogación de su propiedad de forma que de nivel 3 pase a nivel 4 y que no se amplíe el Camino de Las Huertitas.

INFORME

Analizada la alegación presentada se considera posible acceder en parte a lo solicitado modificando el ancho de la vía citada en el escrito de alegación, de acuerdo a las alineaciones establecidas en el plano de ordenación correspondiente.

Respecto a modificar el nivel de catalogación se indica que el nivel de catalogación establecido se considera el más adecuado para garantizar la protección del inmueble por lo que no se considera posible acceder a lo solicitado.

PROPUESTA

Estimar parcialmente la alegación en el sentido indicado en el informe.

La Comisión de Ordenación del Territorio y Medio Ambiente de Canarias, en sesión de fecha 20-12-06 acordó la APROBACIÓN DEFINITIVA del presente expediente.
 Las Palmas de G.C. 25-4-07
 El Secretario de la Comisión



DILIGENCIA: Para hacer constar que la presente documentación corresponde a la Modificación del Plan Operativo del Plan General de Ordenación de Tinajo, aprobado provisionalmente por acuerdo plenario de fecha 06 de julio de 2006.
 Tinajo, a 17 de Julio de 2006



Alegación	COD: 000017
Nº REGISTRO DE ENTRADA: 3581	FECHA: 03-nov-05

DATOS DEL ALEGANTE

APELLIDOS, NOMBRE: Fernández de León, Roberto **NIF:** 45531769-A
RAZÓN SOCIAL:

DOMICILIO: c/ Tinguatón, nº 16

POBLACIÓN: Tinajo **CÓDIGO POSTAL:**

PROVINCIA: Lanzarote **TELÉFONO:** 690126122

DATOS DEL REPRESENTANTE

APELLIDOS, NOMBRE: - **NIF:**

SITUACIÓN

ZONA: Tinguatón **LUGAR:** Tinguatón
NÚCLEO **EMPLAZAMIENTO**

SÍNTESIS DEL ESCRITO

Que se modifique la tipología de aplicación a su parcela por la de CJ1 a fin de poder edificar.

INFORME

Analizada la alegación presentada se considera posible acceder a lo solicitado modificando la tipología de aplicación por la de ciudad jardín 1.

PROPUESTA

Estimar la alegación en el sentido indicado en el informe.

La Comisión de Ordenación del Territorio y Medio Ambiente de Canarias, en sesión de fecha 20-12-05 acordó la APROBACIÓN DEFINITIVA del presente expediente.
 Las Palmas de G.C. 25-4-06
 El Secretario de la Comisión



DILIGENCIA: Para hacer constar que la presente documentación corresponde a la Modificación del Plan Operativo del Plan General de Ordenación de Tinajo, aprobado provisionalmente por acuerdo plenario de fecha 06 de julio de 2006.
 Tinajo, a 11 JUL 2006



Alegación	COD: 000018
Nº REGISTRO DE ENTRADA: 4132	FECHA: 23-dic-05

DATOS DEL ALEGANTE

APELLIDOS, NOMBRE: Almaraz Gómez, Jesús **NIF:** 11674981-C
RAZÓN SOCIAL

DOMICILIO: C/ La Palma, nº 23

POBLACIÓN: La Vegueta-Tinajo **CÓDIGO POSTAL:**

PROVINCIA: Lanzarote **TELÉFONO:**

DATOS DEL REPRESENTANTE

APELLIDOS, NOMBRE: - **NIF:**

SITUACIÓN

ZONA: La Vegueta **LUGAR:** La Vegueta
NUCLEO **EMPLAZAMIENTO**

SÍNTESIS DEL ESCRITO

Que se incluya el terreno de su propiedad en el ámbito del Asentamiento Rural de La Vegueta con la misma tipología que el resto de la parcela, ya que cuenta con los servicios necesarios para ello.

INFORME

La solicitud planteada constituye modificación de ordenación estructural lo que impide acceder a lo solicitado.

PROPUESTA

Desestimar la alegación en el sentido indicado en el informe.

La Comisión de Ordenación del Territorio y Medio Ambiente de Canarias, en sesión de fecha 20-10-06 acordó la APROBACIÓN DEFINITIVA del presente expediente.
 Las Palmas de G.C. 25-4-07
 El Secretario de la Comisión



DILIGENCIA: Para hacer constar que la presente documentación corresponde a la Modificación del Plan Operativo del Plan General de Ordenación de Tinajo, aprobado provisionalmente por acuerdo plenario de fecha 06 de julio de 2006.
 Tinajo, 3 JUL. 2006



Alegación		COD:	000019
Nº REGISTRO DE ENTRADA:	11	FECHA:	03-ene-06

DATOS DEL ALEGANTE

APELLIDOS, NOMBRE: Olivero Martín, Roque **NIF:** 42905427-P
RAZÓN SOCIAL

DOMICILIO: C/ Alcairon, nº 2

POBLACIÓN: Tinajo **CÓDIGO POSTAL:**

PROVINCIA: Lanzarote **TELÉFONO:** 928840221

DATOS DEL REPRESENTANTE

APELLIDOS, NOMBRE: - **NIF:**

SITUACIÓN

ZONA: Tinajo **LUGAR:** Mancha Blanca
NUCLEO **EMPLAZAMIENTO**

SÍNTESIS DEL ESCRITO

Que se elimine la plaza prevista en la calle Pico Partido ya que afecta a un terreno de su propiedad.

INFORME

La escasez de espacios libres en la zona objeto de la alegación exige el mantenimiento del mismo, por lo que no puede accederse a lo solicitado.

PROPUESTA

Desestimar la alegación en el sentido indicado en el informe.

La Comisión de Ordenación del Territorio y Medio Ambiente de Canarias, en sesión de fecha **20-12-06** acordó la APROBACIÓN DEFINITIVA del presente expediente.
 Las Palmas de G.C. **25-4-06**
 El Secretario de la Comisión



DILIGENCIA: Para hacer constar que la presente documentación corresponde a la Modificación del Plan Operativo del Plan General de Ordenación de Tinajo, aprobado provisionalmente por acuerdo plenario de fecha 08 de julio de 2006.
 Tinajo, a los 03 de enero de 2006



Alegación		COD:	000020
Nº REGISTRO DE ENTRADA:	20	FECHA:	04-ene-06

DATOS DEL ALEGANTE

APELLIDOS, NOMBRE: Guillén Morales, Miguel **NIF:** 42609866- C
RAZÓN SOCIAL

DOMICILIO: C/ Tajaste, nº 12

POBLACIÓN: Tinajo **CÓDIGO POSTAL:**

PROVINCIA: Lanzarote **TELÉFONO:** 928840664

DATOS DEL REPRESENTANTE

APELLIDOS, NOMBRE: - **NIF:**

SITUACIÓN

ZONA: Tinajo **LUGAR:** Tajaste
NUCLEO **EMPLAZAMIENTO**

SÍNTESIS DEL ESCRITO

Que se clasifique el terreno de su propiedad como Suelo Urbano Consolidado a fin de edificar el mismo.

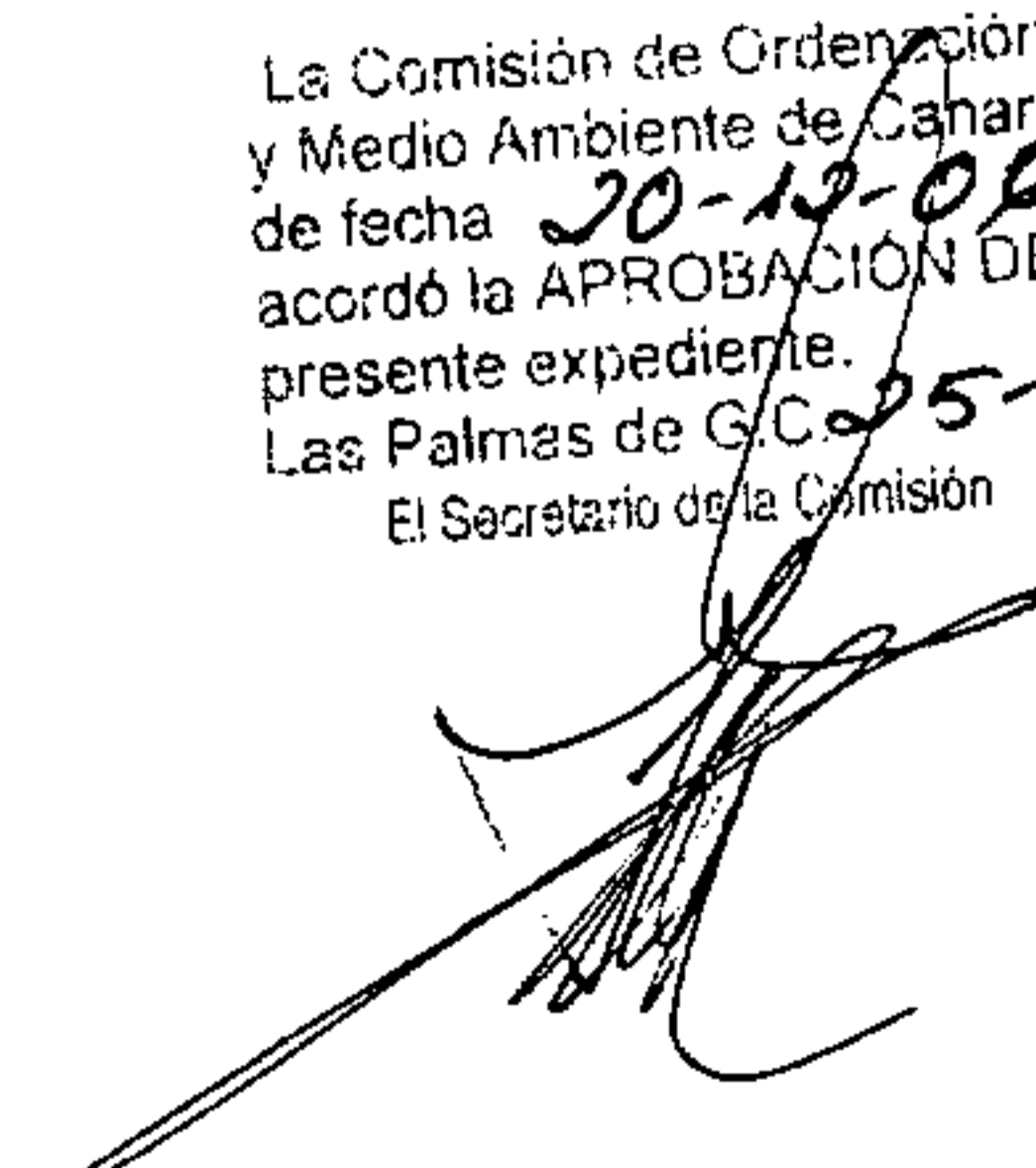

INFORME

La solicitud planteada constituye modificación de ordenación estructural lo que impide acceder a lo solicitado.

PROPUESTA

Desestimar la alegación en el sentido indicado en el informe.

La Comisión de Ordenación del Territorio y Medio Ambiente de Canarias, en sesión de fecha **20-12-06** acordó la APROBACIÓN DEFINITIVA del presente expediente.
 Las Palmas de G.C. **25-4-07**
 El Secretario de la Comisión


DILIGENCIA: Para hacer constar que la presente documentación corresponde a la Modificación del Plan Operativo del Plan General de Ordenación de Tinajo, aprobado provisionalmente por acuerdo plenario de fecha 06 de julio de 2006.
 Tinajo, a



Alegación	COD: 000021
Nº REGISTRO DE ENTRADA: 25	FECHA: 05-ene-06

DATOS DEL ALEGANTE

APELLIDOS, NOMBRE: Morales Acuña, Juana NIF: 42610051-K
RAZÓN SOCIAL

DOMICILIO: C/ Tinamala, nº 51- Arrecife

POBLACIÓN: Tinajo CÓDIGO POSTAL: 35500

PROVINCIA: Lanzarote TELÉFONO: 928813922 / 928843002

DATOS DEL REPRESENTANTE

APELLIDOS, NOMBRE: - NIF:

SITUACIÓN

ZONA: Tinajo LUGAR: La Laguneta
NUCLEO EMPLAZAMIENTO

SÍNTESIS DEL ESCRITO

Que se clasifique el terreno de su propiedad como Suelo Urbano Consolidado y que se excluya de la Unidad de Actuación.

INFORME

El informe emitido por la Comisión de Ordenación del Territorio y Medio Ambiente de Canarias de fecha 25 de junio de 2003 exigió, entre otros extremos y, a fin de aprobar definitivamente y de forma parcial el Plan General de Ordenación de Tinajo el Plan General de Ordenación de Tinajo la delimitación de la zona de objeto de la alegación como suelo urbano no consolidado a desarrollar mediante Unidad de Actuación.

PROPUESTA

Desestimar la alegación en el sentido indicado en el informe.

La Comisión de Ordenación del Territorio y Medio Ambiente de Canarias, en sesión de fecha 20-12-06 acordó la APROBACIÓN DEFINITIVA del presente expediente.
 Las Palmas de G.C. 05-4-06
 El Secretario de la Comisión



DILIGENCIA: Para hacer constar que la presente documentación corresponde a la Modificación del Plan Operativo del Plan General de Ordenación de Tinajo, aprobado provisionalmente por acuerdo plenario de fecha 06 de julio de 2006.



Alegación	COD: 000022
Nº REGISTRO DE ENTRADA: 41	FECHA: 09-ene-06

DATOS DEL ALEGANTE

APELLIDOS, NOMBRE: Perdomo Cabrera, Antonio Alexy **NIF:** 45553380-V
RAZÓN SOCIAL:

DOMICILIO: C/ Higuera, nº 4

POBLACIÓN: La Cañada-Tinajo **CÓDIGO POSTAL:**

PROVINCIA: Lanzarote **TELÉFONO:**

DATOS DEL REPRESENTANTE

APELLIDOS, NOMBRE: - **NIF:**

SITUACIÓN

ZONA: Tinajo **LUGAR:** Tajaste
NÚCLEO **EMPLAZAMIENTO**

SÍNTESIS DEL ESCRITO

Dado que la parcela de su propiedad no cumple con el parámetro de frente mínimo de 9 metros, solicita que se cree una vía pública con 3 metros de ancho y 6 de fondo.

INFORME

Analizada la alegación presentada se considera posible acceder a lo solicitado delimitando la vía citada en el escrito de alegación.


PROPUESTA

Estimar la alegación en el sentido indicado en el informe.

La Comisión de Ordenación del Territorio y Medio Ambiente de Canarias, en sesión de fecha 20-12-06 acordó la APROBACIÓN DEFINITIVA del presente expediente. Las Palmas de G.C. 25-4-07
 El Secretario de la Comisión



DILIGENCIA: Para hacer constar que la presente documentación corresponde a la Modificación del Plan Operativo del Plan General de Ordenación de Tinajo, aprobado provisionalmente por acuerdo plenario de fecha 06 de julio de 2006.
 Tinajo, a 11 JUL. 2006



Alegación	COD: 000023
Nº REGISTRO DE ENTRADA: 62	FECHA: 10-ene-06

DATOS DEL ALEGANTE

APELLIDOS, NOMBRE: Pérez Vifoly, Fortunato **NIF:** 78548301-N
RAZÓN SOCIAL:

DOMICILIO: C/ El Cuchillo, nº 36

POBLACIÓN: Tinajo **CÓDIGO POSTAL:**

PROVINCIA: Lanzarote **TELÉFONO:** 659793761

DATOS DEL REPRESENTANTE

APELLIDOS, NOMBRE: - **NIF:**

SITUACIÓN

ZONA: El Cuchillo **LUGAR:** El Cuchillo
NUCLEO: **EMPLAZAMIENTO:**

SÍNTESIS DEL ESCRITO

Que se modifique la tipología de aplicación a su parcela por la de transición rural 1.

INFORME

Analizada la alegación presentada se considera posible acceder a lo solicitado modificando la tipología de aplicación por la de transición rural 1.


PROPUESTA

Estimar la alegación en el sentido indicado en el informe.

La Comisión de Ordenación del Territorio y Medio Ambiente de Canarias, en sesión de fecha 20-10-06 acordó la APROBACIÓN DEFINITIVA del presente expediente.
 Las Palmas de G.C. 25-4-06
 El Secretario de la Comisión



DILIGENCIA: Para hacer constar que la presente documentación corresponde a la Modificación del Plan Operativo del Plan General de Ordenación de Tinajo, aprobado provisionalmente por acuerdo plenario de fecha 06 de julio de 2006.
 Tinajo, a 11 JUL 2006



Alegación	COD: 000024
Nº REGISTRO DE ENTRADA: 64	FECHA: 10-ene-06

DATOS DEL ALEGANTE

APELLIDOS, NOMBRE: Pérez Fanay, M^a Dolores **NIF:** 78453690-T
RAZÓN SOCIAL:

DOMICILIO: C/ Tinguatón, nº 1

POBLACIÓN: Tinajo **CÓDIGO POSTAL:**

PROVINCIA: Lanzarote **TELÉFONO:** 610862042

DATOS DEL REPRESENTANTE

APELLIDOS, NOMBRE: - **NIF:**

SITUACIÓN

ZONA: Tinajo **LUGAR:** Mancha Blanca
NUCLEO: **EMPLAZAMIENTO:**

SÍNTESIS DEL ESCRITO

Que se modifique la tipología de aplicación a su parcela por la de transición rural 1, a fin de poder segregar.



INFORME

Analizada la alegación presentada se considera posible acceder a lo solicitado modificando la tipología de aplicación por la de transición rural 1.


PROPUESTA

Estimar la alegación en el sentido indicado en el informe.

La Comisión de Ordenación del Territorio y Medio Ambiente de Canarias, en sesión de fecha 20-12-06 acordó la APROBACIÓN DEFINITIVA del presente expediente.
 Las Palmas de G.C. 25-4-07
 El Secretario de la Comisión


DILIGENCIA: Para hacer constar que la presente documentación corresponde a la Modificación del Plan Operativo del Plan General de Ordenación de Tinajo, aprobado provisionalmente por acuerdo plenario de fecha 06 de julio de 2006.
 Tinajo, a 11 JUL. 2006



Alegación	COD: 000025
Nº REGISTRO DE ENTRADA: 89	FECHA: 13-ene-06

DATOS DEL ALEGANTE

APELLIDOS, NOMBRE: Pellise Viña, Juana **NIF:** 37648446- E
RAZÓN SOCIAL:

DOMICILIO: C/ Emili Miro, nº 8 - 12 B

POBLACIÓN: Vendrell-Tarragona **CÓDIGO POSTAL:**

PROVINCIA: Tarragona **TELÉFONO:**

DATOS DEL REPRESENTANTE

APELLIDOS, NOMBRE: - **NIF:**

SITUACIÓN

ZONA: Tinajo **LUGAR:** Tajaste
NUCLEO **EMPLAZAMIENTO**

SÍNTESIS DEL ESCRITO

A fin de poder ségregar solicita que se delimite una vía en la forma establecida en el plano que anexa.

INFORME

Analizada la alegación presentada se considera posible acceder a lo solicitado delimitando la vía citada en el escrito de alegación.

PROPUESTA


Estimar la alegación en el sentido indicado en el informe.

La Comisión de Ordenación del Territorio y Medio Ambiente de Canarias, en sesión de fecha **20-12-06** acordó la APROBACIÓN DEFINITIVA del presente expediente.
 Las Palmas de G.C. **25-4-07**
 El Secretario de la Comisión

[Handwritten signature]



DILIGENCIA: Para hacer constar que la presente documentación corresponde a la Modificación del Plan Operativo del Plan General de Ordenación de Tinajo, aprobado provisionalmente por acuerdo plenario de fecha 06 de julio de 2006.
 Tinajo, a **11 JUL. 2006**



Alegación	COD: 000026
Nº REGISTRO DE ENTRADA: 93	FECHA: 13-ene-06

DATOS DEL ALEGANTE

APELLIDOS, NOMBRE: Segura Calzada, Rafael **NIF:** 9796365- K
RAZÓN SOCIAL

DOMICILIO: C/ La Hoya, nº 7

POBLACIÓN: Tinajo **CÓDIGO POSTAL:**

PROVINCIA: Lanzarote **TELÉFONO:** 928840851

DATOS DEL REPRESENTANTE

APELLIDOS, NOMBRE: - **NIF:**

SITUACIÓN

ZONA: Tinajo **LUGAR:** Tajaste
NUCLEO **EMPLAZAMIENTO**

SÍNTESIS DEL ESCRITO

Que se delimite una vía en la forma establecida en el plano que anexa con un ancho de 3 metros.

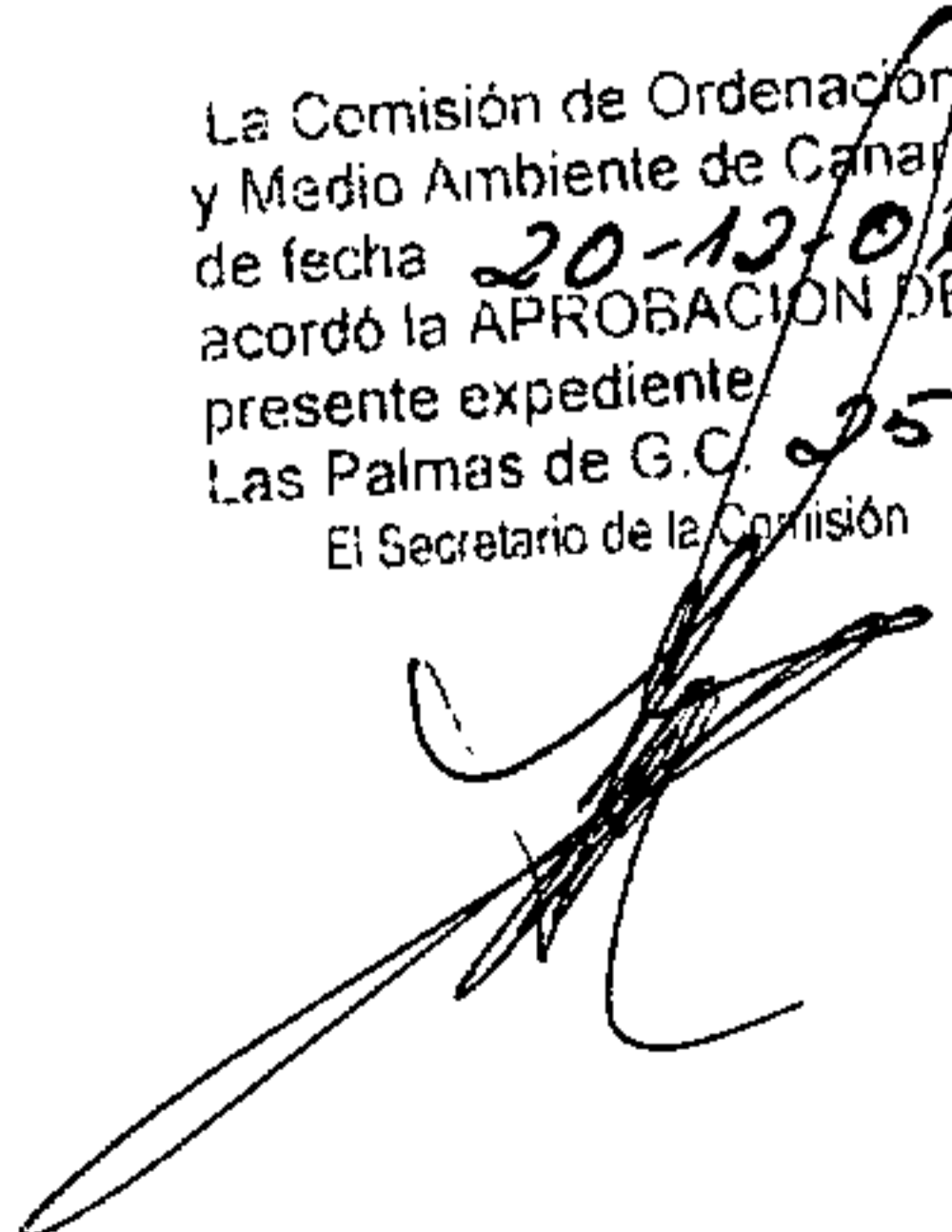

INFORME

Analizada la alegación presentada se considera posible acceder a lo solicitado delimitando la vía citada en el escrito de alegación.

PROPUESTA

Estimar la alegación en el sentido indicado en el informe.

La Comisión de Ordenación del Territorio y Medio Ambiente de Canarias, en sesión de fecha 20-12-06 acordó la APROBACIÓN DEFINITIVA del presente expediente Las Palmas de G.C. 25-4-07
 El Secretario de la Comisión


DILIGENCIA: Para hacer constar que la presente documentación corresponde a la Modificación del Plan Operativo del Plan General de Ordenación de Tinajo, aprobada provisionalmente por acuerdo plenario de fecha 06 de julio de 2006.
 Tinajo, a 11 JUL. 2006



Alegación	COD: 000027
Nº REGISTRO DE ENTRADA: 94	FECHA: 13-ene-06

DATOS DEL ALEGANTE

APELLIDOS, NOMBRE: Martín Pérez, M^a Jesús **NIF:** 78454527-D
RAZÓN SOCIAL:

DOMICILIO: Avda. La Cañada, nº 5

POBLACIÓN: Tinajo **CÓDIGO POSTAL:**

PROVINCIA: Lanzarote **TELÉFONO:** 928840615

DATOS DEL REPRESENTANTE

APELLIDOS, NOMBRE: - **NIF:**

SITUACIÓN

ZONA: Tinajo **LUGAR:** La Costa
NUCLEO **EMPLAZAMIENTO**

SÍNTESIS DEL ESCRITO

Que se delimite una vía en la forma establecida en el plano que anexa con un ancho de 4 metros.

INFORME

Analizada la alegación presentada se considera posible acceder a lo solicitado delimitando la vía citada en el escrito de alegación.

PROPUESTA

Estimar la alegación en el sentido indicado en el informe.

La Comisión de Ordenación del Territorio y Medio Ambiente de Canarias, en sesión de fecha 20-12-06 acordó la APROBACIÓN DEFINITIVA del presente expediente.
 Las Palmas de G.C. 95-4-02
 El Secretario de la Comisión



ORIGENIA: Para hacer constar que la presente documentación corresponde a la Modificación del Plan Operativo del Plan General de Ordenación de Tinajo, aprobado provisionalmente por acuerdo plenario de fecha 06 de julio de 2006.
 Tinajo, a JUL. 2006



Alegación	COD: 000028
Nº REGISTRO DE ENTRADA: 102	FECHA: 16-ene-06

DATOS DEL ALEGANTE

APELLIDOS, NOMBRE: Duarte Pérez, María de Las Nieves **NIF:** 78544394-S
RAZÓN SOCIAL

DOMICILIO: c/ Moradillo, nº 12

POBLACIÓN: Tinajo **CÓDIGO POSTAL:**

PROVINCIA: Lanzarote **TELÉFONO:** 928840598

DATOS DEL REPRESENTANTE

APELLIDOS, NOMBRE: - **NIF:**

SITUACIÓN

ZONA: Tinajo **LUGAR:** La Costa
NUCLEO **EMPLAZAMIENTO**

SÍNTESIS DEL ESCRITO

Manifiesta su disconformidad con el trazado de la vía señalada en el plano que adjunta.

INFORME

Analizada la alegación presentada se considera posible acceder en parte a lo solicitado modificando el trazado de la vía a fin de ajustarlo a las propiedades existentes, de acuerdo a las alineaciones establecidas en el plano de ordenación correspondiente.

PROPUESTA

Estimar parcialmente la alegación en el sentido indicado en el informe.

La Comisión de Ordenación del Territorio y Medio Ambiente de Canarias, en sesión de fecha 20-12-06 acordó la APROBACIÓN DEFINITIVA del presente expediente. 25-4-07
 Las Palmas de G.C.
 El Secretario de Comisión



DILIGENCIA: Para hacer constar que la presente documentación corresponde a la Modificación del Plan Operativo del Plan General de Ordenación de Tinajo, aprobado provisionalmente por acuerdo plenario de fecha 06 de julio de 2006.
 Tinajo, a **11 JUL. 2006**



Alegación	COD: 000029
Nº REGISTRO DE ENTRADA: 123	FECHA: 17-ene-06

DATOS DEL ALEGANTE

APELLIDOS, NOMBRE: Pérez Olivero, José Antonio **NIF:** 45532278-Y
RAZÓN SOCIAL

DOMICILIO: C/ La Peña, nº 5

POBLACIÓN: El Cuchillo-Tinajo **CÓDIGO POSTAL:**

PROVINCIA: Lanzarote **TELÉFONO:** 616027725

DATOS DEL REPRESENTANTE

APELLIDOS, NOMBRE: - **NIF:** -

SITUACIÓN

ZONA: El Cuchillo **LUGAR:** El Cuchillo
NUCLEO **EMPLAZAMIENTO**

SÍNTESIS DEL ESCRITO

Que se modifique el trazado de la vía en la forma establecida en el plano que anexa.

INFORME

Analizada la alegación presentada se considera posible acceder en parte a lo solicitado modificando el trazado de la vía a fin de ajustarlo a las propiedades existentes, de acuerdo a las alineaciones establecidas en el plano de ordenación correspondiente.

PROPUESTA

Estimar parcialmente la alegación en el sentido indicado en el informe.

La Comisión de Ordenación del Territorio y Medio Ambiente de Canarias, en sesión de fecha 20-12-06 acordó la APROBACIÓN DEFINITIVA del presente expediente.
 Las Palmas de G.C. 25-4-06
 El Secretario de la Comisión



DILIGENCIA: Para hacer constar que la presente documentación corresponde a la Modificación del Plan Operativo del Plan General de Ordenación de Tinajo, aprobado provisionalmente por acuerdo plenario de fecha 06 de julio de 2006.
 Tinajo, a 11 JUL 2006



Alegación	COD: 000030
Nº REGISTRO DE ENTRADA: 124	FECHA: 17-ene-06

DATOS DEL ALEGANTE

APELLIDOS, NOMBRE: Guillen Armas, Ramón **NIF:** 42901735-L
RAZÓN SOCIAL:

DOMICILIO: C/ Los Alisos, nº 8

POBLACIÓN: Tinajo **CÓDIGO POSTAL:**

PROVINCIA: Lanzarote **TELÉFONO:**

DATOS DEL REPRESENTANTE

APELLIDOS, NOMBRE: - **NIF:**

SITUACIÓN

ZONA: El Cuchillo **LUGAR:** El Cuchillo
NÚCLEO: **EMPLAZAMIENTO:**

SÍNTESIS DEL ESCRITO

Que se modifique la tipología de aplicación a su parcela por la de transición rural 1.

INFORME

Analizada la alegación presentada se considera posible acceder a lo solicitado modificando la tipología de aplicación por la de transición rural 1.

PROPUESTA

Estimar la alegación en el sentido indicado en el informe.

La Comisión de Ordenación del Territorio y Medio Ambiente de Canarias, en sesión de fecha 20-12-06 acordó la APROBACIÓN DEFINITIVA del presente expediente.
 Las Palmas de G.C. 25-4-07
 El Secretario de la Comisión



DILIGENCIA: Para hacer constar que la presente documentación corresponde a la Modificación del Plan Operativo del Plan General de Ordenación de Tinajo, aprobado provisionalmente por acuerdo plenario de fecha 06 de julio de 2006.
 Tinajo, a **11 JUL 2006**



Alegación	COD: 000031
Nº REGISTRO DE ENTRADA: 129	FECHA: 17-ene-06

DATOS DEL ALEGANTE

APELLIDOS, NOMBRE: Pérez Olivero, José Antonio **NIF:** 45532278-Y
RAZÓN SOCIAL

DOMICILIO: C/ La Peña, nº 5

POBLACIÓN: El Cuchillo-Tinajo **CÓDIGO POSTAL:**

PROVINCIA: Lanzarote **TELÉFONO:** 616027725

DATOS DEL REPRESENTANTE

APELLIDOS, NOMBRE: - **NIF:**

SITUACIÓN

ZONA: El Cuchillo **LUGAR:** El Cuchillo
NUCLEO **EMPLAZAMIENTO**

SÍNTESIS DEL ESCRITO

Que se modifique la tipología de aplicación a su parcela.

INFORME

Analizada la alegación presentada se considera posible acceder a lo solicitado modificando la tipología de aplicación por la de transición rural 1.

PROPUESTA

Estimar la alegación en el sentido indicado en el informe.

La Comisión de Ordenación del Territorio y Medio Ambiente de Canarias, en sesión de fecha **20-12-06** acordó la APROBACIÓN DEFINITIVA del presente expediente.
 Las Palmas de G.C. **05-4-07**
 El Secretario de la Comisión



DILIGENCIA: Para hacer constar que la presente documentación corresponde a la Modificación del Plan Operativo del Plan General de Ordenación de Tinajo, aprobado provisionalmente por acuerdo plenario de fecha 06 de julio de 2006.
 Tinajo, a **11 JUL 2006**



Alegación	COD: 000032
Nº REGISTRO DE ENTRADA: 130	FECHA: 17-ene-06

DATOS DEL ALEGANTE	
APELLIDOS, NOMBRE: <i>RAZÓN SOCIAL</i> Olivero Guillen, Josefina	NIF: 78436250-V CIF
DOMICILIO: C/ El Cuchillo	
POBLACIÓN: Tinajo	CÓDIGO POSTAL:
PROVINCIA: Lanzarote	TELÉFONO: 616027725

DATOS DEL REPRESENTANTE	
APELLIDOS, NOMBRE: -	NIF:

SITUACIÓN	
ZONA: NÚCLEO El Cuchillo	LUGAR: EMPLAZAMIENTO El Cuchillo

SÍNTESIS DEL ESCRITO
Que se modifique la tipología de aplicación a su parcela por la de transición rural 2.

INFORME
La propiedad de la alegante cuenta con la superficie de parcela mínima exigida a fin de edificar por lo que no se considera posible acceder a lo solicitado.

PROPUESTA
Desestimar la alegación en el sentido indicado en el informe.

La Comisión de Ordenación del Territorio y Medio Ambiente de Canarias, en sesión de fecha 20-12-06 acordó la APROBACIÓN DEFINITIVA del presente expediente.
Las Palmas de G.C. 25-4-07
El Secretario de la Comisión



DILIGENCIA: Para hacer constar que la presente documentación corresponde a la Modificación del Plan Operativo del Plan General de Ordenación de Tinajo, aprobado provisionalmente por acuerdo plenario de fecha 06 de julio de 2006.

Tinajo, a 11 JUL. 2006



Alegación	COD: 000033
Nº REGISTRO DE ENTRADA: 135	FECHA: 17-ene-06

DATOS DEL ALEGANTE

APELLIDOS, NOMBRE: Rodríguez Betancourt, Francisco **NIF:** 42610756-J
RAZÓN SOCIAL:

DOMICILIO: C/ Morro, nº 5

POBLACIÓN: El Cuchillo-Tinajo **CÓDIGO POSTAL:**

PROVINCIA: Lanzarote **TELÉFONO:** 928840652

DATOS DEL REPRESENTANTE

APELLIDOS, NOMBRE: - **NIF:**

SITUACIÓN

ZONA: El Cuchillo **LUGAR:** El Cuchillo
NUCLEO:

SÍNTESIS DEL ESCRITO

Que se modifique la tipología de aplicación a su parcela por la de transición rural 2.

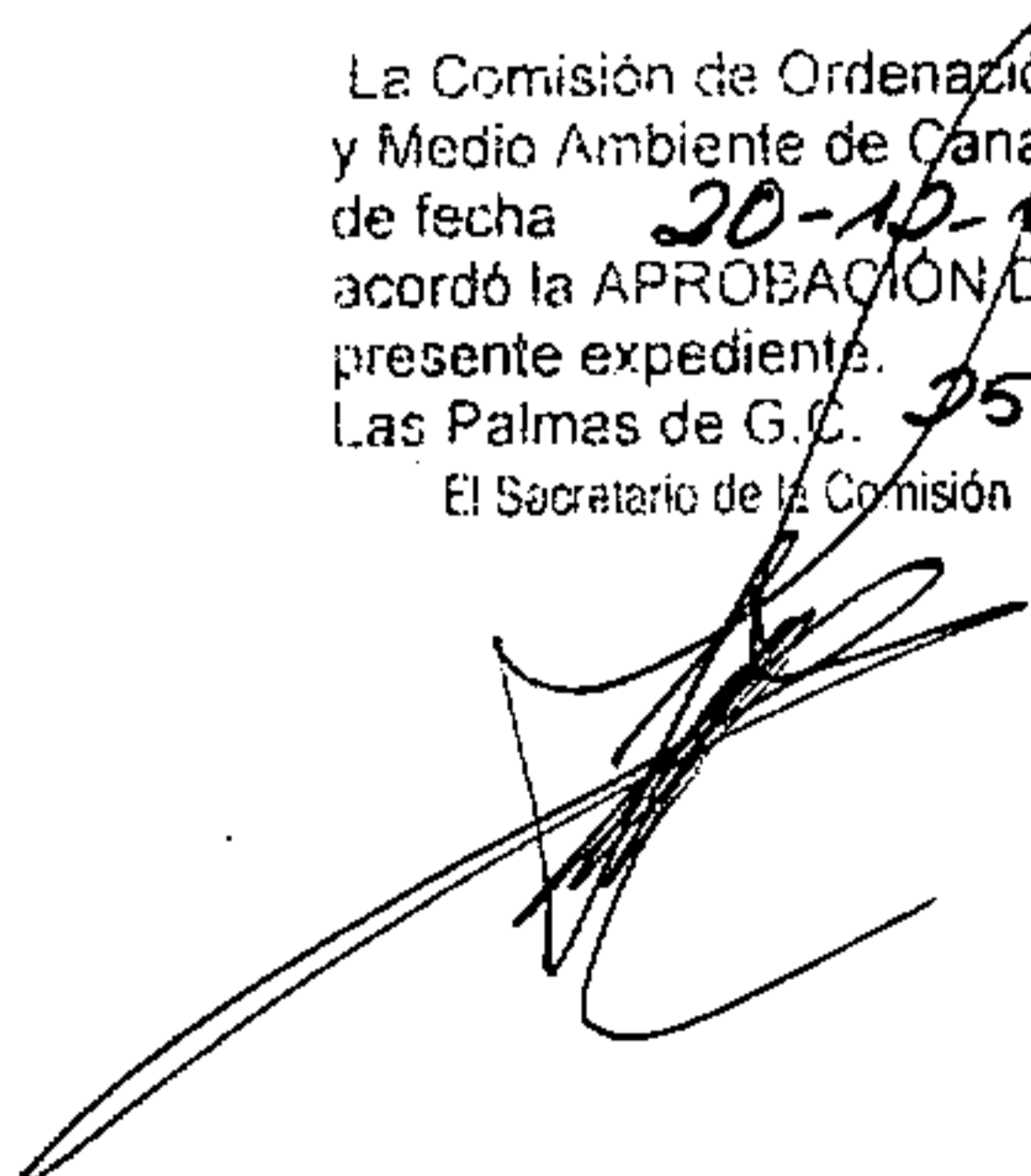
INFORME

Analizada la alegación presentada se considera posible acceder a lo solicitado modificando la tipología de aplicación por la de transición rural 2.

PROPUESTA

Estimar la alegación en el sentido indicado en el informe.

La Comisión de Ordenación del Territorio y Medio Ambiente de Canarias, en sesión de fecha 20-10-06 acordó la APROBACIÓN DEFINITIVA del presente expediente.
 Las Palmas de G.C. 25-4-07
 El Secretario de la Comisión




DILIGENCIA: Para hacer constar que la presente documentación corresponde a la Modificación del Plan Operativo del Plan General de Ordenación de Tinajo, aprobado provisionalmente por acuerdo plenario de fecha 06 de julio de 2006.
 Tinajo, a



Alegación	COD: 000034
Nº REGISTRO DE ENTRADA: 169	FECHA: 20-ene-06

DATOS DEL ALEGANTE

APELLIDOS, NOMBRE: Quintero Pérez, Ramón y otros **NIF:** 42900252-P
RAZÓN SOCIAL:

DOMICILIO: C/ Fidel y Juliana, nº 26

POBLACIÓN: Tinajo **CÓDIGO POSTAL:**

PROVINCIA: Lanzarote **TELÉFONO:**

DATOS DEL REPRESENTANTE

APELLIDOS, NOMBRE: - **NIF:**

SITUACIÓN

ZONA: Tinajo **LUGAR:** Tajaste
NUCLEO: **EMPLAZAMIENTO:**

SÍNTESIS DEL ESCRITO

Que se reconozca la parcela señalada en el plano que adjunta como infraestructura viaria.

INFORME

Analizada la alegación presentada se considera posible acceder a lo solicitado delimitando la vía citada en el escrito de alegación.

PROPUESTA

Estimar la alegación en el sentido indicado en el informe.

La Comisión de Ordenación del Territorio y Medio Ambiente de Canarias, en sesión de fecha 20-12-06 acordó la APROBACIÓN DEFINITIVA del presente expediente.
 Las Palmas de G.C. 25-4-07
 El Secretario de la Comisión



DILIGENCIA: Para hacer constar que la presente documentación corresponde a la Modificación del Plan Operativo del Plan General de Ordenación de Tinajo, aprobado provisionalmente por acuerdo plenario de fecha 06 de julio de 2006.
 Tinajo



Alegación	COD: 000035
Nº REGISTRO DE ENTRADA: 175	FECHA: 20-ene-06

DATOS DEL ALEGANTE

APELLIDOS, NOMBRE: Cabrera Armas, Pedro y otros
RAZÓN SOCIAL:

NIF: 42706482- J
CIF:

DOMICILIO: C/ Miguel Lantigua, nº 22

POBLACIÓN: Tinajo **CÓDIGO POSTAL:**

PROVINCIA: Lanzarote **TELÉFONO:**

DATOS DEL REPRESENTANTE

APELLIDOS, NOMBRE: - **NIF:**

SITUACIÓN

ZONA: Tinajo **LUGAR:** San Roque
NUCLEO: **EMPLAZAMIENTO:**

SÍNTESIS DEL ESCRITO

Que se modifique la tipología de aplicación a su parcela por la de ciudad jardín 1.

INFORME

Analizada la alegación presentada se indica que la tipología establecida para la parcela es la más adecuada respecto a la morfología urbana existente por lo que no se considera posible acceder a lo solicitado.


PROPUESTA

Desestimar la alegación en el sentido indicado en el informe.

La Comisión de Ordenación del Territorio y Medio Ambiente de Canarias, en sesión de fecha 20-12-06 acordó la APROBACIÓN DEFINITIVA del presente expediente.
 Las Palmas de G.C. 05-4-07
 El Secretario de la Comisión



DILIGENCIA: Para hacer constar que la presente documentación corresponde a la Modificación del Plan Operativo del Plan General de Ordenación de Tinajo, aprobado provisionalmente por acuerdo plenario de fecha 06 de julio de 2006.
 Tinajo, a



Alegación	COD: 000036
Nº REGISTRO DE ENTRADA: 176	FECHA: 20-ene-06

DATOS DEL ALEGANTE

APELLIDOS, NOMBRE: Morales Martín, M^a Isabel **NIF:** 45550600-C
RAZÓN SOCIAL

DOMICILIO: C/ Chimanfaya, nº 29

POBLACIÓN: Tinajo **CÓDIGO POSTAL:**

PROVINCIA: Lanzarote **TELÉFONO:**

DATOS DEL REPRESENTANTE

APELLIDOS, NOMBRE: - **NIF:**

SITUACIÓN

ZONA: Tinajo **LUGAR:** Mancha Blanca
NUCLEO **EMPLAZAMIENTO**

SÍNTESIS DEL ESCRITO

Que se modifique la tipología de aplicación a su parcela por la de transición rural 2.

INFORME

Analizada la alegación presentada se considera posible acceder a lo solicitado modificando la tipología de aplicación por la de transición rural 2.


PROPUESTA

Estimar la alegación en el sentido indicado en el informe.

La Comisión de Ordenación del Territorio y Medio Ambiente de Canarias, en sesión de fecha 20-12-06 acordó la APROBACIÓN DEFINITIVA del presente expediente.
 Las Palmas de G.C. 25-4-07
 El Secretario de la Comisión



DILIGENCIA: Para hacer constar que la presente documentación corresponde a la Modificación del Plan Operativo del Plan General de Ordenación de Tinajo, aprobado provisionalmente por acuerdo plenario de fecha 06 de julio de 2006.



Alegación	COD: 000037
Nº REGISTRO DE ENTRADA: 185	FECHA: 23-ene-06

DATOS DEL ALEGANTE

APELLIDOS, NOMBRE: Oliva Rodríguez, María Rosa **NIF:** 42910299- G
RAZÓN SOCIAL

DOMICILIO: C/ Colón, nº 3

POBLACIÓN: Arrecife de Lanzarote **CÓDIGO POSTAL:**

PROVINCIA: Las Palmas de Gran Canaria **TELÉFONO:**

DATOS DEL REPRESENTANTE

APELLIDOS, NOMBRE: Oliva Toledo, Flora **NIF:**

SITUACIÓN

ZONA: Tinajo **LUGAR:** San Roque
NÚCLEO **EMPLAZAMIENTO**

SÍNTESIS DEL ESCRITO

Respecto a la Unidad de Actuación Ayuntamiento manifiesta:
 Que se trata de Suelo Urbano Consolidado
 Que resulta excesiva la superficie de suelo destinada a cesiones dotacionales ya que supera el 10%.
 Dado lo anterior solicita que se reordene nuevamente dicha unidad.

INFORME

Los terrenos objeto de la alegación presentada no pueden clasificarse como Suelo Urbano Consolidado, ya que no reúnen los requisitos exigidos legalmente para clasificarse como tal, y establecidos en el artículo 51.1 a) del Texto Refundido de las Leyes de Ordenación del Territorio de Canarias y de Espacios Naturales de Canarias, siendo necesaria la delimitación de una Unidad de Actuación para el desarrollo de los mismos.

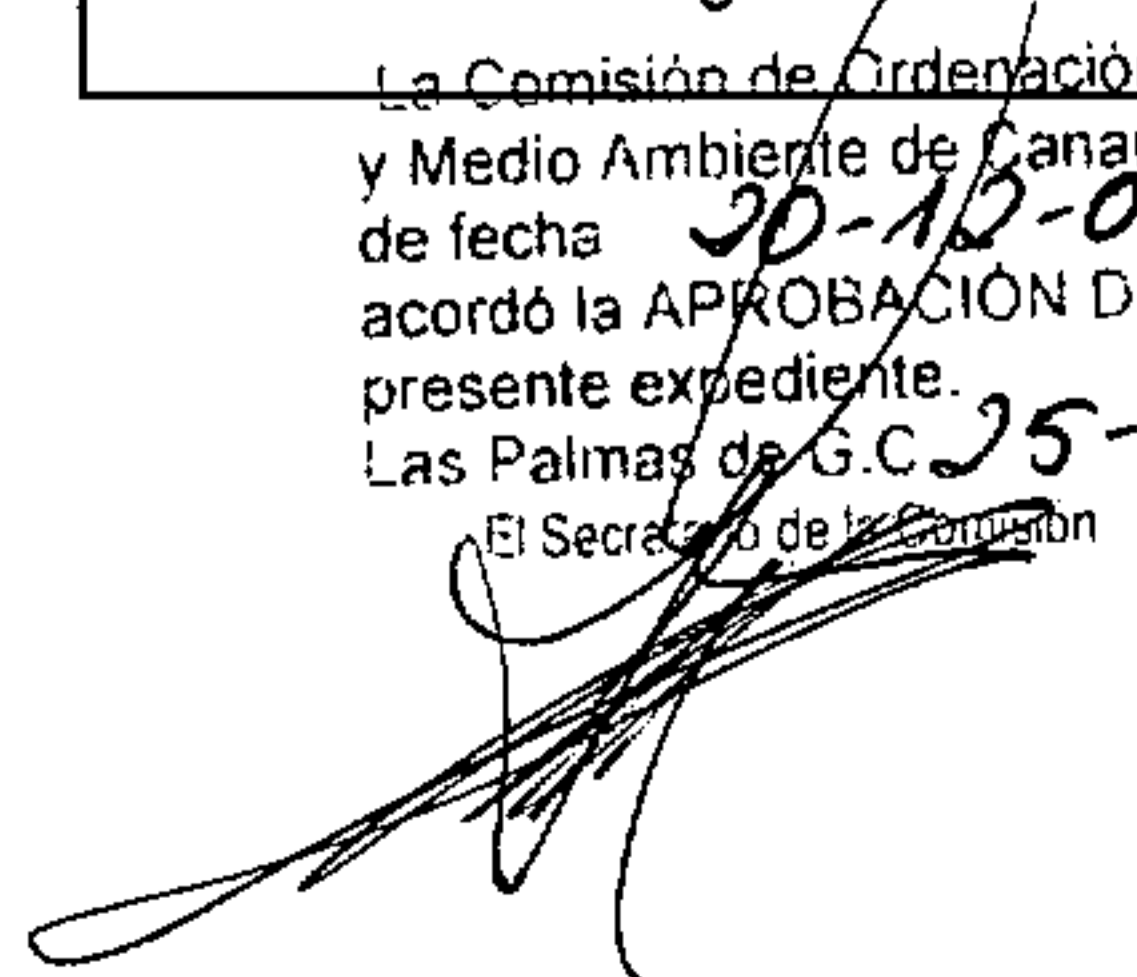

Respecto a la excesiva superficie destinada a cesiones dotacionales que superan el 10%, se indica que el artículo 72.2 del Texto Refundido de las Leyes de Ordenación del Territorio de Canarias y de Espacios Naturales de Canarias establece al regular los deberes de los propietarios de Suelo Urbano No Consolidado que éstos deberán ceder obligatoria y gratuitamente al Ayuntamiento el suelo necesario, de acuerdo con la ordenación urbanística, para los viales, parques y jardines, zonas deportivas y de recreo y expansión públicos, dotaciones culturales y docentes y los precisos para la instalación y el funcionamiento de los restantes servicios públicos.

Además la ordenación de esta unidad debe cumplir con el artículo 36.3 del citado texto legal por el que en el suelo urbano no consolidado de uso predominantemente residencial deberá preverse una reserva mínima de 40 metros cuadrados de suelo destinados a espacios libres públicos, dotaciones y equipamientos, por cada cien metros cuadrados de edificación; de esa reserva al menos el 50% corresponderá a espacios libres públicos.



PROPUESTA

Desestimar la alegación en el sentido indicado en el informe.

La Comisión de Ordenación del Territorio y Medio Ambiente de Canarias, en sesión de fecha 20-10-06 acordó la APROBACIÓN DEFINITIVA del presente expediente. 25-4-07
 Las Palmas de G.C.
 El Secretario de la Comisión


DILIGENCIA: Para hacer constar que la presente documentación corresponde a la Modificación de Plan Operativo del Plan General de Ordenación de Tinajo, aprobado provisionalmente por acuerdo plenario de fecha 06 de julio de 2006.
 Tinajo, a 1 JUN 2006
 El Secretario,

Alegación	COD: 000038
Nº REGISTRO DE ENTRADA: 187	FECHA: 23-ene-06

DATOS DEL ALEGANTE

APELLIDOS, NOMBRE: Toribio Alayón, María Isabel y otro **NIF:** 45531368-Q
RAZÓN SOCIAL:

DOMICILIO: C/ El Rofero, nº 10

POBLACIÓN: El Calvario-Tinajo **CÓDIGO POSTAL:** 35560

PROVINCIA: Lanzarote **TELÉFONO:**

DATOS DEL REPRESENTANTE

APELLIDOS, NOMBRE: - **NIF:**

SITUACIÓN

ZONA: Tinajo **LUGAR:** Tajaste
NUCLEO **EMPLAZAMIENTO**

SÍNTESIS DEL ESCRITO

Que se modifique la tipología de aplicación a su parcela por la de transición rural 2, a fin de poder segregar.

INFORME

Analizada la alegación presentada se considera posible acceder a lo solicitado modificando la tipología de aplicación por la de transición rural 2.

PROPUESTA

Estimar la alegación en el sentido indicado en el informe.

La Comisión de Ordenación del Territorio y Medio Ambiente de Canarias, en sesión de fecha 20-12-06 acordó la APROBACIÓN DEFINITIVA del presente expediente.
 Las Palmas de G.C. 25-4-07
 El Secretario de la Comisión



DILIGENCIA: Para hacer constar que la presente documentación corresponde a la Modificación del Plan Operativo del Plan General de Ordenación de Tinajo, aprobado provisionalmente por acuerdo plenario de fecha 06 de julio de 2006.

Tinajo, a 11 JUL. 2006



El Secretario

Alegación	COD: 000039
Nº REGISTRO DE ENTRADA: 220	FECHA: 26-ene-06

DATOS DEL ALEGANTE

APELLIDOS, NOMBRE: Romero Duarte, Aquilino **NIF:** 78454250- P
RAZÓN SOCIAL

DOMICILIO: C/ Miguel Lantigua, nº 22

POBLACIÓN: Tinajo **CÓDIGO POSTAL:**

PROVINCIA: Lanzarote **TELÉFONO:** 649984242

DATOS DEL REPRESENTANTE

APELLIDOS, NOMBRE: - **NIF:**

SITUACIÓN

ZONA: Tinajo **LUGAR:** La Laguneta
NÚCLEO **EMPLAZAMIENTO**

SÍNTESIS DEL ESCRITO

Que se modifique la tipología de aplicación a su parcela por la de transición rural 2.

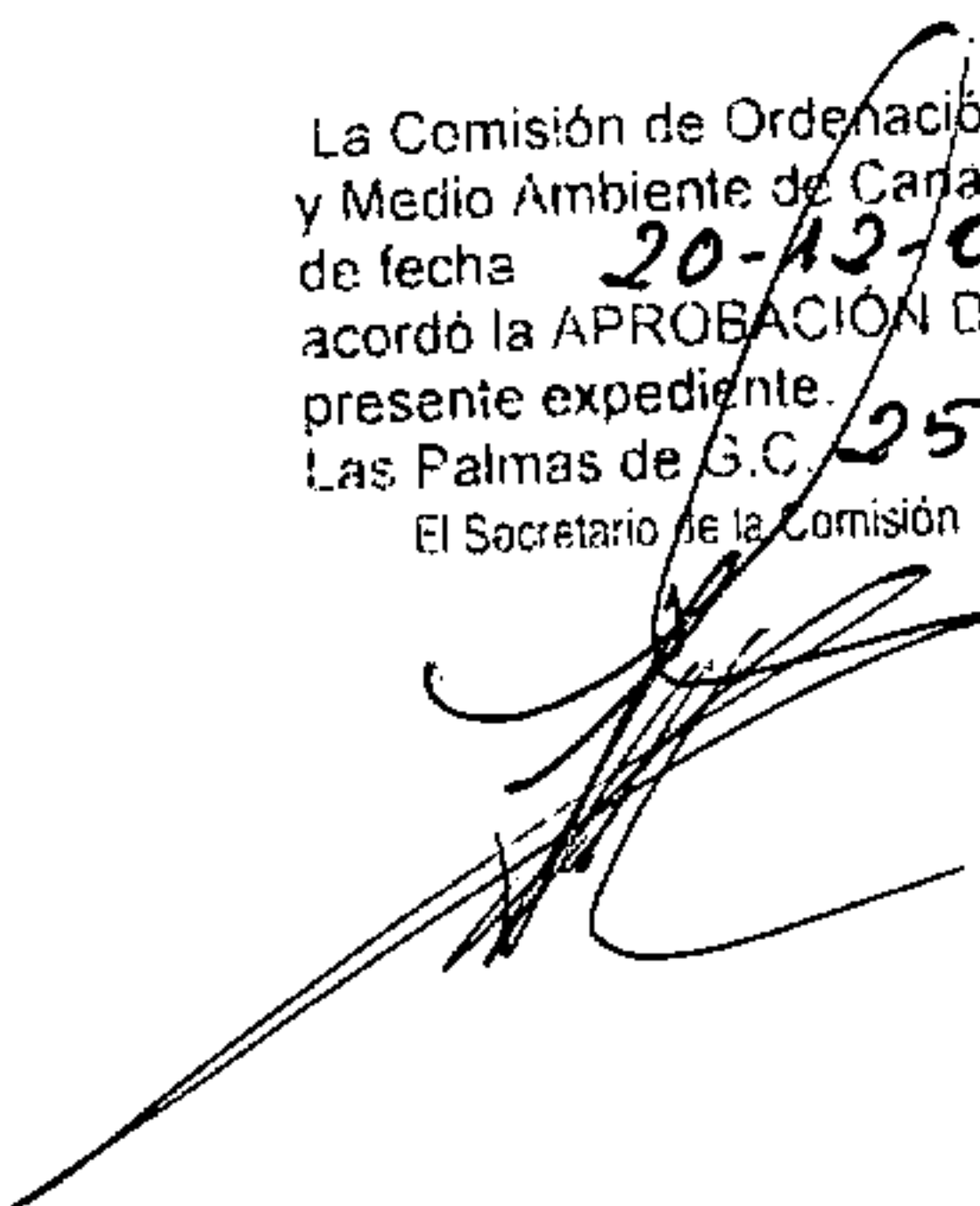
INFORME

Analizada la alegación presentada se considera posible acceder a lo solicitado modificando la tipología de aplicación por la de transición rural 2.

PROPUESTA

Estimar la alegación en el sentido indicado en el informe.

La Comisión de Ordenación del Territorio y Medio Ambiente de Canarias, en sesión de fecha **20-12-06** acordó la APROBACIÓN DEFINITIVA del presente expediente.
 Las Palmas de G.C. **25-4-07**
 El Secretario de la Comisión




DE IGEMCIA: Para hacer constar que la presente documentación corresponde a la Modificación del Plan Operativo del Plan General de Ordenación de Tinajo, aprobado provisionalmente por acuerdo plenario de fecha 06 de julio de 2006.
 Tinajo,



Alegación	COD: 000040
Nº REGISTRO DE ENTRADA: 221	FECHA: 26-ene-06

DATOS DEL ALEGANTE

APELLIDOS, NOMBRE: Pérez Olivero, José Antonio NIF: 45532278- Y
RAZÓN SOCIAL

DOMICILIO: C/ La Peña, nº 5

POBLACIÓN: El Cuchillo-Tinajo CÓDIGO POSTAL:

PROVINCIA: Lanzarote TELÉFONO: 616027725

DATOS DEL REPRESENTANTE

APELLIDOS, NOMBRE: - NIF:

SITUACIÓN

ZONA: El Cuchillo LUGAR: El Cuchillo
NUCLEO EMPLAZAMIENTO

SÍNTESIS DEL ESCRITO

Que se elimine o modifiquen el trazado de la vía señalada en el plano que adjunta.

INFORME

Analizada la alegación presentada se considera posible acceder en parte a lo solicitado modificando el trazado de la vía a fin de ajustarlo a las propiedades existentes, de acuerdo a las alineaciones establecidas en el plano de ordenación correspondiente.


PROPUESTA

Estimar parcialmente la alegación en el sentido indicado en el informe.

La Comisión de Ordenación del Territorio y Medio Ambiente de Canarias, en sesión de fecha 20-12-06 acordó la APROBACIÓN DEFINITIVA del presente expediente.
 Las Palmas de G.C. 05-4-07
 El Secretario de la Comisión



DILIGENCIA: Para hacer constar que la presente documentación corresponde a la Modificación del Plan Operativo del Plan General de Ordenación de Tinajo, aprobado provisionalmente por acuerdo plenario de fecha 06 de julio de 2006.
 Tinajo, a 11 JUL. 2006
 El Secretario.



Alegación	COD: 000041
Nº REGISTRO DE ENTRADA: 233	FECHA: 26-ene-06

DATOS DEL ALEGANTE

APELLIDOS, NOMBRE: Casares Santos, Mª Tomasa **NIF:** 35223858-W
RAZÓN SOCIAL

DOMICILIO: C/ Fidel y Juliana, nº 1

POBLACIÓN: Tinajo **CÓDIGO POSTAL:**

PROVINCIA: Lanzarote **TELÉFONO:** 606324798

DATOS DEL REPRESENTANTE

APELLIDOS, NOMBRE: - **NIF:**

SITUACIÓN

ZONA: Tinajo **LUGAR:** La Costa
NÚCLEO **EMPLAZAMIENTO**

SÍNTESIS DEL ESCRITO

Que se reduzca el ancho de la vía señalada en el plano que anexa de forma que de 20 metros pase a 6 tal como indica la normativa del Plan General.

INFORME

Analizada la alegación presentada se considera posible acceder a lo solicitado diluyendo la afección de la parcela tal como se refleja en el plano de ordenación correspondiente.

PROPUESTA


Estimar la alegación en el sentido indicado en el informe.

La Comisión de Ordenación del Territorio y Medio Ambiente de Canarias, en sesión de fecha **20-12-06** acordó la APROBACIÓN DEFINITIVA del presente expediente.
 Las Palmas de G.C. **25-4-07**
 El Secretario de la Comisión





DILIGENCIA: Para hacer constar que la presente documentación corresponde a la Modificación del Plan Operativo del Plan General de Ordenación de Tinajo, aprobado provisionalmente por acuerdo plenario de fecha 06 de julio de 2006.
 Tinajo, a **11 JUL. 2006**



Alegación	COD: 000042
Nº REGISTRO DE ENTRADA: 242	FECHA: 27-ene-06

DATOS DEL ALEGANTE

APELLIDOS, NOMBRE: Armas Barreto, Purificación **NIF:** 42916537- D
RAZÓN SOCIAL:

DOMICILIO: C/ Triana, nº 35

POBLACIÓN: Arrecife de Lanzarote **CÓDIGO POSTAL:**

PROVINCIA: Lanzarote **TELÉFONO:** 639666521

DATOS DEL REPRESENTANTE

APELLIDOS, NOMBRE: - **NIF:**

SITUACIÓN

ZONA: La Vegueta **LUGAR:** La Vegueta
NÚCLEO: **EMPLAZAMIENTO:**

SÍNTESIS DEL ESCRITO

Que se delimite en el Plan General la vía señalada en el plano que anexa.

INFORME

La solicitud planteada constituye modificación de ordenación estructural lo que impide acceder a lo solicitado.


PROPUESTA

Desestimar la alegación en el sentido indicado en el informe.

La Comisión de Ordenación del Territorio y Medio Ambiente de Canarias, en sesión de fecha 20-12-06 acordó la APROBACIÓN DEFINITIVA del presente expediente.
 Las Palmas de G.C. 25-4-07
 El Secretario de la Comisión



DILIGENCIA: Para hacer constar que la presente documentación corresponde a la Modificación del Plan Operativo del Plan General de Ordenación de Tinajo, aprobado provisionalmente por acuerdo plenario de fecha 06 de julio de 2006.



Alegación	COD: 000043
Nº REGISTRO DE ENTRADA: 247	FECHA: 27-ene-06

DATOS DEL ALEGANTE

APELLIDOS, NOMBRE: M^a Carmen Cabrera Barrera, Comunidad de Herederos **NIF:** 516
RAZÓN SOCIAL:

DOMICILIO: C/ Tenerife, nº 7 -1º - C 14

POBLACIÓN: Arrecife de Lanzarote **CÓDIGO POSTAL:**

PROVINCIA: Las Palmas de Gran Canaria **TELÉFONO:**

DATOS DEL REPRESENTANTE

APELLIDOS, NOMBRE: Borges Cabrera, Benita M^a **NIF:** 42912474- V

SITUACIÓN

ZONA: Tinajo **LUGAR:** San Roque
NUCLEO: **EMPLAZAMIENTO:**

SÍNTESIS DEL ESCRITO

Que se excluya de la Unidad de Actuación La Cañada la parcela de su propiedad afectada por la delimitación de una vía.

INFORME

En relación a la afectación de su propiedad incluida en la unidad de actuación de La Cañada se indica que la delimitación de una unidad de actuación coloca los terrenos en situación de reparcelación; mediante la reparcelación se agrupan las fincas comprendidas en una unidad de actuación para su nueva división ajustada al planeamiento, con adjudicación de las nuevas resultantes, constitutivas urbanísticamente de parcelas o solares, a los que deban ser beneficiarios en proporción a sus respectivos derechos.

Por lo tanto a la alegante se le adjudicará una parcela en donde pueda materializar el aprovechamiento que le corresponda.

Además se señala que el ámbito de la Unidad de Actuación se ha redelimitado incluyendo la totalidad de la propiedad de la alegante.

PROPUESTA

Desestimar la alegación en el sentido indicado en el informe.

La Comisión de Ordenación del Territorio y Medio Ambiente de Canarias, en sesión de fecha 20-12-06 acordó la APROBACIÓN DEFINITIVA del presente expediente.
 Las Palmas de G.C. 25-403
 El Secretario de la Comisión



DILIGENCIA: Para hacer constar que la presente documentación corresponde a la Modificación del Plan Operativo del Plan General de Ordenación de Tinajo, aprobado provisionalmente por acuerdo plenario de fecha 06 de julio de 2006.
 Tinajo, 27 de enero de 2006



Alegación	COD: 000044
Nº REGISTRO DE ENTRADA: 251	FECHA: 27-ene-06

DATOS DEL ALEGANTE

APELLIDOS, NOMBRE: Morales Martín, Beatriz NIF: 78543515- X
RAZÓN SOCIAL

DOMICILIO: C/ La Orilla, nº 8

POBLACIÓN: Tinajo CÓDIGO POSTAL:

PROVINCIA: Lanzarote TELÉFONO: 928840307

DATOS DEL REPRESENTANTE

APELLIDOS, NOMBRE: - NIF:

SITUACIÓN

ZONA: Tinajo LUGAR: Mancha Blanca
NUCLEO EMPLAZAMIENTO

SÍNTESIS DEL ESCRITO

Que se delimite en el Plan General la vía señalada en el plano que anexa.

INFORME

Analizada la alegación presentada se considera posible acceder a lo solicitado delimitando la vía citada en el escrito de alegación.

PROPUESTA

Estimar la alegación en el sentido indicado en el informe.

La Comisión de Ordenación del Territorio y Medio Ambiente de Canarias, en sesión de fecha **20-12-05** acordó la APROBACIÓN DEFINITIVA del presente expediente.
 Las Palmas de G.C. **05-4-06**
 El Secretario de la Comisión



DILIGENCIA: Para hacer constar que la presente documentación corresponde a la Modificación del Plan Operativo del Plan General de Ordenación de Tinajo, aprobado provisionalmente por acuerdo plenario de fecha 08 de julio de 2006.
 Tinajo, a **11 III 2006**



Alegación	COD: 000045
Nº REGISTRO DE ENTRADA: 254	FECHA: 27-ene-06

DATOS DEL ALEGANTE

APELLIDOS, NOMBRE: Ayuntamiento de Tinajo NIF:
RAZÓN SOCIAL CIF

DOMICILIO: C/ San Roque, nº 1

POBLACIÓN: Tinajo CÓDIGO POSTAL:

PROVINCIA: Lanzarote TELÉFONO: 928840021

DATOS DEL REPRESENTANTE

APELLIDOS, NOMBRE: - NIF:

SITUACIÓN

ZONA: Tinajo LUGAR: La Costa
NÚCLEO EMPLAZAMIENTO

SÍNTESIS DEL ESCRITO

Que se excluya la parcela de su propiedad de la Unidad de Actuación La Costa 1 y se clasifique como Suelo Urbano Consolidado.

INFORME

El informe emitido por la Comisión de Ordenación del Territorio y Medio Ambiente de Canarias de fecha 25 de junio de 2003 exigió, entre otros extremos y, a fin de aprobar definitivamente y de forma parcial el Plan General de Ordenación de Tinajo el Plan General de Ordenación de Tinajo la delimitación de la zona de La Costa 1 como suelo urbano no consolidado a desarrollar mediante Unidad de Actuación.

PROPUESTA

Desestimar la alegación en el sentido indicado en el informe.

La Comisión de Ordenación del Territorio y Medio Ambiente de Canarias, en sesión de fecha **30-12-06** acordó la APROBACIÓN DEFINITIVA del presente expediente.
Las Palmas de G.C. **25-4-06**
El Secretario de la Comisión



DILIGENCIA: Para hacer constar que la presente documentación corresponde a la Modificación del Plan Operativo del Plan General de Ordenación de Tinajo, aprobado provisionalmente por acuerdo plenario de fecha 06 de julio de 2006.
Tinajo, a **11 JUL. 2006**



[Handwritten signature]

Alegación	COD: 000046
Nº REGISTRO DE ENTRADA: 264	FECHA: 27-ene-06

DATOS DEL ALEGANTE

APELLIDOS, NOMBRE: Ayuntamiento de Tinajo **NIF:**
RAZÓN SOCIAL **CIF**

DOMICILIO: C/ San Roque, nº 1

POBLACIÓN: Tinajo **CÓDIGO POSTAL:**

PROVINCIA: Lanzarote **TELÉFONO:** 928840021

DATOS DEL REPRESENTANTE

APELLIDOS, NOMBRE: - **NIF:**

SITUACIÓN

ZONA: El Cuchillo **LUGAR:** El Cuchillo
NUCLEO **EMPLAZAMIENTO**

SÍNTESIS DEL ESCRITO

Que se mantenga el trazado de la vía señalada en el plano que anexa.

INFORME

Analizada la alegación presentada se indica que el trazado de la vía establecido por el Plan General no afecta a la parcela propiedad del alegante, por lo que se mantiene dicha vía según el trazado del Plan General.


PROPUESTA

Estimar parcialmente la alegación en el sentido indicado en el informe.

La Comisión de Ordenación del Territorio y Medio Ambiente de Canarias, en sesión de fecha 20-12-06 acordó la APROBACIÓN DEFINITIVA del presente expediente.
 Las Palmas de G.C. 25-4-07
 El Secretario de la Comisión



DILIGENCIA: Para hacer constar que la presente documentación corresponde a la Modificación del Plan Operativo del Plan General de Ordenación de Tinajo, aprobado provisionalmente por acuerdo plenario de fecha 06 de julio de 2006.
 Tinajo, a 11 JUL. 2006



Alegación	COD: 000047
Nº REGISTRO DE ENTRADA: 324	FECHA: 02-feb-06

DATOS DEL ALEGANTE

APELLIDOS, NOMBRE: Bethencourt Toribio, Francisco y otros **NIF:** 42589002-V
RAZÓN SOCIAL

DOMICILIO: Avda. José Mesa y López, nº 11 - 6º B

POBLACIÓN: Arrecife de Lanzarote **CÓDIGO POSTAL:** 35006

PROVINCIA: Las Palmas de Gran Canaria **TELÉFONO:**

DATOS DEL REPRESENTANTE

APELLIDOS, NOMBRE: - **NIF:**

SITUACIÓN

ZONA: Tinajo **LUGAR:** San Roque
NÚCLEO **EMPLAZAMIENTO**

SÍNTESIS DEL ESCRITO

Como copropietario de un solar sito en la Cañada, manifiesta que el Ayuntamiento ocupó terrenos de su propiedad asfaltando una calle de 8 metros de ancho sin negociación ni indemnización alguna y además tiene previsto abrir otra vía por el lindero naciente del solar, ante lo cual solicita que de mutuo acuerdo se valoren los metros cuadrados ocupados, o bien, que a los terrenos situados a ambos lados de la calle se les otorgue el carácter de solar para poder edificar.

INFORME

Analizada la alegación presentada se indica que la vía citada en el escrito de alegación ha sido incluida en el ámbito de la Unidad de Actuación La Cañada. En este sentido la inclusión de la vía generará aprovechamiento en favor del alegante, y que materializará en la parcela que se le adjudique una vez se desarrolle la misma.


PROPUESTA

Estimar parcialmente la alegación en el sentido indicado en el informe.

La Comisión de Ordenación del Territorio y Medio Ambiente de Canarias, en sesión de fecha **20-12-06** acordó la APROBACIÓN DEFINITIVA del presente expediente.
 Las Palmas de G.C. **25-4-07**
 El Secretario de la Comisión



DILIGENCIA: Para hacer constar que la presente documentación corresponde a la Modificación del Plan Operativo del Plan General de Ordenación de Tinajo, aprobado provisionalmente por acuerdo plenario de fecha 06 de julio de 2006.
 Tinajo, a **11 JUL 2006**



Alegación	COD:	000048
Nº REGISTRO DE ENTRADA: 325	FECHA:	02-feb-06

DATOS DEL ALEGANTE

APELLIDOS, NOMBRE: León Bethencourt, Toribio NIF: 42584670-D
RAZÓN SOCIAL

DOMICILIO: Plaza de San Bernardo, nº 6 - 7º C

POBLACIÓN: Arrecife de Lanzarote CÓDIGO POSTAL:

PROVINCIA: Las Palmas de Gran Canaria TELÉFONO:

DATOS DEL REPRESENTANTE

APELLIDOS, NOMBRE: - NIF:

SITUACIÓN

ZONA: Tinajo LUGAR: San Roque
NUCLEO EMPLAZAMIENTO

SÍNTESIS DEL ESCRITO

Como copropietario de un solar sito en la Cañada, manifiesta que el Ayuntamiento ocupó terrenos de su propiedad asfaltando una calle de 8 metros de ancho sin negociación ni indemnización alguna y además tiene previsto abrir otra vía por el lindero naciente del solar, ante lo cual solicita que de mutuo acuerdo se valoren los metros cuadrados ocupados, o bien, que a los terrenos situados a ambos lados de la calle se les otorgue el carácter de solar para poder edificar.

INFORME

Analizada la alegación presentada se indica que la vía citada en el escrito de alegación ha sido incluida en el ámbito de la Unidad de Actuación La Cañada. En este sentido la inclusión de la vía generará aprovechamiento en favor del alegante, y que materializará en la parcela que se le adjudique una vez se desarrolle la misma.


PROPUESTA

Estimar parcialmente la alegación en el sentido indicado en el informe.

La Comisión de Ordenación del Territorio y Medio Ambiente de Canarias, en sesión de fecha **20-12-06** acordó la **APROBACIÓN DEFINITIVA** del presente expediente.
 Las Palmas de G.C. **25-4-07**
 El Secretario de la Comisión



DILIGENCIA: Para hacer constar que la presente documentación corresponde a la Modificación del Plan Operativo del Plan General de Ordenación de Tinajo, aprobado provisionalmente por acuerdo plenario de fecha 06 de julio de 2006.
 Tinajo, a **11 JUL 2006**



Alegación	COD: 000049
Nº REGISTRO DE ENTRADA: 340	FECHA: 03-feb-06

DATOS DEL ALEGANTE

APELLIDOS, NOMBRE: Curbelo Rodríguez, Mercedes y otra
RAZÓN SOCIAL: **NIF:** 45551602- X
CIF:

DOMICILIO: Avda. Los Volcanes, nº 8

POBLACIÓN: Tinajo **CÓDIGO POSTAL:**

PROVINCIA: Lanzarote **TELÉFONO:** 928840920 / 670352549

DATOS DEL REPRESENTANTE

APELLIDOS, NOMBRE: - **NIF:**

SITUACIÓN

ZONA: Tinajo **LUGAR:** San Roque
NUCLEO: **EMPLAZAMIENTO:**

SÍNTESIS DEL ESCRITO

Manifiesta que por error se ha calificado el inmueble de su propiedad destinado actualmente a uso residencial y comercial como equipamiento docente, por lo que solicita que se corrija tal error.

INFORME

Analizada la alegación presentada se considera posible acceder a lo solicitado corrigiendo el error detectado por la alegante.

PROPUESTA

Estimar la alegación en el sentido indicado en el informe.

La Comisión de Ordenación del Territorio y Medio Ambiente de Canarias, en sesión de fecha 20-12-06 acordó la APROBACIÓN DEFINITIVA del presente expediente.
 Las Palmas de G.C. 25-4-07
 El Secretario de la Comisión



DILIGENCIA: Para hacer constar que la presente documentación corresponde a la Modificación del Plan Operativo del Plan General de Ordenación de Tinajo, aprobado provisionalmente por acuerdo plenario de fecha 06 de julio de 2006.
 Tinajo, a

11 JUL 2006



Alegación	COD: 000050
Nº REGISTRO DE ENTRADA: 341	FECHA: 03-feb-06

DATOS DEL ALEGANTE

APELLIDOS, NOMBRE: Curbelo Rodríguez, Mercedes y otra
RAZÓN SOCIAL:

NIF: 45551602-X
CIF:

DOMICILIO: Avda. Los Volcanes, nº 8

POBLACIÓN: Tinajo **CÓDIGO POSTAL:**

PROVINCIA: Lanzarote **TELÉFONO:** 928840920 / 670352549

DATOS DEL REPRESENTANTE

APELLIDOS, NOMBRE: - **NIF:**

SITUACIÓN

ZONA: La Santa **LUGAR:** La Santa
NÚCLEO **EMPLAZAMIENTO**

SÍNTESIS DEL ESCRITO

Que se modifique el trazado o se elimine la vía señalada en el plano que adjunta.

INFORME

La correcta funcionalidad de la trama viaria en la zona objeto de la alegación exige el mantenimiento de la vía, por lo que no puede accederse a lo solicitado.

PROPUESTA

Desestimar la alegación en el sentido indicado en el informe.

La Comisión de Ordenación del Territorio y Medio Ambiente de Canarias, en sesión de fecha **30-12-05** acordó la APROBACIÓN DEFINITIVA del presente expediente.
 Las Palmas de G.C. **35-409**
 El Secretario de la Comisión



DILIGENCIA: Para hacer constar que la presente documentación corresponde a la Modificación del Plan Operativo del Plan General de Ordenación de Tinajo, aprobado provisionalmente por acuerdo plenario de fecha 06 de julio de 2006.
 Tinajo, a **11 JUL 2006**



INFORME POR ALEGANTE

La Comisión de Ordenación del Territorio
y Medio Ambiente de Canarias, en sesión
de fecha **20-12-06**
acordó la APROBACIÓN DEFINITIVA del
presente expediente.
Las Palmas de G.C. **25-4-07**
El Secretario de la Comisión



DILIGENCIA: Para hacer constar que la presente
documentación corresponde a la Modificación del
Plan Operativo del Plan General de Ordenación
de Tinajo, aprobado provisionalmente por acuerdo
plenario de fecha 08 de julio de 2006.
Tinajo, a

11 JUL 2006

El Secretario.



MODIFICACIÓN PLAN OPERATIVO P.G.O TINAJO

Informe por Alegante

Fecha del Informe: 05/07/2006

Sugerencia	Fecha	Zona - Nucleo	Lugar de emplazamiento
<i>Almaraz Gómez, Jesús</i>			11674981 - C
000018	23-dic-05	La Vegueta	La Vegueta
<i>Armas Barreto, Purificación</i>			42916537 - D
000042	27-ene-06	La Vegueta	La Vegueta
<i>Ayuntamiento de Tinajo</i>			
000045	27-ene-06	Tinajo	La Costa
000046	27-ene-06	El Cuchillo	El Cuchillo
<i>Bermúdez Duque, José Carmelo y otro</i>			45532665 - W
000010	27-oct-05	La Vegueta	La Vegueta
<i>Bernal Quintero, José A</i>			42912402 - Z
000013	28-oct-05	Tinajo	Tajaste
<i>Bethencourt Toribio, Francisco y otros</i>			42589002 - V
000047	02-feb-06	Tinajo	San Roque
<i>Cabrera Armas, Pedro y otros</i>			42706482 - J
000035	20-ene-06	Tinajo	San Roque
<i>Cabrera García, Víctor</i>			29202856 - D
000008	27-oct-05	Tinajo	San Roque
<i>Cabrera Pío, Teresita del Niño Jesús</i>			78454528 - X
000007	27-oct-05	Tinajo	San Roque
<i>Casares Santos, M^a Tomasa</i>			35223858 - W
000041	26-ene-06	Tinajo	La Costa
<i>Curbelo Rodríguez, Mercedes y otra</i>			45551602 - X
000049	03-feb-06	Tinajo	San Roque
000050	03-feb-06	La Santa	La Santa
<i>Delgado Duque, Francisco</i>			42610688 - Z
000014	29-oct-05	La Vegueta	La Vegueta

DILIGENCIA: Para hacer constar que la presente documentación corresponde a la Modificación del Plan Operativo del Plan General de Ordenación de Tinajo, Aprobado provisionalmente por acuerdo plenario de fecha 06 de julio de 2006.

20 JUL 2006
 Ayuntamiento de Tinajo
 El Secretario



La Comisión de Ordenación del Territorio y Medio Ambiente de Canarias, en sesión de fecha 30-12-06 acordó la APROBACIÓN DEFINITIVA del presente expediente.


Las Palmas de G.C. 05-4-07
 El Secretario de la Comisión



<i>Sugerencia</i>	<i>Fecha</i>	<i>Zona - Nucleo</i>	<i>Lugar de emplazamiento</i>
-------------------	--------------	----------------------	-------------------------------

<i>Duarte Andueza, María Jesús</i>			78454511 - Q
000006	26-oct-05	Tinajo	La Costa
<i>Duarte Guillén, Carlos</i>			45550508 - C
000012	28-oct-05	Tinajo	La Vegueta
<i>Duarte Pérez, María de Las Nieves</i>			78544394 - S
000005	25-oct-05	Tinajo	La Costa
000028	16-ene-06	Tinajo	La Costa
<i>Fernández de León, Roberto</i>			45531769 - A
000017	03-nov-05	Tinguatón	Tinguatón
<i>Fernández Román, Isabel y otros</i>			42907999 - G
000001	10-oct-05	Tinajo	Mancha Blanca
<i>Ferrer Acosta, María Dolores</i>			42912583 - B
000009	27-oct-05	Tinajo	San Roque
<i>Guillen Armas, Ramón</i>			42901735 - L
000030	17-ene-06	El Cuchillo	El Cuchillo
<i>Guillén Morales, Miguel</i>			42609866 - C
000020	04-ene-06	Tinajo	Tajaste
<i>Hernández Spínola, Francisco</i>			42905912 - X
000016	29-oct-05	La Vegueta	La Vegueta
<i>León Bethencourt, Toribio</i>			42584670 - D
000048	02-feb-06	Tinajo	San Roque
<i>Mª Carmen Cabrera Barrera, Comunidad</i>			
000043	27-ene-06	Tinajo	San Roque
<i>Martín Pérez, Mª Jesús</i>			78454527 - D
000027	13-ene-06	Tinajo	La Costa
<i>Morales Acuña, Juana</i>			42610051 - K
000021	05-ene-06	Tinajo	La Laguna
<i>Morales Martín, Beatriz</i>			78543515 - X
000044	27-ene-06	Tinajo	Mancha Blanca
<i>Morales Martín, Mª Isabel</i>			45550600 - C

OBLIGACION: Para hacer constar que la presente documentación corresponde a la Modificación del Plan Operativo del Plan General de Ordenación de Tinajo, aprobado provisionalmente por acuerdo plenario de fecha 06 de julio de 2006.



La Comisión de Ordenación del Territorio y Medio Ambiente de Canarias, en sesión de fecha 20-12-06 acordó la APROBACIÓN DEFINITIVA del presente expediente.

La Laguna, a las Palmas de G.C., 05-1-07
 El Secretario de la Comisión



<i>Sugerencia</i>	<i>Fecha</i>	<i>Zona - Nucleo</i>	<i>Lugar de emplazamiento</i>
-------------------	--------------	----------------------	-------------------------------

000036	20-ene-06	Tinajo	Manchá Blanca
--------	-----------	--------	---------------

Oliva Rodríguez, María Rosa 42910299 - G

000037	23-ene-06	Tinajo	San Roque
--------	-----------	--------	-----------

Olivero Guillen, Josefina 78436250 - V

000032	17-ene-06	El Cuchillo	El Cuchillo
--------	-----------	-------------	-------------

Olivero Martín, Roque 42905427 - P

000019	03-ene-06	Tinajo	Mancha Blanca
--------	-----------	--------	---------------

Pacheco Cabrera, Carmen 78454985 - F

000004	26-oct-05	Tinajo	La Laguneta
--------	-----------	--------	-------------

Pellise Viña, Juana 37648446 - E

000025	13-ene-06	Tinajo	Tajaste
--------	-----------	--------	---------

Perdomo Cabrera, Antonio Alexy 45553380 - V

000022	09-ene-06	Tinajo	Tajaste
--------	-----------	--------	---------

Perdomo Rodríguez, Luis 42610312 - Y

000015	29-oct-05	Tinajo	San Roque
--------	-----------	--------	-----------

Pérez Fanay, M^a Dolores 78453690 - T

000024	10-ene-06	Tinajo	Mancha Blanca
--------	-----------	--------	---------------

Pérez Olivero, José Antonio 45532278 - Y

000029	17-ene-06	El Cuchillo	El Cuchillo
--------	-----------	-------------	-------------

000031	17-ene-06	El Cuchillo	El Cuchillo
--------	-----------	-------------	-------------

000040	26-ene-06	El Cuchillo	El Cuchillo
--------	-----------	-------------	-------------

Pérez Viñoly, Fortunato 78548301 - N

000023	10-ene-06	El Cuchillo	El Cuchillo
--------	-----------	-------------	-------------

Quintero Pérez, Ramón y otros 42900252 - P

000034	20-ene-06	Tinajo	Tajaste
--------	-----------	--------	---------

Rivera Rodríguez, Francisco Manuel 42907508 - L


000002	20-oct-05	La Vegueta	Yuco
--------	-----------	------------	------

Rodríguez Betancourt, Francisco 42610756 - J

000033	17-ene-06	El Cuchillo	El Cuchillo
--------	-----------	-------------	-------------

Romero Duarte, Aquilino 78454250 - P

DELEGACIÓN: Para hacer constar que la presente documentación corresponde a la Modificación del Plan Operativo del Plan General de Ordenación de Tinajo, aprobado provisionalmente por acuerdo de Pleno del Ayuntamiento de Tinajo, a 11 de julio de 2006.




La Comisión de Ordenación del Territorio y Medio Ambiente de Canarias, en sesión de fecha 20-10-06 acordó la APROBACIÓN DEFINITIVA del presente expediente. Las Palmas de G.C. 25-4-07



<i>Sugerencia</i>	<i>Fecha</i>	<i>Zona - Nucleo</i>	<i>Lugar de emplazamiento</i>
000039	26-ene-06	Tinajo	La Laguneta
		<i>Saavedra Medina, Moisés Jesús</i>	<i>45553433 - R</i>
000011	28-oct-05	Tinajo	El Calvario
		<i>Sánchez Merino, Yaiza</i>	<i>45555559 - B</i>
000003	25-oct-05	El Cuchillo	El Cuchillo
		<i>Segura Calzada, Rafael</i>	<i>9796365 - K</i>
000026	13-ene-06	Tinajo	Tajaste
		<i>Toribio Alayón, María Isabel y otro</i>	<i>45531368 - Q</i>
000038	23-ene-06	Tinajo	Tajaste



DILIGENCIA: Para hacer constar que la presente documentación corresponde a la Modificación del Plan Operativo del Plan General de Ordenación de Tinajo, aprobado provisionalmente por acuerdo plenario de fecha 06 de julio de 2006.
Tinajo, a



La Comisión de Ordenación del Territorio y Medio Ambiente de Canarias, en sesión de fecha *20-12-06* acordó la APROBACIÓN DEFINITIVA del presente expediente.
Las Palmas de G.C. *25-4-07*
El Secretario de la Comisión



[Handwritten signature]

INFORME POR CÓDIGO DE ALEGACIÓN



DILIGENCIA: Para hacer constar que la presente documentación corresponde a la Modificación del Plan Operativo del Plan General de Ordenación de Tinajo, aprobado provisionalmente por acuerdo plenario de fecha 06 de julio de 2006.

Tinajo, a

11 JUL 2006

El Secretario,



La Comisión de Ordenación del Territorio y Medio Ambiente de Canarias, en sesión de fecha 30-12-06 acordó la APROBACIÓN DEFINITIVA del presente expediente Las Palmas de S.C. 25-4-07
El Secretario de la Comisión



MODIFICACIÓN PLAN OPERATIVO P.G.O TINAJO

Informe por Código de Alegación

Fecha del Informe: 05/07/2006


Alegación	Fecha	Zona - Núcleo	Lugar de emplazamiento	Nombre del alegante	NIF-CIF...
000001	10-oct-05	Tinajo	Mancha Blanca	Fernández Román, Isabel y otros	42907999 - G
000002	20-oct-05	La Vegueta	Yuco	Rivera Rodríguez, Francisco Manuel	42907508 - L
000003	25-oct-05	El Cuchillo	El Cuchillo	Sánchez Merino, Yaiza	45555559 - B
000004	26-oct-05	Tinajo	La Laguneta	Pacheco Cabrera, Carmen	78454985 - F
000005	25-oct-05	Tinajo	La Costa	Duarte Pérez, María de Las Nieves	78544394 - S
000006	26-oct-05	Tinajo	La Costa	Duarte Andueza, María Jesús	78454511 - Q
000007	27-oct-05	Tinajo	San Roque	Cabrera Pío, Teresita del Niño Jesús	78454528 - X
000008	27-oct-05	Tinajo	San Roque	Cabrera García, Víctor	29202856 - D
000009	27-oct-05	Tinajo	San Roque	Ferrer Acosta, María Dolores	42912583 - B
000010	27-oct-05	La Vegueta	La Vegueta	Bermúdez Duque, José Carmelo y otro	45532665 - W
000011	28-oct-05	Tinajo	El Calvario	Saavedra Medina, Moisés Jesús	45553433 - R
000012	28-oct-05	Tinajo	La Vegueta	Duarte Guillén, Carlos	45550508 - C
000013	28-oct-05	Tinajo	Tajaste	Bernal Quintero, José A	42912402 - Z
000014	29-oct-05	La Vegueta	La Vegueta	Delgado Duque, Francisco	42610688 - Z
000015	29-oct-05	Tinajo	San Roque	Perdomo Rodríguez, Luis	42610312 - Y
000016	29-oct-05	La Vegueta	La Vegueta	Hernández Spínola, Francisco	42905942 - P
000017	03-nov-05	Tinguatón	Tinguatón	Fernández de León, Roberto	45531769 - A
000018	23-dic-05	La Vegueta	La Vegueta	Almaraz Gómez, Jesús	11874981 - X
000019	03-ene-06	Tinajo	Mancha Blanca	Olivero Martín, Roque	42905427 - P
000020	04-ene-06	Tinajo	Tajaste	Guillén Morales, Miguel	42609906 - G
000021	05-ene-06	Tinajo	La Laguneta	Morales Acuña, Juana	42610051 - X



DILIGENCIA: Para hacer constar que la presente documentación corresponde a la Modificación del Plan Operativo del Plan General de Ordenación de Tinajo, aprobado provisionalmente por acuerdo plenario de fecha 06 de julio de 2006.

Tinajo, a 11 JUL. 2006

El Secretario



Página 1 de 3

La Comisión de Ordenación del Territorio y Medio Ambiente de Canarias, en sesión de fecha 20-12-06 acordó la APROBACIÓN DEFINITIVA del presente expediente. 25-4-07 Las Palmas de G.C. El Secretario de la Comisión



Alegación	Fecha	Zona - Núcleo	Lugar de emplazamiento	Nombre del alegante	NIF-CIF...
000022	09-ene-06	Tinajo	Tajaste	Perdomo Cabrera, Antonio Alexy	45553380 - V
000023	10-ene-06	El Cuchillo	El Cuchillo	Pérez Viñoly, Fortunato	78548301 - N
000024	10-ene-06	Tinajo	Mancha Blanca	Pérez Fanay, Mª Dolores	78453690 - T
000025	13-ene-06	Tinajo	Tajaste	Pellise Viña, Juana	37648446 - E
000026	13-ene-06	Tinajo	Tajaste	Segura Calzada, Rafael	9796365 - K
000027	13-ene-06	Tinajo	La Costa	Martín Pérez, Mª Jesús	78454527 - D
000028	16-ene-06	Tinajo	La Costa	Duarte Pérez, María de Las Nieves	78544394 - S
000029	17-ene-06	El Cuchillo	El Cuchillo	Pérez Olivero, José Antonio	45532278 - Y
000030	17-ene-06	El Cuchillo	El Cuchillo	Guillen Armas, Ramón	42901735 - L
000031	17-ene-06	El Cuchillo	El Cuchillo	Pérez Olivero, José Antonio	45532278 - Y
000032	17-ene-06	El Cuchillo	El Cuchillo	Olivero Guillen, Josefina	78436250 - V
000033	17-ene-06	El Cuchillo	El Cuchillo	Rodríguez Betancourt, Francisco	42610756 - J
000034	20-ene-06	Tinajo	Tajaste	Quintero Pérez, Ramón y otros	42900252 - P
000035	20-ene-06	Tinajo	San Roque	Cabrera Armas, Pedro y otros	42706482 - J
000036	20-ene-06	Tinajo	Mancha Blanca	Morales Martín, Mª Isabel	45550600 - C
000037	23-ene-06	Tinajo	San Roque	Oliva Rodríguez, María Rosa	42910299 - G
000038	23-ene-06	Tinajo	Tajaste	Torbio Alayón, María Isabel y otro	45531368 - Q
000039	26-ene-06	Tinajo	La Laguneta	Romero Duarte, Aquilino	78454250 - P
000040	26-ene-06	El Cuchillo	El Cuchillo	Pérez Olivero, José Antonio	45532278 - Y
000041	26-ene-06	Tinajo	La Costa	Casares Santos, Mª Tomasa	35223858 - W
000042	27-ene-06	La Vegueta	La Vegueta	Armas Barreto, Purificación	42916537 - D
000043	27-ene-06	Tinajo	San Roque	Mª Carmen Cabrera Barrera, Comunida	78543513
000044	27-ene-06	Tinajo	Mancha Blanca	Morales Martín, Beatriz	42559002 - V
000045	27-ene-06	Tinajo	La Costa	Ayuntamiento de Tinajo	
000046	27-ene-06	El Cuchillo	El Cuchillo	Ayuntamiento de Tinajo	
000047	02-feb-06	Tinajo	San Roque	Bethencourt Torbio, Francisco y otros	



DILIGENCIA: Para hacer constar que la presente documentación corresponde a la Modificación del Plan Operativo del Plan General de Ordenación de Tinajo, aprobado provisionalmente por acuerdo plenario de fecha 08 de julio de 2006.

Tinajo, 10 de Julio de 2006
El Secretario,
[Signature]

La Comisión de Ordenación del Territorio y Medio Ambiente de Canarias, en sesión de fecha 30-12-06 acordó la APROBACIÓN DEFINITIVA del presente expediente.
Las Palmas de G.C. 25-4-07
El Secretario de la Comisión



Alegación	Fecha	Zona - Núcleo	Lugar de emplazamiento	Nombre del alegante	NIF-CIF...
000048	02-feb-06	Tinajo	San Roque	León Bethencourt, Toribio	42584670 - D
000049	03-feb-06	Tinajo	San Roque	Curbelo Rodríguez, Mercedes y otra	45551602 - X
000050	03-feb-06	La Santa	La Santa	Curbelo Rodríguez, Mercedes y otra	45551602 - X



DILIGENCIA: Para hacer constar que la presente documentación corresponde a la Modificación del Plan Operativo del Plan General de Ordenación de Tinajo, aprobado provisionalmente por acuerdo plenario de fecha 06 de julio de 2006.
Tinajo, a **11 JUL. 2006**



El Secretario,

La Comisión de Ordenación del Territorio y Medio Ambiente de Canarias, en sesión de fecha **20-12-06** acordó la APROBACIÓN DEFINITIVA del presente expediente.
Las Palmas de G.C. **25-4-07**
El Secretario de la Comisión

[Handwritten signature]

