

ANEXO:
EDIFICACIONES INCLUIDAS EN ÁMBITOS
SINGULARES

La Comisión de Ordenación del Territorio
y Medio Ambiente de Canarias, en sesión
de fecha 05-11-2003
acordó la APROBACIÓN DEFINITIVA del
presente expediente.
Las Palmas de G.C. 02-06-2004
El Secretario de la Comisión



DILIGENCIA: Para hacer constar que la presente documentación corresponde al Plan General de Ordenación del Municipio de Tinajo, Texto Refundido, que consiste: 1º) Las correcciones establecidas en el punto 1º, del acuerdo adoptado por la Comisión de Ordenación del Territorio y Medio Ambiente de Canarias de fecha 25 de junio de 2003, y aprobadas por acuerdo plenario de esta Corporación de fecha 31 de julio de 2003. 2º) Las subsanaciones y correcciones que quedaron en suspenso en el punto nº. 2 del acuerdo de la Comisión referido, y que han sido aprobadas provisionalmente por acuerdo plenario de esta Corporación de fecha 19 de noviembre de 2003.

Tinajo, a 25 SET. 2003

El Secretario



EDIFICACIONES INCLUIDAS EN ÁMBITO DEL PLAN ESPECIAL DE PROTECCIÓN DE TENESAR

La Comisión de Ordenación del Territorio
y Medio Ambiente de Canarias, en sesión
de fecha **05-11-2003**
acordó la APROBACIÓN DEFINITIVA del
presente expediente.
Las Palmas de G.C. **02-06-2004**
El Secretario de la Comisión



DICHADE: Para hacer constar que la presente
documentación corresponde a la
Comisión de Ordenación del Territorio y Medio Ambiente del
Municipio de Tinajo, Tenso Redundado, que consiste: 1º) Las
correcciones establecidas en el punto 1º, del acuerdo adoptado por la
Comisión de Ordenación del Territorio y Medio Ambiente de
Canarias de fecha 25 de junio de 2003, y aprobadas por acuerdo
plenario de esta Corporación de fecha 31 de julio de 2003. 2º) Las
subsanciones y correcciones que quedaron en suspenso en el punto
nº. 2 del acuerdo de la Comisión referido, y que han sido aprobadas
provisionalmente por acuerdo plenario de esta Corporación de
19 de septiembre de 2003.

Tinajo, a **25 SET. 2003**

El Secretario



DESARROLLO DEL DECRETO 11/1997

CENSO DE EDIFICACIONES NO AMPARADAS POR LICENCIA

ANEXO: EDIFICACIONES INCLUIDAS EN ÁMBITOS SINGULARES

La Comisión de Ordenación del Territorio y Medio Ambiente de Canarias, en sesión de fecha 05-11-2003

acordó la APROBACIÓN DEFINITIVA del presente expediente

Las Palmas de G.C. 03-06-2004
El Secretario de la Comisión

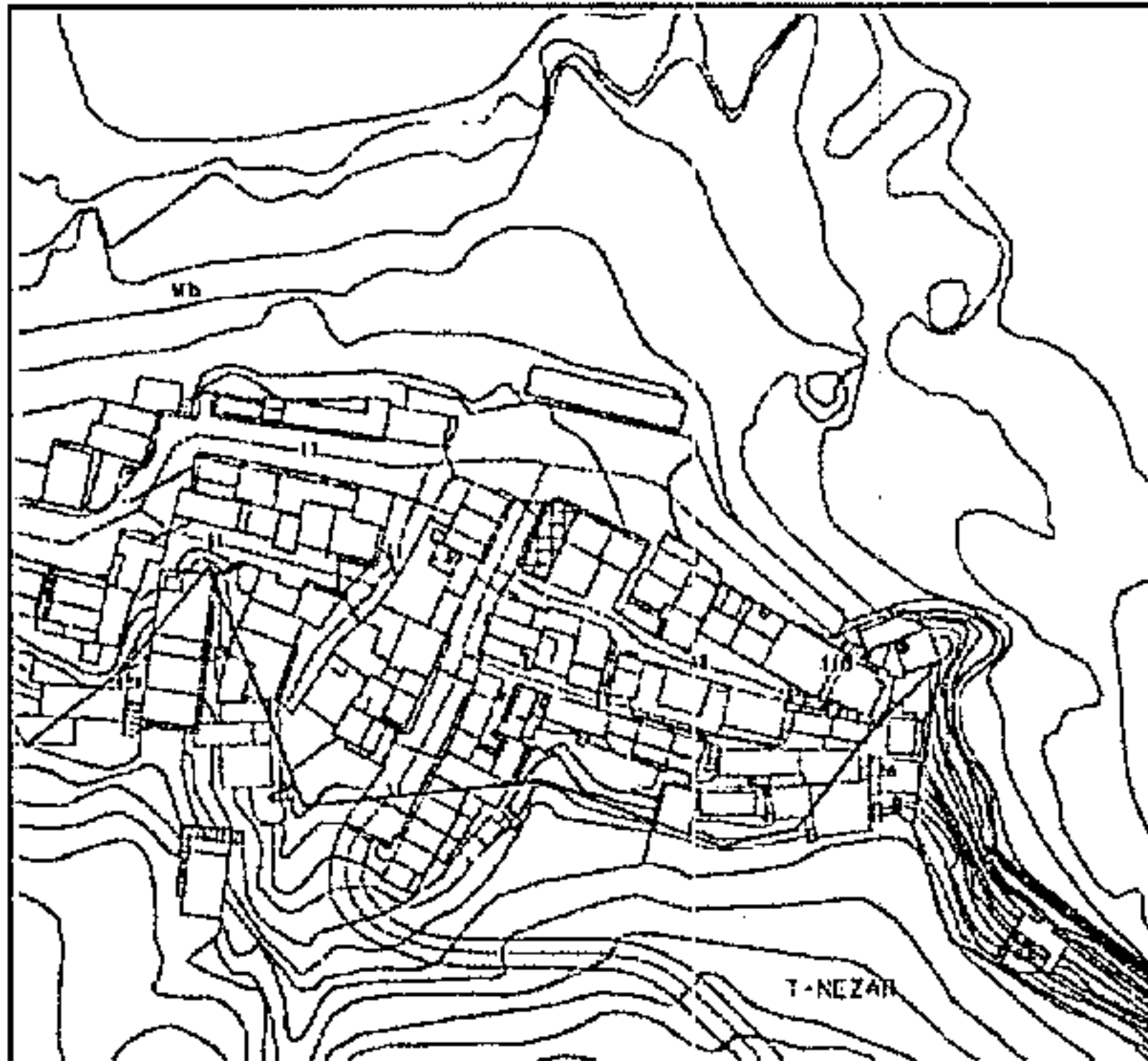
TINAJO

ORDENACIÓN

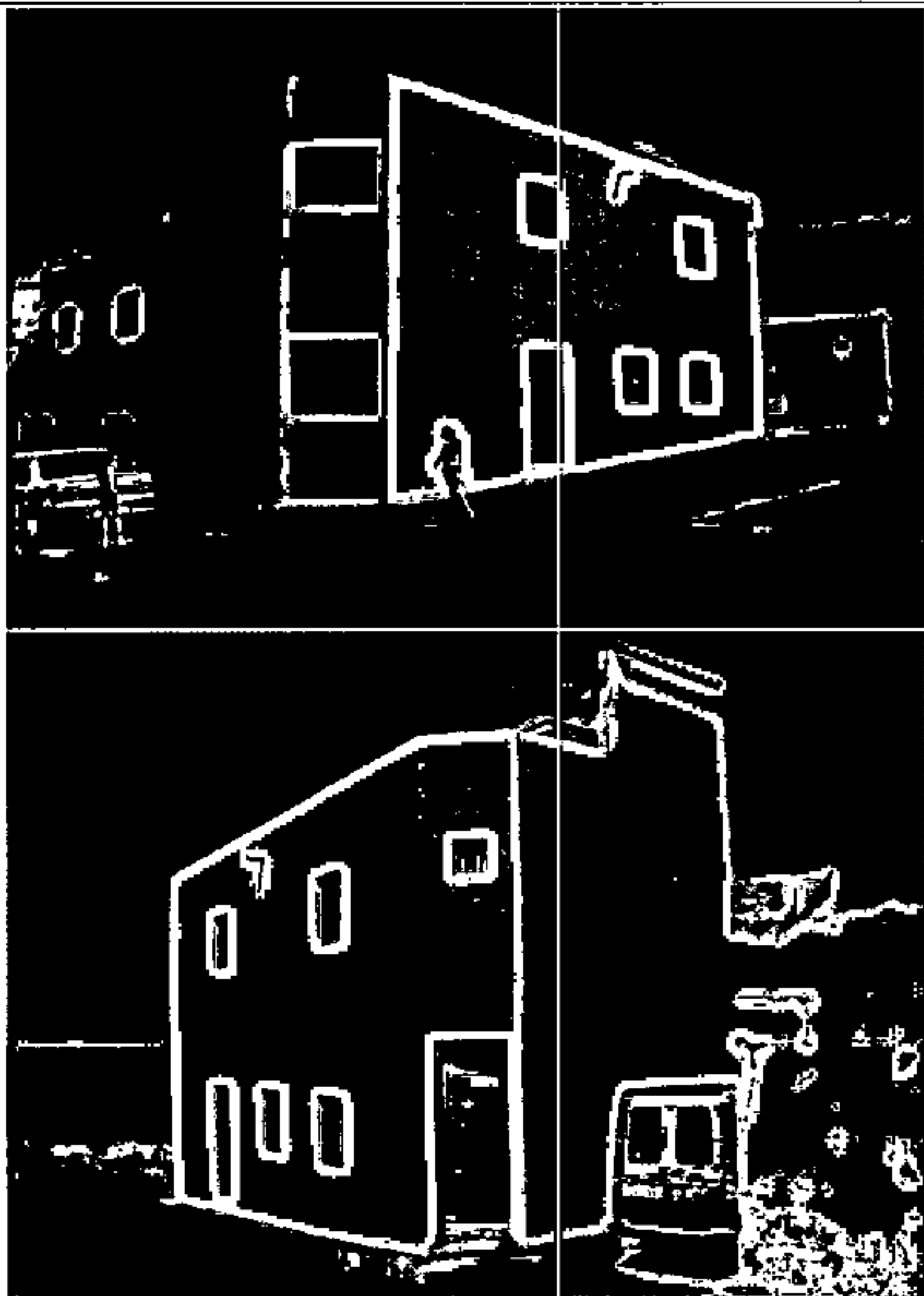
EDIFICACIONES EN SUELO RÚSTICO EXCLUIDO ASENTAMIENTOS RURALES

PLANEAMIENTO VIGENTE

E:1/2.000



IMÁGENES



DATOS IDENTIFICATIVOS

EXP. 2.503

DIRECCIÓN:

NÚCLEO/ÁMBITO:

Tenésar

PROPIETARIO O PROMOTOR:

Martín Aguiar, Tomás

PLANEAMIENTO URBANÍSTICO:

INSTRUMENTO DE ORDENACIÓN: Plan General de Ordenación (T.R.) y Plan Especial de Protección de Tenésar

CLASIFICACIÓN DEL SUELO:

Rústico

CATEGORÍA DEL SUELO:

Protección Cultural

UNIDAD DE ACTUACIÓN:

No

DOMINIO PÚBLICO O SERV. DE PROTECCIÓN:

Si

ESPACIO NATURAL PROTEGIDO:

No

NORMATIVA URBANÍSTICA:

TIPOLOGÍA DE LA EDIFICACIÓN:

PARCELA MÍNIMA:

SUPERFICIE:

FRENTE:

CÍRCULO (DIÁMETRO):

SUPERFICIE OCUPABLE:

SUPERFICIE EDIFICABLE:

ALTURA REGULADORA:

PLANTAS:

METROS:

CAUSAS DE INCUMPLIMIENTO

DOCUMENTACIÓN

Para hacer constar que la presente documentación corresponde al Plan General de Ordenación del

MEDIDAS CORRECTORAS (CONDICIONES DE ADECUACIÓN TERRITORIAL Y URBANÍSTICAS)

documentación correspondiente al Plan General de Ordenación del Territorio y Medio Ambiente de Canarias de fecha 25 de junio de 2003, y aprobadas por acuerdo plenario de esta Corporación de fecha 31 de julio de 2003. 2º) Las subsanaciones y correcciones que quedaron en suspenso en el punto nº. 2 del acuerdo de la Comisión referido, y que han sido aprobadas provisionalmente por acuerdo plenario de esta Corporación

19 de septiembre de 2003.

Tinajo, a 25 SET. 2003

PLAN GENERAL DE ORDENACIÓN (T.R.)

El Secretario



JULIO 2003

La Comisión de Ordenación del Territorio y Medio Ambiente de Canarias, en sesión de fecha **05-11-2003** acordó la APROBACIÓN DEFINITIVA del presente expediente.

DESARROLLO DEL DECRETO 11/1997

CENSO DE EDIFICACIONES NO AMPARADAS POR LICENCIA


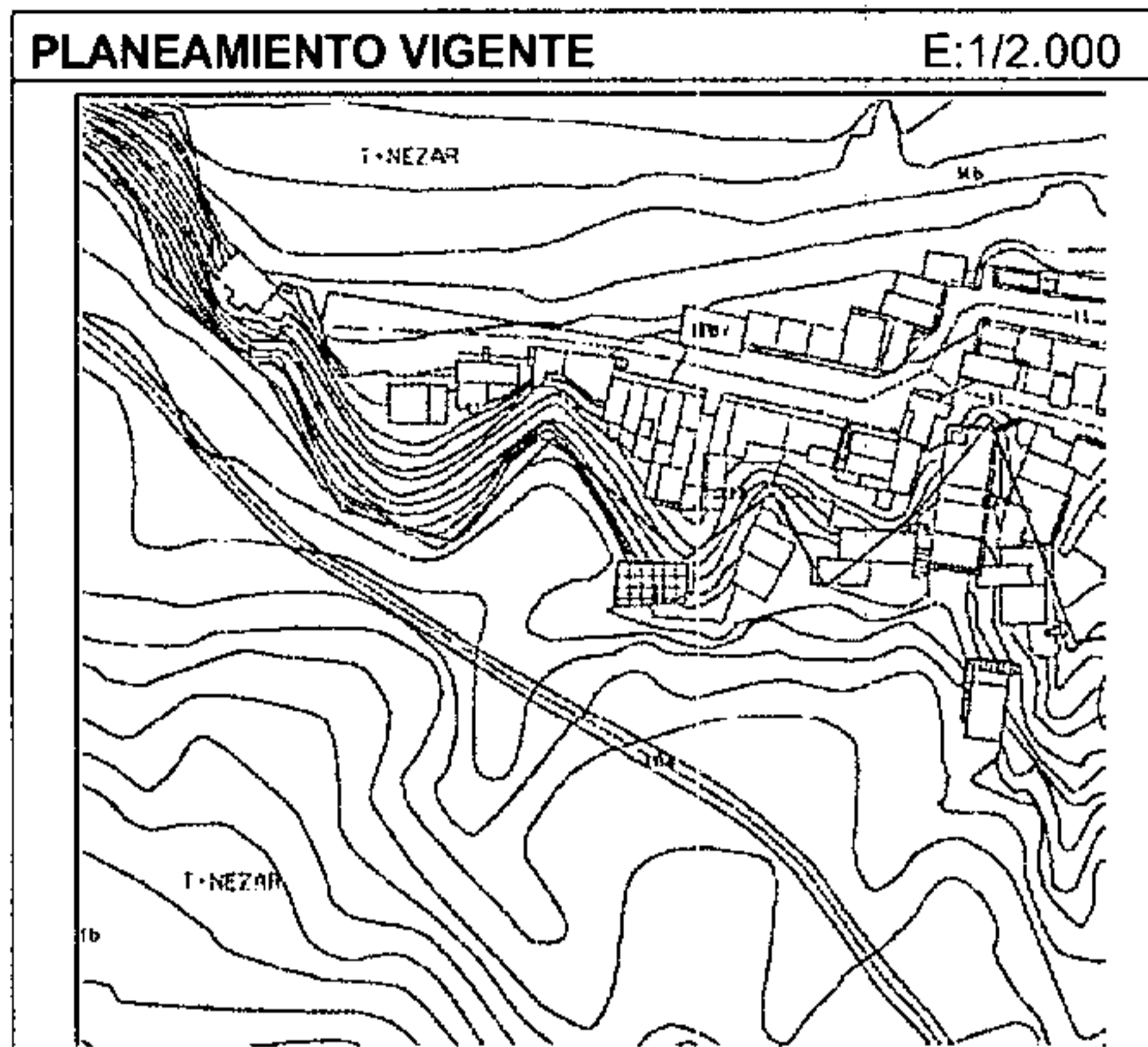
ANEXO: EDIFICACIONES INCLUIDAS EN ÁMBITOS SINGULARES

Las Palmas de G.C. a 06-06-2004
El Secretario de la Comisión



TINAJO
ORDENACIÓN


EDIFICACIONES EN SUELO RÚSTICO EXCLUIDO ASENTAMIENTOS RURALES



DATOS IDENTIFICATIVOS		EXP. 2.504
DIRECCIÓN:		
NÚCLEO/ÁMBITO:		Tenésar
PROPIETARIO O PROMOTOR:		Curbelo Perdomo, Dionisio
PLANEAMIENTO URBANÍSTICO:		
INSTRUMENTO DE ORDENACIÓN:		Plan General de Ordenación (T.R.) y Plan Especial de Protección de Tenésar
CLASIFICACIÓN DEL SUELO:		Rústico
CATEGORÍA DEL SUELO:		Protección Cultural
UNIDAD DE ACTUACIÓN:		No
DOMINIO PÚBLICO O SERV. DE PROTECCIÓN:		Si
ESPACIO NATURAL PROTEGIDO:		No
NORMATIVA URBANÍSTICA:		
TIPOLOGÍA DE LA EDIFICACIÓN:		
PARCELA MÍNIMA:		
		SUPERFICIE:
		FRENTE:
		CÍRCULO (DIÁMETRO):
SUPERFICIE OCUPABLE:		
SUPERFICIE EDIFICABLE:		
ALTURA REGULADORA:		
		PLANTAS:
		METROS:
CAUSAS DE INCUMPLIMIENTO		
DOCUMENTACIÓN		

MEDIDAS CORRECTÓRAS (CONDICIONES DE ADECUACIÓN TERRITORIAL Y URBANÍSTICAS)
 a) Las medidas correctoras contempladas en el punto 1º, del acuerdo adoptado por la Comisión de Ordenación del Territorio y Medio Ambiente de Canarias de fecha 25 de junio de 2003, y aprobadas por acuerdo plenario de esta Corporación de fecha 31 de julio de 2003. 2º) Las subsanaciones y correcciones que quedaron en suspenso en el punto nº. 2 del acuerdo de la Comisión referido, y que han sido anuladas provisionalmente por acuerdo plenario de esta Corporación de fecha 19 de septiembre de 2003.

Tinajo, a **25 SET. 2003**
 PLAN GENERAL DE ORDENACIÓN (T.R.)

El Secretario 
 JULIO 2003

DESARROLLO DEL DECRETO 11/1997

CENSO DE EDIFICACIONES NO AMPARADAS POR LICENCIA

ANEXO: EDIFICACIONES INCLUIDAS EN ÁMBITOS SINGULARES

EDIFICACIONES EN SUELO RÚSTICO EXCLUIDO ASENTAMIENTOS RURALES

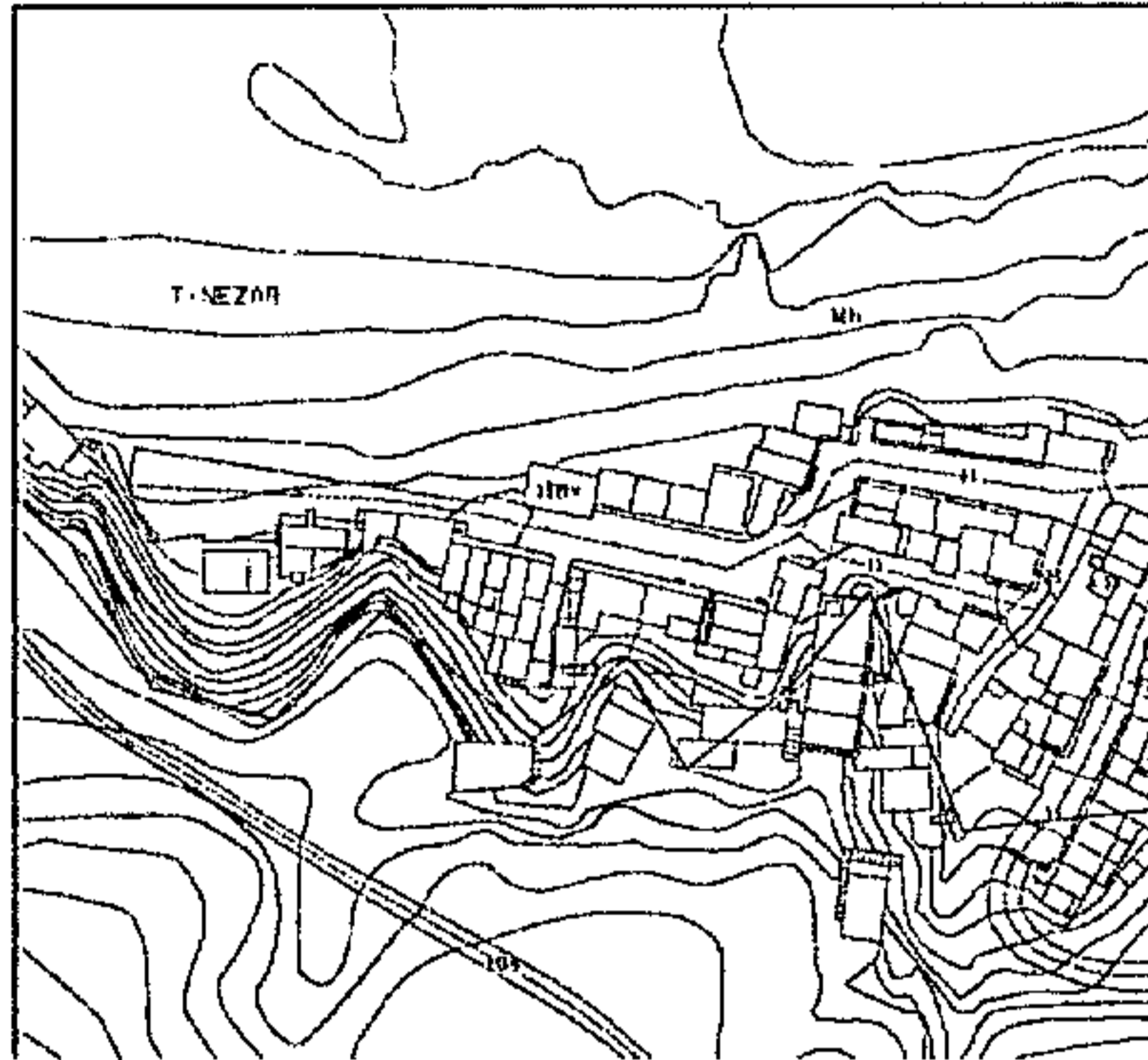
La Comisión de Ordenación del Territorio y Medio Ambiente de Canarias, en sesión de fecha 05-11-2003 acordó la APROBACIÓN DEFINITIVA del presente expediente.

TINAJO

Las Palmas de G.C. 02-06-2004
El Secretario de la Comisión



PLANEAMIENTO VIGENTE E:1/2.000



IMÁGENES



DATOS IDENTIFICATIVOS EXP. 2.505

DIRECCIÓN:

NÚCLEO/ÁMBITO: Tenésar

PROPIETARIO O PROMOTOR: Curbelo Pérez, Miguel

PLANEAMIENTO URBANÍSTICO:

INSTRUMENTO DE ORDENACIÓN: Plan General de Ordenación (T.R.) y Plan Especial de Protección de Tenésar

CLASIFICACIÓN DEL SUELO: Rústico

CATEGORÍA DEL SUELO: Protección Cultural

UNIDAD DE ACTUACIÓN: No

DOMINIO PÚBLICO O SERV. DE PROTECCIÓN: Si

ESPACIO NATURAL PROTEGIDO: No

NORMATIVA URBANÍSTICA:

TIPOLOGÍA DE LA EDIFICACIÓN:

PARCELA MÍNIMA:

SUPERFICIE:

FRENTE:

CÍRCULO (DIÁMETRO):

SUPERFICIE OCUPABLE:

SUPERFICIE EDIFICABLE:

ALTURA REGULADORA:

PLANTAS:

METROS:

CAUSAS DE INCUMPLIMIENTO

DOCUMENTACIÓN

hacer constar que la presente documentación corresponde al Plan General de Ordenación del

MEDIDAS CORRECTORAS (CONDICIONES DE ADECUACIÓN TERRITORIAL Y URBANÍSTICAS)

correcciones establecidas en el punto 1º del acuerdo adoptado por la Comisión de Ordenación del Territorio y Medio Ambiente de Canarias de fecha 25 de junio de 2003, y aprobadas por acuerdo plenario de esta Corporación de fecha 31 de julio de 2003. 2º) Las subsanaciones y correcciones que quedaron en suspenso en el punto nº. 2 del acuerdo de la Comisión referido, y que han sido aprobadas provisionalmente por acuerdo plenario de esta Corporación de fecha 19 de septiembre de 2003.

19 de septiembre de 2003.

firmado a 25 SET. 2003

PLAN GENERAL DE ORDENACIÓN (T.R.)

El Secretario



JULIO 2003

La Comisión de Ordenación del Territorio y Medio Ambiente de Canarias, en sesión de fecha **05-11-2003** acordó la APROBACIÓN DEFINITIVA del presente expediente.
Las Palmas de G.C.

DESARROLLO DEL DECRETO 11/1997

TINAJO

CENSO DE EDIFICACIONES NO AMPARADAS POR LICENCIA

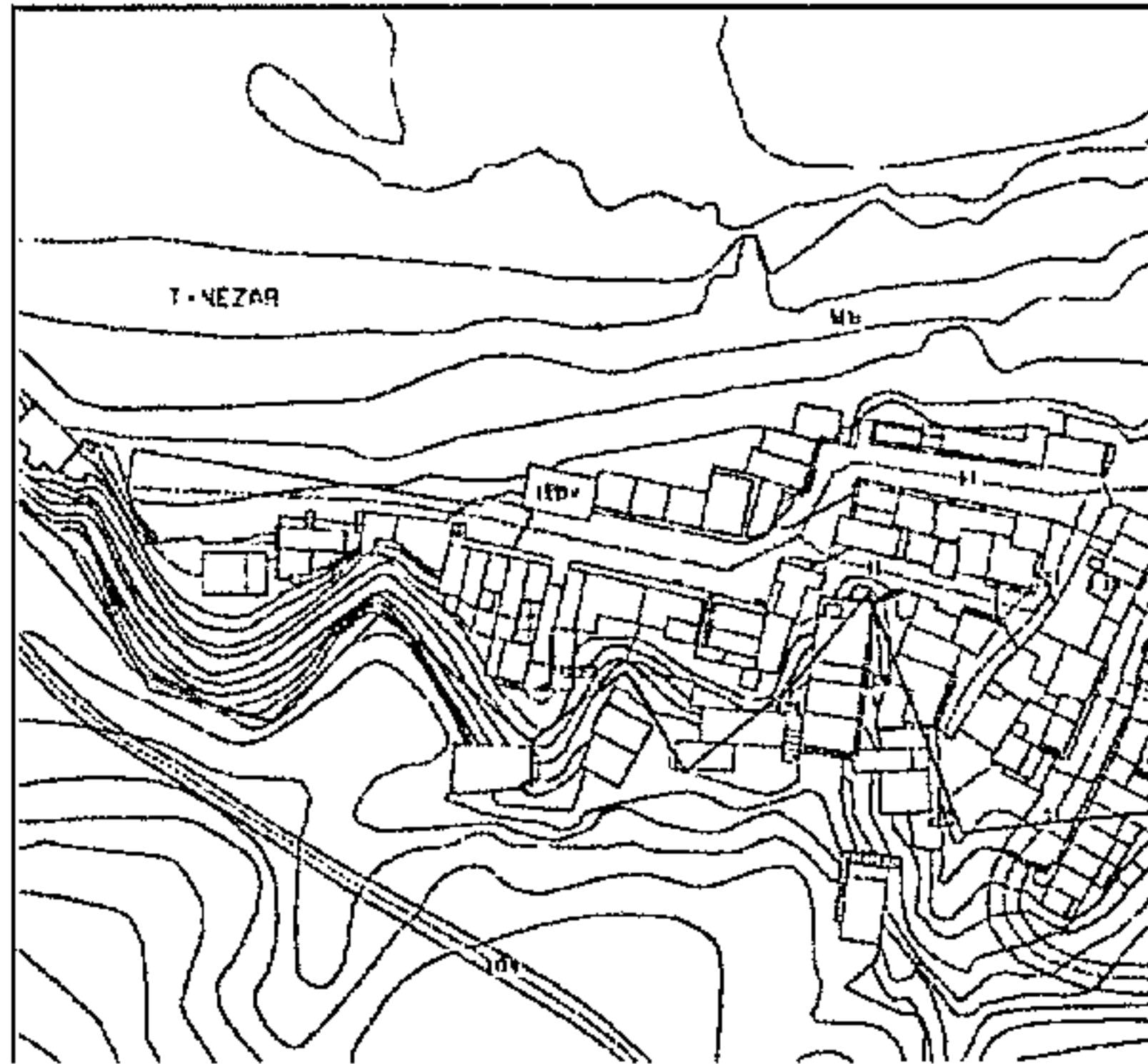
ORDENACIÓN

ANEXO: EDIFICACIONES INCLUIDAS EN ÁMBITOS SINGULARES



EDIFICACIONES EN SUELO RÚSTICO EXCLUIDO ASENTAMIENTOS RURALES

PLANEAMIENTO VIGENTE E:1/2.000



DATOS IDENTIFICATIVOS EXP. 7.335

DIRECCIÓN:

NÚCLEO/ÁMBITO: Tenésar

PROPIETARIO O PROMOTOR: Perdomo Duarte, Dionisio

PLANEAMIENTO URBANÍSTICO:

INSTRUMENTO DE ORDENACIÓN: Plan General de Ordenación (T.R.) y Plan Especial de Protección de Tenésar

CLASIFICACIÓN DEL SUELO: Rústico

CATEGORÍA DEL SUELO: Protección Cultural

UNIDAD DE ACTUACIÓN: No

DOMINIO PÚBLICO O SERV. DE PROTECCIÓN: Si

ESPACIO NATURAL PROTEGIDO: No

NORMATIVA URBANÍSTICA:

TIPOLOGÍA DE LA EDIFICACIÓN:

PARCELA MÍNIMA:

SUPERFICIE:

FRENTE:

CÍRCULO (DIÁMETRO):

SUPERFICIE OCUPABLE:

SUPERFICIE EDIFICABLE:


ALTURA REGULADORA:

PLANTAS:

METROS:

CAUSAS DE INCUMPLIMIENTO

IMÁGENES



DOCUMENTACIÓN

MEDIDAS CORRECTORA (CONDICIONES DE ADECUACIÓN TERRITORIAL Y URBANÍSTICAS)

Comisión de Ordenación del Territorio y Medio Ambiente de Canarias de fecha 25 de junio de 2003, y aprobadas por acuerdo plenario de esta Corporación de fecha 31 de julio de 2003. 2º) Las subsanaciones y correcciones que quedaron en suspenso en el punto nº. 2 del acuerdo de la Comisión referido, y que han sido aprobadas provisionalmente por acuerdo plenario de esta Corporación de fecha 25 de septiembre de 2003.

Tinajo, a 25 SET. 2003

PLAN GENERAL DE ORDENACIÓN (T.R.)

El Secretario



JULIO 2003

DESARROLLO DEL DECRETO 11/1997

CENSO DE EDIFICACIONES NO AMPARADAS POR LICENCIA

ANEXO: EDIFICACIONES INCLUIDAS EN ÁMBITOS SINGULARES

La Comisión de Ordenación del Territorio y Medio Ambiente de Canarias, en sesión de fecha 05-11-2003 acordó la APROBACIÓN DEFINITIVA del presente expediente.

TINAJO

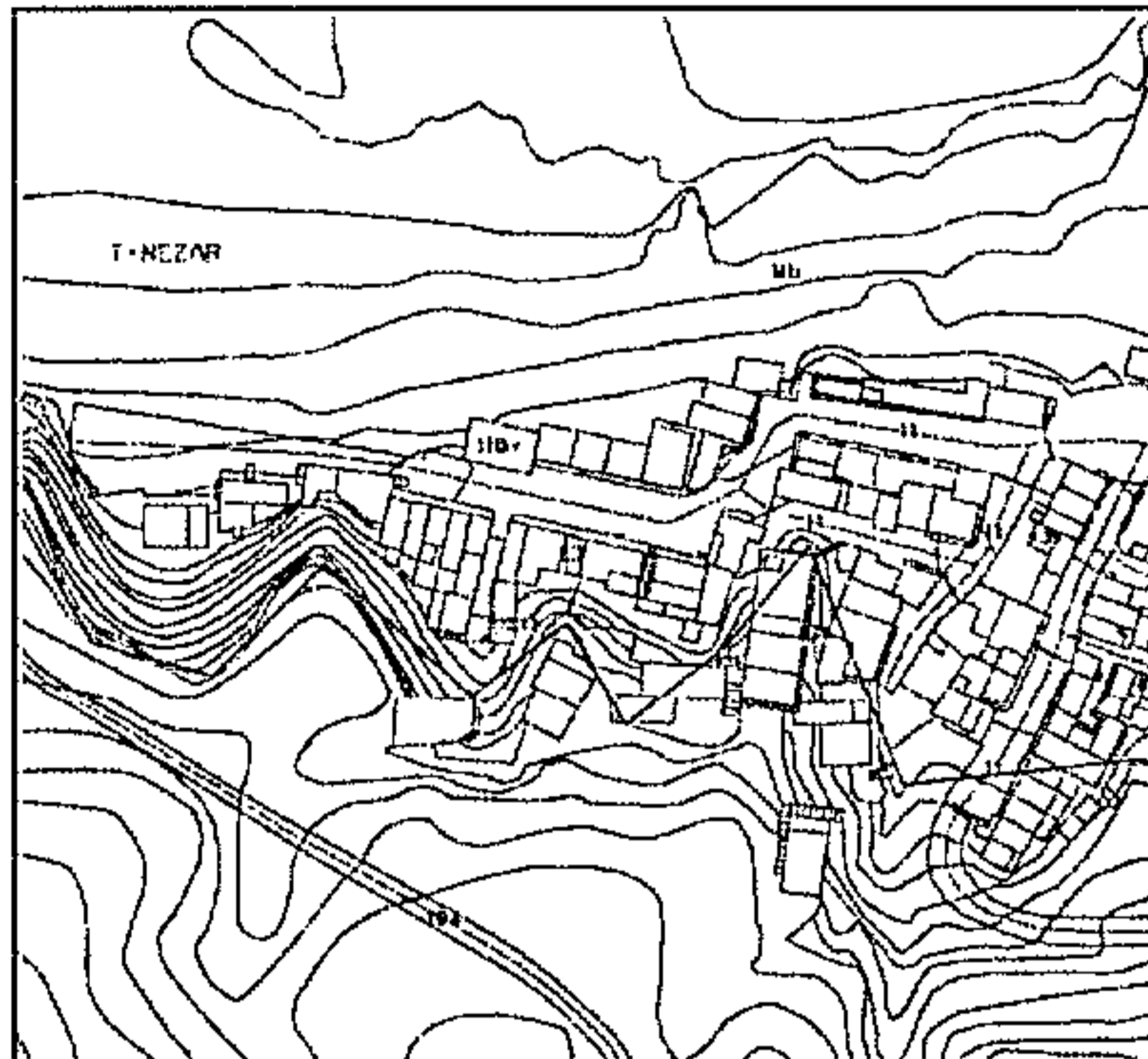
Las Palmas de G.C. 02-08-2004
El Secretario de la Comisión



EDIFICACIONES EN SUELO RÚSTICO EXCLUIDO ASENTAMIENTOS RURALES

PLANEAMIENTO VIGENTE

E: 1/2.000



IMÁGENES



DATOS IDENTIFICATIVOS

EXP. 7.336

DIRECCIÓN:

NÚCLEO/ÁMBITO:

Tenésar

PROPIETARIO O PROMOTOR:

Perdomo Guillén, José C.

PLANEAMIENTO URBANÍSTICO:

INSTRUMENTO DE ORDENACIÓN:

Plan General de

Ordenación (T.R.) y Plan Especial de Protección de Tenésar

CLASIFICACIÓN DEL SUELO:

Rústico

CATEGORÍA DEL SUELO:

Protección

Cultural

UNIDAD DE ACTUACIÓN:

No

DOMINIO PÚBLICO O SERV. DE PROTECCIÓN:

Si

ESPACIO NATURAL PROTEGIDO:

No

NORMATIVA URBANÍSTICA:

TIPOLOGÍA DE LA EDIFICACIÓN:

PARCELA MÍNIMA:

SUPERFICIE:

FRENTE:

CÍRCULO (DIÁMETRO):

SUPERFICIE OCUPABLE:

SUPERFICIE EDIFICABLE:

ALTURA REGULADORA:

PLANTAS:

METROS:

CAUSAS DE INCUMPLIMIENTO

DOCUMENTACIÓN


MEDIDAS CORRECTORAS (CONDICIONES DE ADECUACIÓN TERRITORIAL Y URBANÍSTICAS)

... para hacer constar que la presente ... corresponde al Plan General de Ordenación del Territorio y Medio Ambiente de Canarias establecido en el punto 1º, del acuerdo adoptado por la Comisión de Ordenación del Territorio y Medio Ambiente de Canarias de fecha 25 de junio de 2003, y aprobadas por acuerdo plenario de esta Corporación de fecha 31 de julio de 2003. 2º) Las subsanaciones y correcciones que quedaron en suspenso en el punto nº. 2 del acuerdo de la Comisión referido, y que han sido aprobadas provisionalmente por acuerdo plenario de esta Corporación de fecha 19 de septiembre de 2003.

Tinajo, a 25 SET. 2003

PLAN GENERAL DE ORDENACIÓN (T.R.)

El Secretario



JULIO 2003

DESARROLLO DEL DECRETO 11/1997

La Comisión de Ordenación del Territorio y Medio Ambiente de Canarias, en sesión de fecha 05-11-2003 acordó la APROBACIÓN DEFINITIVA del

TINAJO

CENSO DE EDIFICACIONES NO AMPARADAS POR LICENCIA

presente expediente.

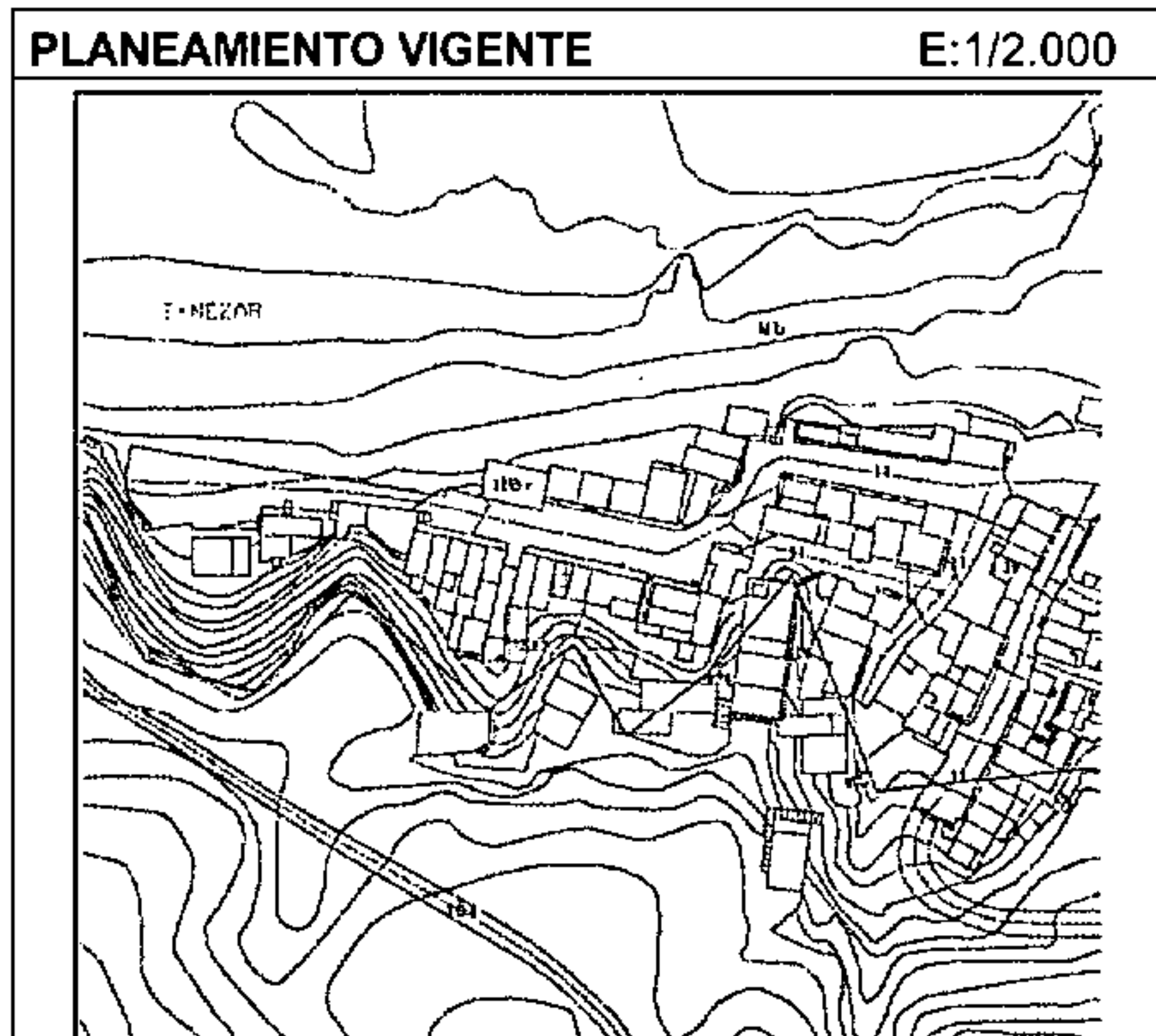
ORDENACIÓN

ANEXO: EDIFICACIONES INCLUIDAS EN ÁMBITOS SINGULARES


Las Palmas de G.C. 02-06-2004
El Secretario de la Comisión



EDIFICACIONES EN SUELO RÚSTICO EXCLUIDO ASENTAMIENTOS RURALES



DATOS IDENTIFICATIVOS		EXP. 15.236
DIRECCIÓN:		
NÚCLEO/ÁMBITO:		Tenésar
PROPIETARIO O PROMOTOR:		Perdomo Guillén, Andrés
PLANEAMIENTO URBANÍSTICO:		
INSTRUMENTO DE ORDENACIÓN:		Plan General de Ordenación (T.R.) y Plan Especial de Protección de Tenésar
CLASIFICACIÓN DEL SUELO:		Rústico
CATEGORÍA DEL SUELO:		Protección Cultural
UNIDAD DE ACTUACIÓN:		No
DOMINIO PÚBLICO O SERV. DE PROTECCIÓN:		Si
ESPACIO NATURAL PROTEGIDO:		No
NORMATIVA URBANÍSTICA:		
TIPOLOGÍA DE LA EDIFICACIÓN:		
PARCELA MÍNIMA:		
	SUPERFICIE:	
	FRENTE:	
	CÍRCULO (DIÁMETRO):	
SUPERFICIE OCUPABLE:		
SUPERFICIE EDIFICABLE:		
ALTURA REGULADORA:		
	PLANTAS:	
	METROS:	
CAUSAS DE INCUMPLIMIENTO		
DOCUMENTACIÓN		



Para hacer constar que la presente documentación corresponde al Plan General de Ordenación del


MEDIDAS CORRECToras (CONDICIONES DE ADECUACIÓN TERRITORIAL Y URBANÍSTICAS)

1) Las condiciones establecidas en el punto 1º del acuerdo adoptado por la Comisión de Ordenación del Territorio y Medio Ambiente de Canarias de fecha 25 de junio de 2003, y aprobadas por acuerdo plenario de esta Corporación de fecha 31 de julio de 2003. 2º) Las subsanaciones y correcciones que quedaron en suspenso en el punto nº. 3 del acuerdo de la Comisión referido, y que han sido aprobadas y revisionalmente por acuerdo plenario de esta Corporación de fecha 13 de septiembre de 2003.

Tinajo, a 25 SET. 2003

PLAN GENERAL DE ORDENACIÓN (T.R.)

El Secretario **TINAJO** JULIO 2003



DESARROLLO DEL DECRETO 11/1997

CENSO DE EDIFICACIONES NO AMPARADAS POR LICENCIA

ANEXO: EDIFICACIONES INCLUIDAS EN ÁMBITOS SINGULARES

La Comisión de Ordenación del Territorio y Medio Ambiente de Canarias, en sesión de fecha 05-11-2003

acordó la APROBACIÓN DEFINITIVA del

presente expediente.

Las Palmas de G.C. 02-06-2004

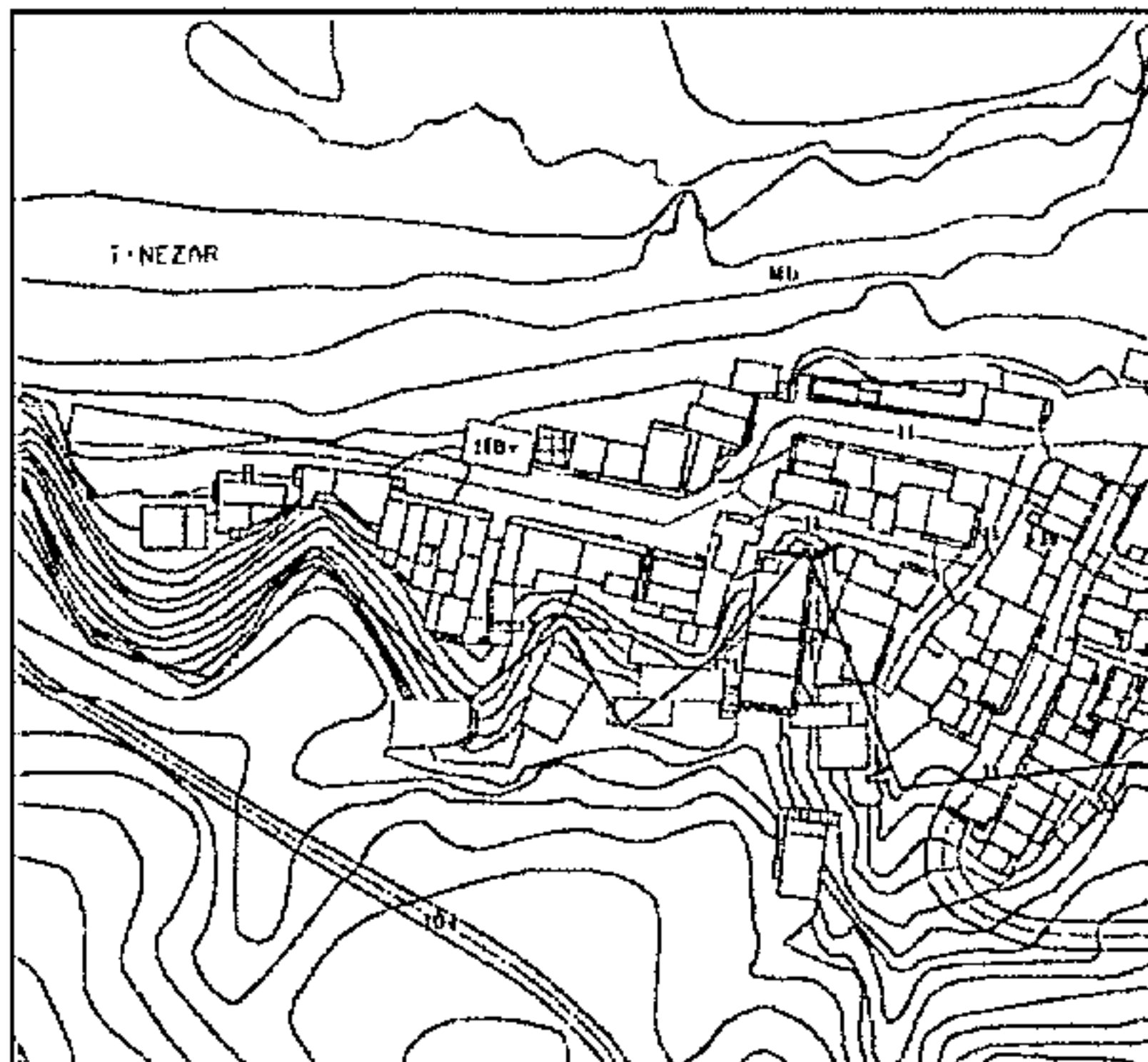
TINAJO

ORDENACIÓN


EDIFICACIONES EN SUELO RÚSTICO EXCLUIDO ASENTAMIENTOS RURALES

PLANEAMIENTO VIGENTE

E:1/2.000



IMÁGENES



DATOS IDENTIFICATIVOS

EXP. 15.259

DIRECCIÓN:

NÚCLEO/ÁMBITO:

Tenésar

PROPIETARIO O PROMOTOR:

Navarro Quintero, Santiago

PLANEAMIENTO URBANÍSTICO:

INSTRUMENTO DE ORDENACIÓN:

Plan General de

Ordenación (T.R.) y Plan Especial de Protección de Tenésar

CLASIFICACIÓN DEL SUELO:

Rústico

CATEGORÍA DEL SUELO:

Protección

Cultural

UNIDAD DE ACTUACIÓN:

No

DOMINIO PÚBLICO O SERV. DE PROTECCIÓN:

Si

ESPACIO NATURAL PROTEGIDO:

No

NORMATIVA URBANÍSTICA:

TIPOLOGÍA DE LA EDIFICACIÓN:

PARCELA MÍNIMA:

SUPERFICIE:

FRENTE:

CÍRCULO (DIÁMETRO):

SUPERFICIE OCUPABLE:

SUPERFICIE EDIFICABLE:

ALTURA REGULADORA:

PLANTAS:

METROS:

CAUSAS DE INCUMPLIMIENTO

DOCUMENTACIÓN

debe constar que la presente

Plan General de Ordenación del

Municipio de Tinajo, Santa Catalina, que consiste: 1º) Las

MEDIDAS CORRECTORAS (CONDICIONES DE ADEGUACIÓN TERRITORIAL Y URBANÍSTICAS)

Comisión de Ordenación del Territorio y Medio Ambiente de Canarias de fecha 25 de junio de 2003, y aprobadas por acuerdo plenario de esta Corporación de fecha 31 de julio de 2003. 2º) Las subsanaciones y correcciones que quedaron en suspenso en el punto nº. 2 del acuerdo de la Comisión referido, y que han sido aprobadas provisionalmente por acuerdo plenario de esta Corporación de fecha 12 de septiembre de 2003.

Tinajo, a 25 SET. 2003

PLAN GENERAL DE ORDENACIÓN (T.R.)

El Secretario,



JULIO 2003

La Comisión de Ordenación del Territorio y Medio Ambiente de Canarias, en sesión de fecha **05-11-2003** acordó la APROBACIÓN DEFINITIVA del presente expediente.

Las Palmas de G.C. **02-06-2004**
El Secretario de la Comisión

TINAJO

DESARROLLO DEL DECRETO 11/1997

CENSO DE EDIFICACIONES NO AMPARADAS POR LICENCIA

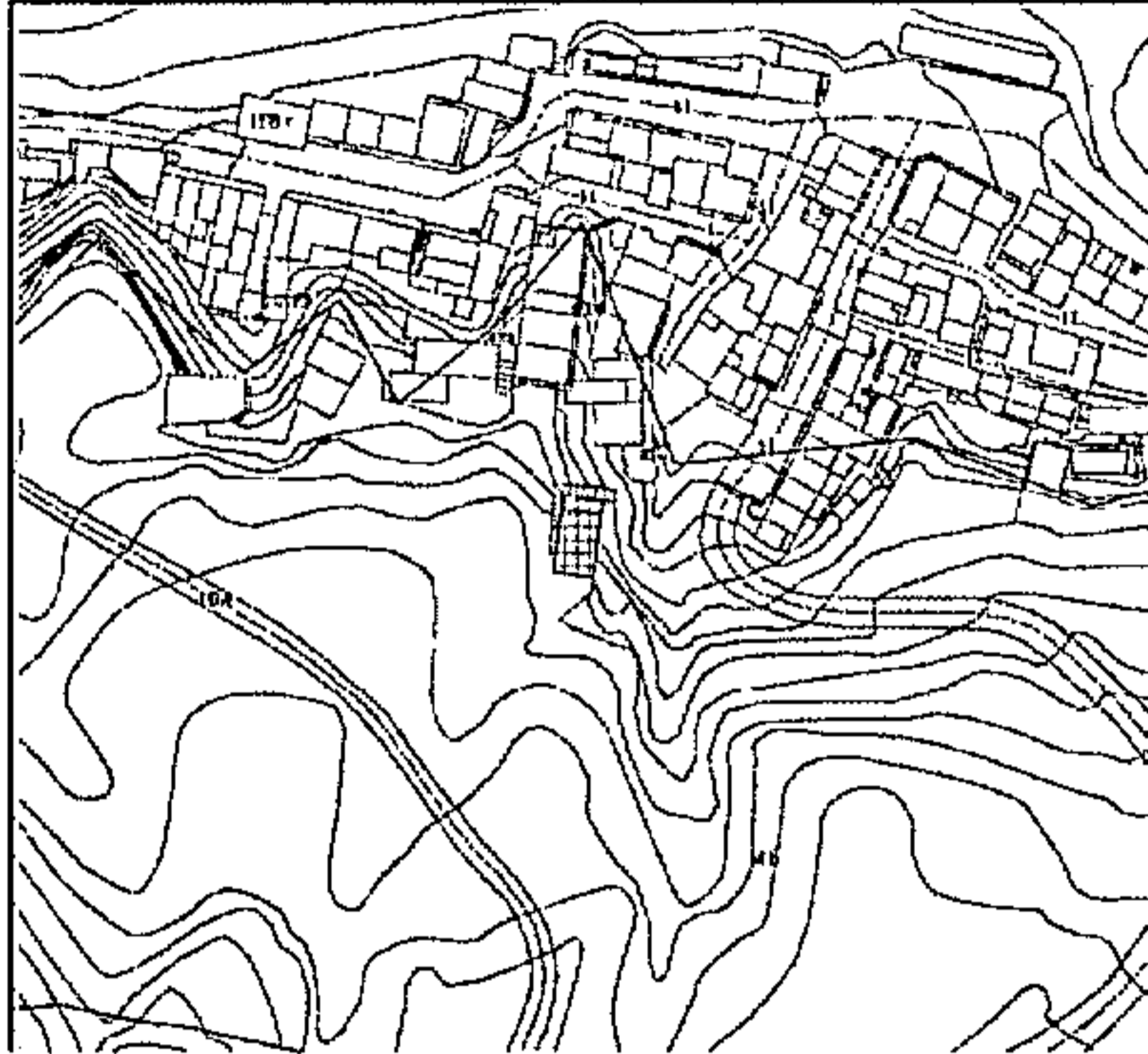
ORDENACIÓN

ANEXO: EDIFICACIONES INCLUIDAS EN ÁMBITOS SINGULARES


EDIFICACIONES EN SUELO RÚSTICO EXCLUIDO ASENTAMIENTOS RURALES

PLANEAMIENTO VIGENTE

E:1/2.000



IMÁGENES



DATOS IDENTIFICATIVOS

EXP. 15.260

DIRECCIÓN:

NÚCLEO/ÁMBITO:

Tenésar

PROPIETARIO O PROMOTOR:

Navarro Quintero, José

PLANEAMIENTO URBANÍSTICO:

INSTRUMENTO DE ORDENACIÓN:

Plan General de Ordenación (T.R.) y Plan Especial de Protección de Tenésar

CLASIFICACIÓN DEL SUELO:

Rústico

CATEGORÍA DEL SUELO:

Protección Cultural

UNIDAD DE ACTUACIÓN:

No

DOMINIO PÚBLICO O SERV. DE PROTECCIÓN:

Si

ESPACIO NATURAL PROTEGIDO:

No

NORMATIVA URBANÍSTICA:

TIPOLOGÍA DE LA EDIFICACIÓN:

PARCELA MÍNIMA:

SUPERFICIE:

FRENTE:

CÍRCULO (DIÁMETRO):

SUPERFICIE OCUPABLE:

SUPERFICIE EDIFICABLE:

ALTURA REGULADORA:

PLANTAS:

METROS:

CAUSAS DE INCUMPLIMIENTO

DOCUMENTACIÓN

... constar que la presente
... General de Ordenación del
... que consiste: 1º) Las

MEDIDAS CORRECTORA (CONDICIONES DE ADECUACIÓN TERRITORIAL Y URBANÍSTICAS)

... Ayuntamiento de Tinajo, para constar que la presente
... Comisión de Ordenación del Territorio y Medio Ambiente de Canarias de fecha 25 de junio de 2003, y aprobadas por acuerdo
... plenario de esta Corporación de fecha 31 de julio de 2003. 2º) Las
... subsanaciones y correcciones que quedaron en suspenso en el punto
... nº. 2 del acuerdo de la Comisión referido, y que han sido aprobadas
... provisionalmente por acuerdo plenario de esta Corporación de fecha
... 1º de septiembre de 2003.

Tinajo, a **25 SET. 2003**

El Secretario,



PLAN GENERAL DE ORDENACIÓN (T.R.)

JULIO 2003

DESARROLLO DEL DECRETO 11/1997

CENSO DE EDIFICACIONES NO AMPARADAS POR LICENCIA

ANEXO: EDIFICACIONES INCLUIDAS EN ÁMBITOS SINGULARES


EDIFICACIONES EN SUELO RÚSTICO EXCLUIDO ASENTAMIENTOS RURALES

La Comisión de Ordenación del Territorio y Medio Ambiente de Canarias, en sesión de fecha 05-11-2003 acordó la APROBACIÓN DEFINITIVA del presente expediente.

Las Palmas de G.C. 62-062004

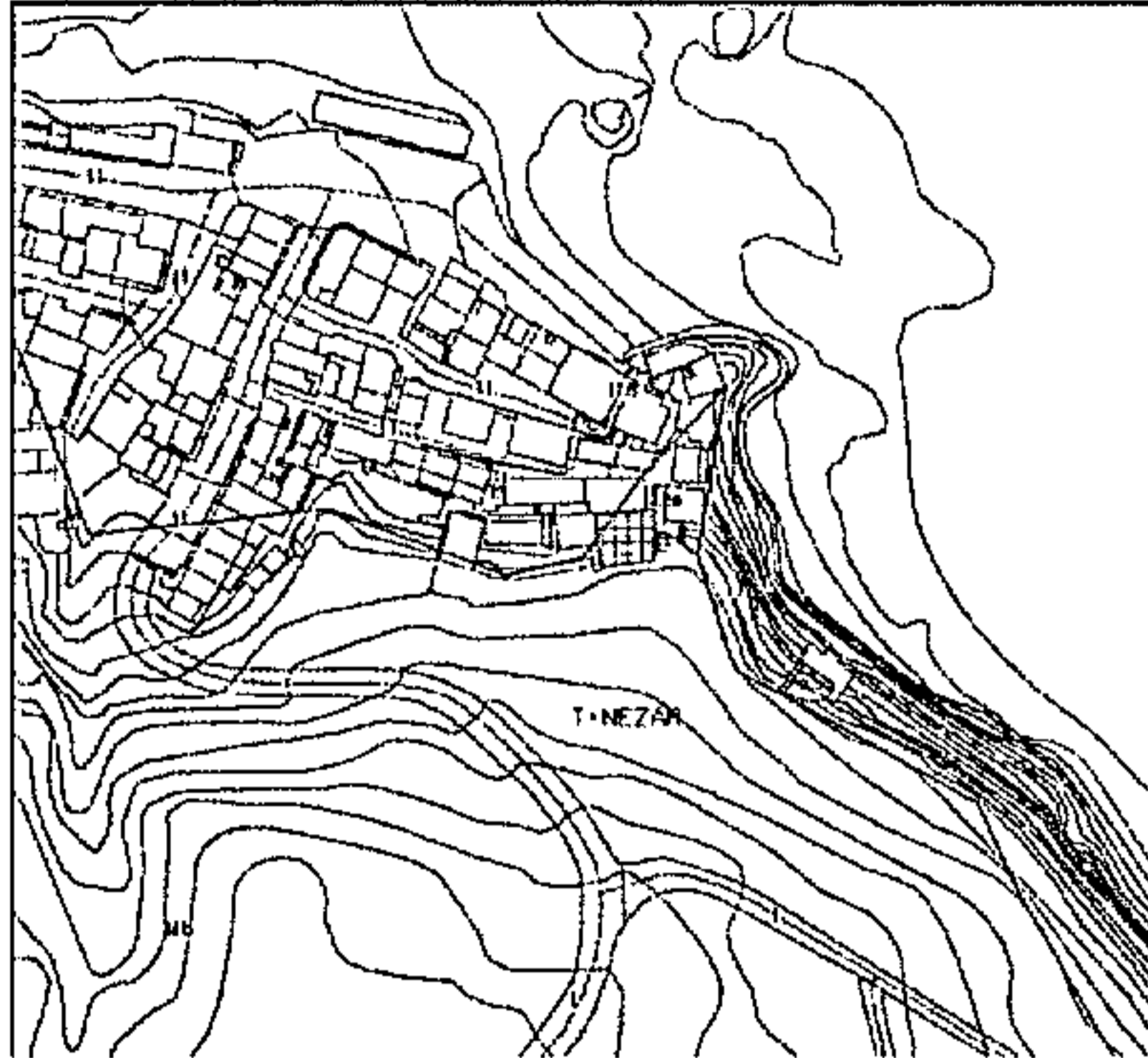
TINAJO

ORDENACIÓN



PLANEAMIENTO VIGENTE

E:1/2.000



IMÁGENES



DATOS IDENTIFICATIVOS

EXP. 15.262

DIRECCIÓN:

NÚCLEO/ÁMBITO:

Tenésar

PROPIETARIO O PROMOTOR:

Hernández Rodríguez, Cristóbal

PLANEAMIENTO URBANÍSTICO:

INSTRUMENTO DE ORDENACIÓN: Plan General de Ordenación (T.R.) y Plan Especial de Protección de Tenésar

CLASIFICACIÓN DEL SUELO:

Rústico

CATEGORÍA DEL SUELO:

Protección Cultural

UNIDAD DE ACTUACIÓN:

No

DOMINIO PÚBLICO O SERV. DE PROTECCIÓN:

Si

ESPACIO NATURAL PROTEGIDO:

No

NORMATIVA URBANÍSTICA:

TIPOLOGÍA DE LA EDIFICACIÓN:

PARCELA MÍNIMA:

SUPERFICIE:

FRENTE:

CÍRCULO (DIÁMETRO):

SUPERFICIE OCUPABLE:

SUPERFICIE EDIFICABLE:

ALTURA REGULADORA:

PLANTAS:

METROS:

CAUSAS DE INCUMPLIMIENTO

DOCUMENTACIÓN

hacer constar que la presente para hacer constar que la presente

MEDIDAS CORRECTORAS (CONDICIONES DE ADECUACIÓN TERRITORIAL Y URBANÍSTICAS)


correcciones establecidas en el punto 1º, del acuerdo adoptado por la Comisión de Ordenación del Territorio y Medio Ambiente de Canarias de fecha 25 de junio de 2003, y aprobadas por acuerdo plenario de esta Corporación de fecha 31 de julio de 2003. 2º) Las subsanaciones y correcciones que quedaron en suspenso en el punto nº 2 del acuerdo de la Comisión referido, y que han sido aprobadas provisionalmente por acuerdo plenario de esta Corporación de fecha 25 de junio de 2003.

PLAN GENERAL DE ORDENACIÓN (TINAJAS)

25 SET. 2003

El Secretario SECRETARIA JULIO 2003

Signature of the Secretary



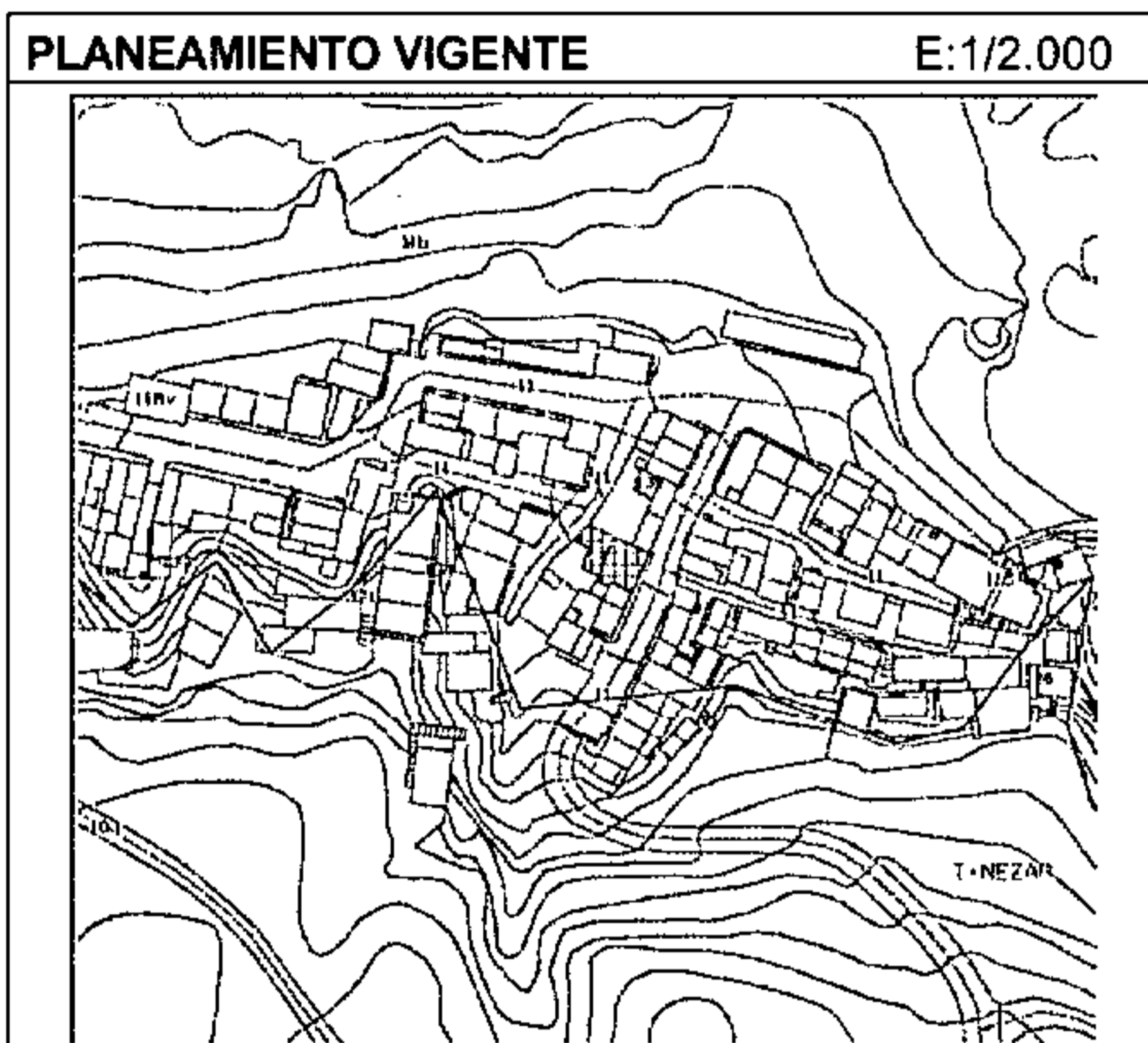
La Comisión de Ordenación del Territorio y Medio Ambiente de Canarias, en sesión de fecha 05-11-2003 acordó la APROBACIÓN DEFINITIVA del presente expediente.
 Las Palmas de GC 02/06/2004 TINAJO
 El Secretario de la Comisión

DESARROLLO DEL DECRETO 11/1997


CENSO DE EDIFICACIONES NO AMPARADAS POR LICENCIA

ANEXO: EDIFICACIONES INCLUIDAS EN ÁMBITOS SINGULARES

EDIFICACIONES EN SUELO RÚSTICO EXCLUIDO ASENTAMIENTOS RURALES



DATOS IDENTIFICATIVOS		EXP. 15.263
DIRECCIÓN:		
NÚCLEO/ÁMBITO:		Tenésar
PROPIETARIO O PROMOTOR:		Alayón Berriel, Delfin
PLANEAMIENTO URBANÍSTICO:		
INSTRUMENTO DE ORDENACIÓN:		Plan General de Ordenación (T.R.) y Plan Especial de Protección de Tenésar
CLASIFICACIÓN DEL SUELO:		Rústico
CATEGORÍA DEL SUELO:		Protección Cultural
UNIDAD DE ACTUACIÓN:		No
DOMINIO PÚBLICO O SERV. DE PROTECCIÓN:		Si
ESPACIO NATURAL PROTEGIDO:		No
NORMATIVA URBANÍSTICA:		
TIPOLOGÍA DE LA EDIFICACIÓN:		
PARCELA MÍNIMA:		
	SUPERFICIE:	
	FRENTE:	
	CÍRCULO (DIÁMETRO):	
SUPERFICIE OCUPABLE:		
SUPERFICIE EDIFICABLE:		
ALTURA REGULADORA:		
	PLANTAS:	
	METROS:	
CAUSAS DE INCUMPLIMIENTO		
DOCUMENTACIÓN		



...a hacer constar que la presente documentación corresponde al Plan General de Ordenación del Territorio y Medio Ambiente de Canarias, que consiste: 1º) Las

MEDIDAS CORRECTORAS (CONDICIONES DE ADECUACIÓN TERRITORIAL Y URBANÍSTICAS)

correcciones establecidas en el punto 1º, del acuerdo de la Comisión de Ordenación del Territorio y Medio Ambiente de Canarias de fecha 25 de junio de 2003, y aprobadas por acuerdo plenario de esta Corporación de fecha 31 de julio de 2003. 2º) Las subsanaciones y correcciones que quedaron en suspenso en el punto nº 2 del acuerdo de la Comisión referido, y que han sido aprobadas provisionalmente por acuerdo plenario de esta Corporación de fecha 15 de septiembre de 2003.

Tinajo, a 25 SET. 2003

El Secretario: 
 SECRETARÍA

La Comisión de Ordenación del Territorio y Medio Ambiente de Canarias, en sesión de fecha **05-11-2003** acordó la APROBACIÓN DEFINITIVA del presente expediente.

DESARROLLO DEL DECRETO 11/1997

CENSO DE EDIFICACIONES NO AMPARADAS POR LICENCIA

Las Palmas de G.C. 02-03-2004
El Secretario de la Comisión

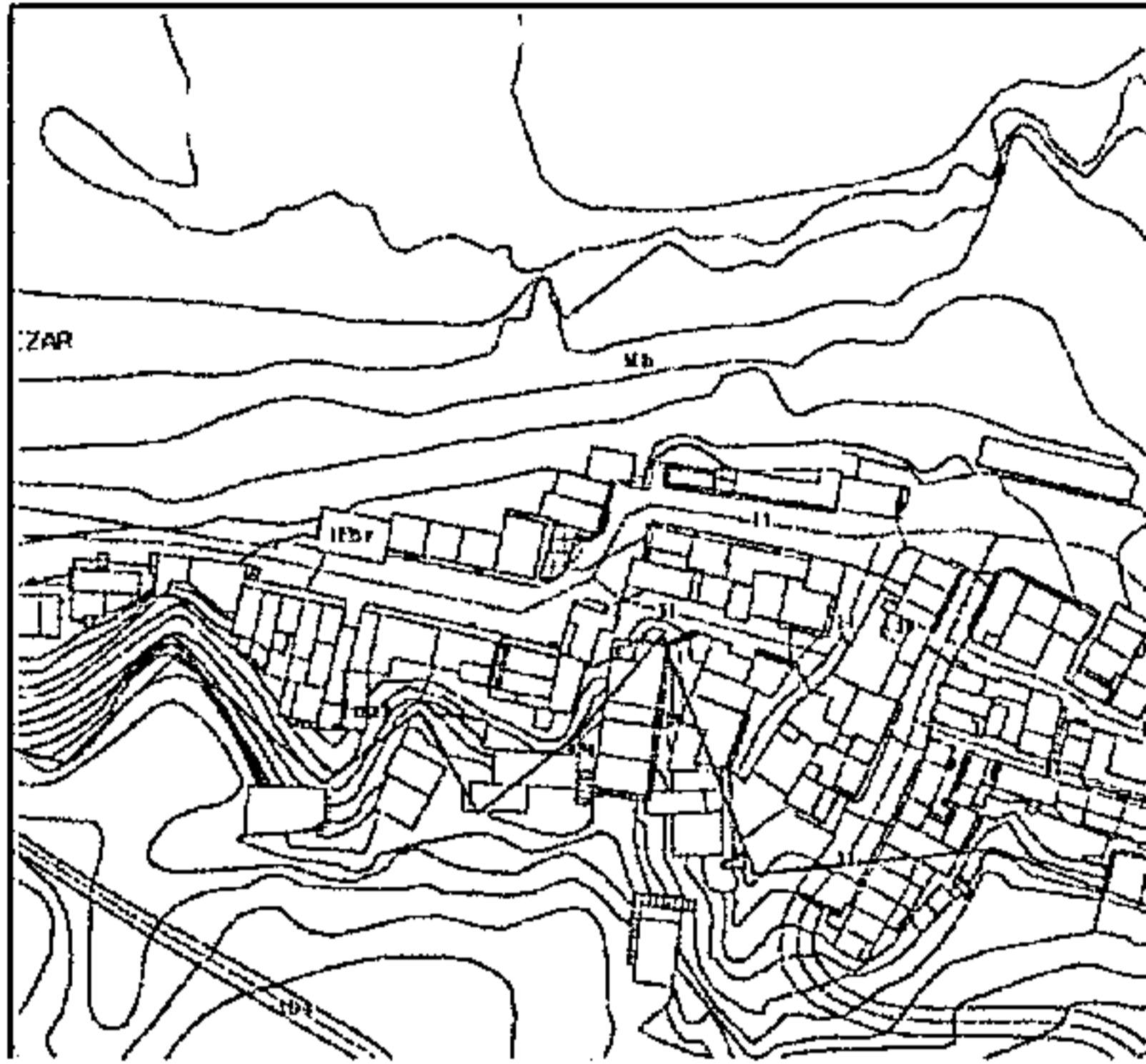
TINAJO

ORDENACIÓN


ANEXO: EDIFICACIONES INCLUIDAS EN ÁMBITOS SINGULARES

EDIFICACIONES EN SUELO RÚSTICO EXCLUIDO ASENTAMIENTOS RURALES

PLANEAMIENTO VIGENTE E:1/2.000



IMÁGENES



DATOS IDENTIFICATIVOS EXP. 15.283

DIRECCIÓN:

NÚCLEO/ÁMBITO: Tenésar

PROPIETARIO O PROMOTOR: Hernández Olivero, M^o Isabel

PLANEAMIENTO URBANÍSTICO:

INSTRUMENTO DE ORDENACIÓN: Plan General de Ordenación (T.R.) y Plan Especial de Protección de Tenésar

CLASIFICACIÓN DEL SUELO: Rústico

CATEGORÍA DEL SUELO: Protección Cultural

UNIDAD DE ACTUACIÓN: No

DOMINIO PÚBLICO O SERV. DE PROTECCIÓN: Si

ESPACIO NATURAL PROTEGIDO: No

NORMATIVA URBANÍSTICA:

TIPOLOGÍA DE LA EDIFICACIÓN:

PARCELA MÍNIMA:

SUPERFICIE:

FRENTE:

CÍRCULO (DIÁMETRO):

SUPERFICIE OCUPABLE:

SUPERFICIE EDIFICABLE:

ALTURA REGULADORA:

PLANTAS:

METROS:

CAUSAS DE INCUMPLIMIENTO

DOCUMENTACIÓN

hacer constar que la presente se ha inscrito en el Plan General de Ordenación del Municipio de Tinajo.

MEDIDAS CORRECTORAS (CONDICIONES DE ADECUACIÓN TERRITORIAL Y URBANÍSTICAS)

Las medidas correctoras establecidas en el punto 1^o, del acuerdo adoptado por la Comisión de Ordenación del Territorio y Medio Ambiente de Canarias de fecha 25 de junio de 2003, y aprobadas por acuerdo plenario de esta Corporación de fecha 31 de julio de 2003. 2^o) Las sub-condiciones y correcciones que quedaron en suspenso en el punto n.º 2 del acuerdo de la Comisión referido, y que han sido aprobadas provisionalmente por acuerdo plenario de esta Corporación de fecha 11 de octubre de 2003.

PLAN GENERAL DE ORDENACIÓN (T.R.), a 25 SET. 2003

El Secretario,



JULIO 2003

La Comisión de Ordenación del Territorio y Medio Ambiente de Canarias, en sesión de fecha **05-11-2003** acordó la APROBACIÓN DEFINITIVA del presente expediente.

DESARROLLO DEL DECRETO 11/1997

TINAJO


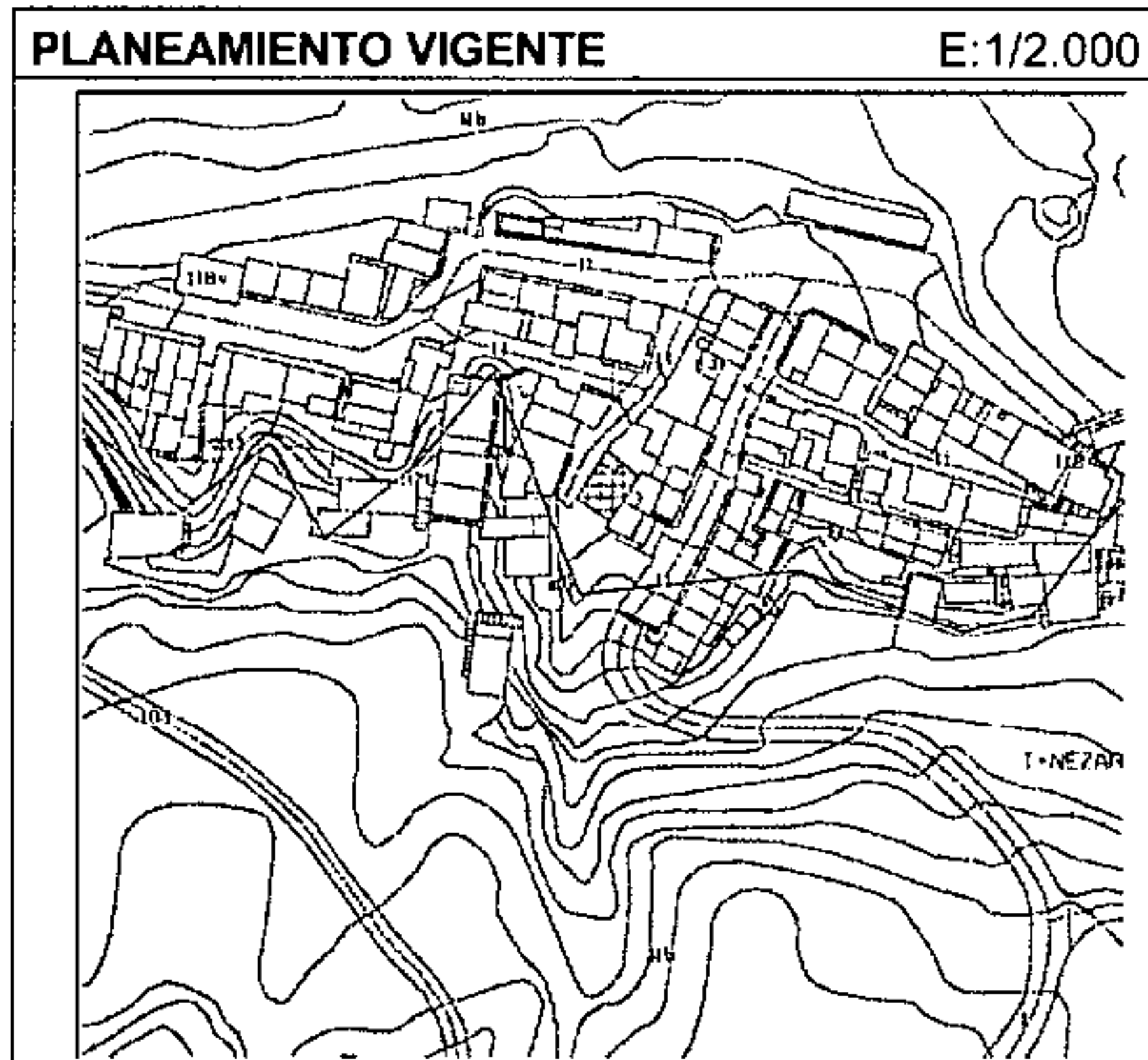
CENSO DE EDIFICACIONES NO AMPARADAS POR LICENCIA

Las Palmas de G.C. 02-06-2004

ORDENACIÓN

ANEXO: EDIFICACIONES INCLUIDAS EN ÁMBITOS SINGULARES

EDIFICACIONES EN SUELO RÚSTICO EXCLUIDO ASENTAMIENTOS RURALES



DATOS IDENTIFICATIVOS		EXP. 15.291
DIRECCIÓN:		
NÚCLEO/ÁMBITO:		Tenésar
PROPIETARIO O PROMOTOR:		Pérez Hernández, Teresa
PLANEAMIENTO URBANÍSTICO:		
INSTRUMENTO DE ORDENACIÓN:		Plan General de Ordenación (T.R.) y Plan Especial de Protección de Tenésar
CLASIFICACIÓN DEL SUELO:		Rústico
CATEGORÍA DEL SUELO:		Protección Cultural
UNIDAD DE ACTUACIÓN:		No
DOMINIO PÚBLICO O SERV. DE PROTECCIÓN:		Si
ESPACIO NATURAL PROTEGIDO:		No
NORMATIVA URBANÍSTICA:		
TIPOLOGÍA DE LA EDIFICACIÓN:		
PARCELA MÍNIMA:		
		SUPERFICIE:
		FRENTE:
		CÍRCULO (DIÁMETRO):
SUPERFICIE OCUPABLE:		
SUPERFICIE EDIFICABLE:		
ALTURA REGULADORA:		
		PLANTAS:
		METROS:
CAUSAS DE INCUMPLIMIENTO		
DOCUMENTACIÓN		

MEDIDAS CORRECTORAS (CONDICIONES DE ADECUACIÓN TERRITORIAL Y URBANÍSTICAS)

Para hacer constar que la presente se ajusta al Plan General de Ordenación del Territorio y Medio Ambiente de Canarias, aprobado por Decreto 11/1997, de 11 de febrero, y sus modificaciones establecidas en el artículo 1º del acuerdo urbanístico de fecha 23 de junio de 2003, y aprobadas por acuerdo plenario de esta Corporación de fecha 31 de julio de 2003. 2º) Las subsanaciones y correcciones que quedaron en suspenso en el punto nº. 2 del acuerdo de la Comisión referido, y que han sido aprobadas provisionalmente por acuerdo plenario de esta Corporación de fecha 19 de septiembre de 2003.

Tinajo, a **25 SET 2003**


La Comisión de Ordenación del Territorio y Medio Ambiente de Canarias, en sesión de fecha 05-11-2003 acordó la APROBACIÓN DEFINITIVA del presente expediente

DESARROLLO DEL DECRETO 11/1997

TINAJO

CENSO DE EDIFICACIONES NO AMPARADAS POR LICENCIA

Las Palmas de G.C. 2003
El Secretario de la Comisión

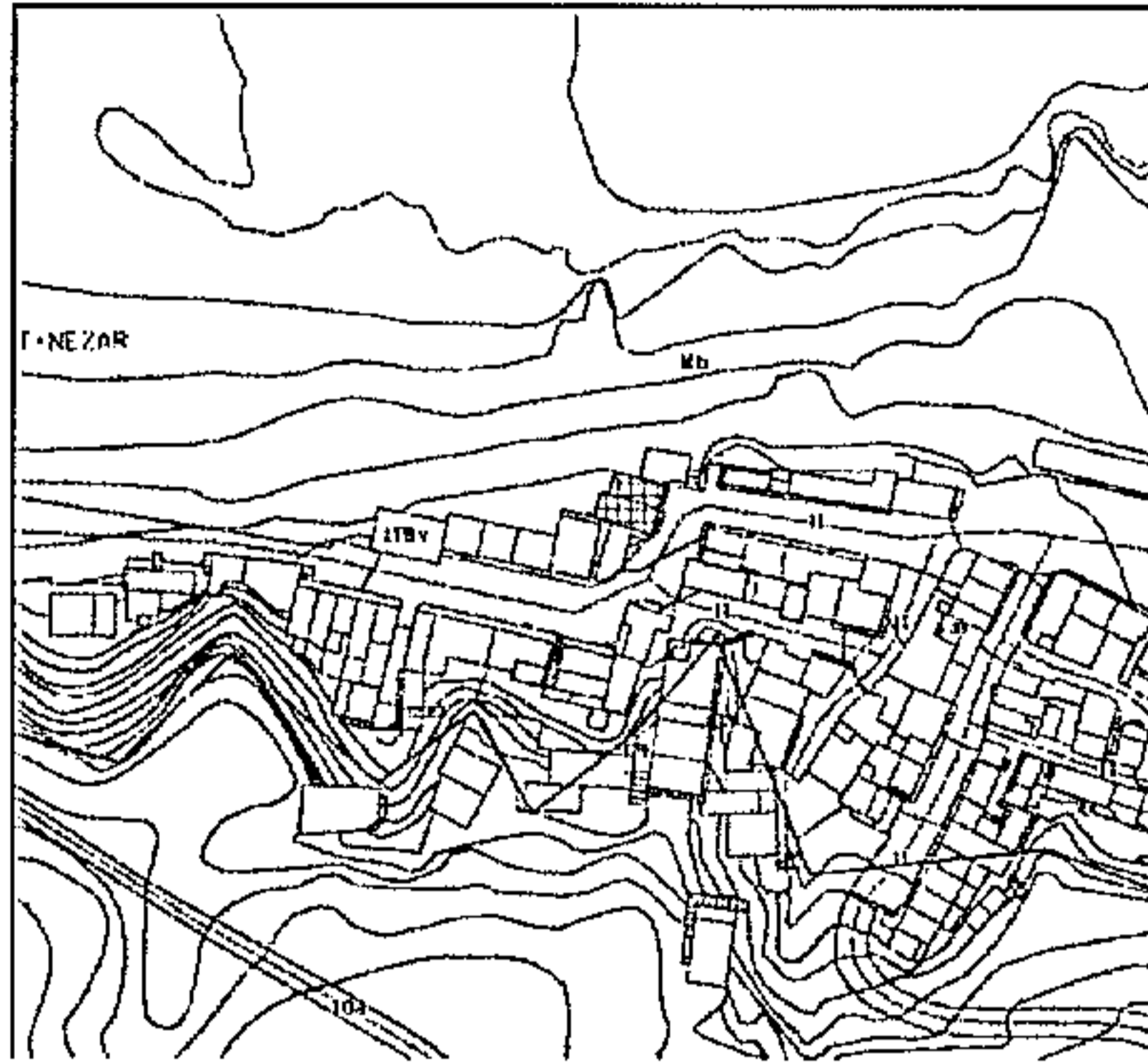


ORDENACIÓN

ANEXO: EDIFICACIONES INCLUIDAS EN ÁMBITOS SINGULARES

EDIFICACIONES EN SUELO RÚSTICO EXCLUIDO ASENTAMIENTOS RURALES

PLANEAMIENTO VIGENTE E:1/2.000



IMÁGENES



DATOS IDENTIFICATIVOS EXP. 15.292

DIRECCIÓN:

NÚCLEO/ÁMBITO: Tenésar

PROPIETARIO O PROMOTOR: Pérez Hernández, José Miguel

PLANEAMIENTO URBANÍSTICO:

INSTRUMENTO DE ORDENACIÓN: Plan General de Ordenación (T.R.) y Plan Especial de Protección de Tenésar

CLASIFICACIÓN DEL SUELO: Rústico

CATEGORÍA DEL SUELO: Protección Cultural

UNIDAD DE ACTUACIÓN: No

DOMINIO PÚBLICO O SERV. DE PROTECCIÓN: Si

ESPACIO NATURAL PROTEGIDO: No

NORMATIVA URBANÍSTICA:

TIPOLOGÍA DE LA EDIFICACIÓN:

PARCELA MÍNIMA:

SUPERFICIE:

FRENTE:

CÍRCULO (DIÁMETRO):

SUPERFICIE OCUPABLE:

SUPERFICIE EDIFICABLE:

ALTURA REGULADORA:

PLANTAS:

METROS:

CAUSAS DE INCUMPLIMIENTO

DOCUMENTACIÓN

DILIGENCIA: Para hacer constar que la presente diligencia se ha levantado en virtud de la Ordenación del

MEDIDAS CORRECToras (CONDICIONES DE ADECUACIÓN TERRITORIAL Y URBANÍSTICAS)

Municipio de Tinajo, como resultado de las correcciones establecidas en el punto 1º, del acuerdo adoptado por la Comisión de Ordenación del Territorio y Medio Ambiente de Canarias de fecha 25 de junio de 2003, y aprobadas por acuerdo plenario de esta Corporación de fecha 31 de julio de 2003. 2º) Las subsanaciones y correcciones que quedaron en suspenso en el punto 1.º 2 del acuerdo de la Comisión referido, y que han sido provisionales por acuerdo plenario de esta Corporación de fecha 25 de septiembre de 2003.

PLAN GENERAL DE ORDENACIÓN (T.R.) Tinajo, a 25 SET. 2003

El Secretario de la Comisión TINAJO JULIO 2003

SECRETARÍA

La Comisión de Ordenación del Territorio y Medio Ambiente de Canarias, en sesión de fecha **05-11-2003** acordó la APROBACIÓN DEFINITIVA del presente expediente.

TINAJO


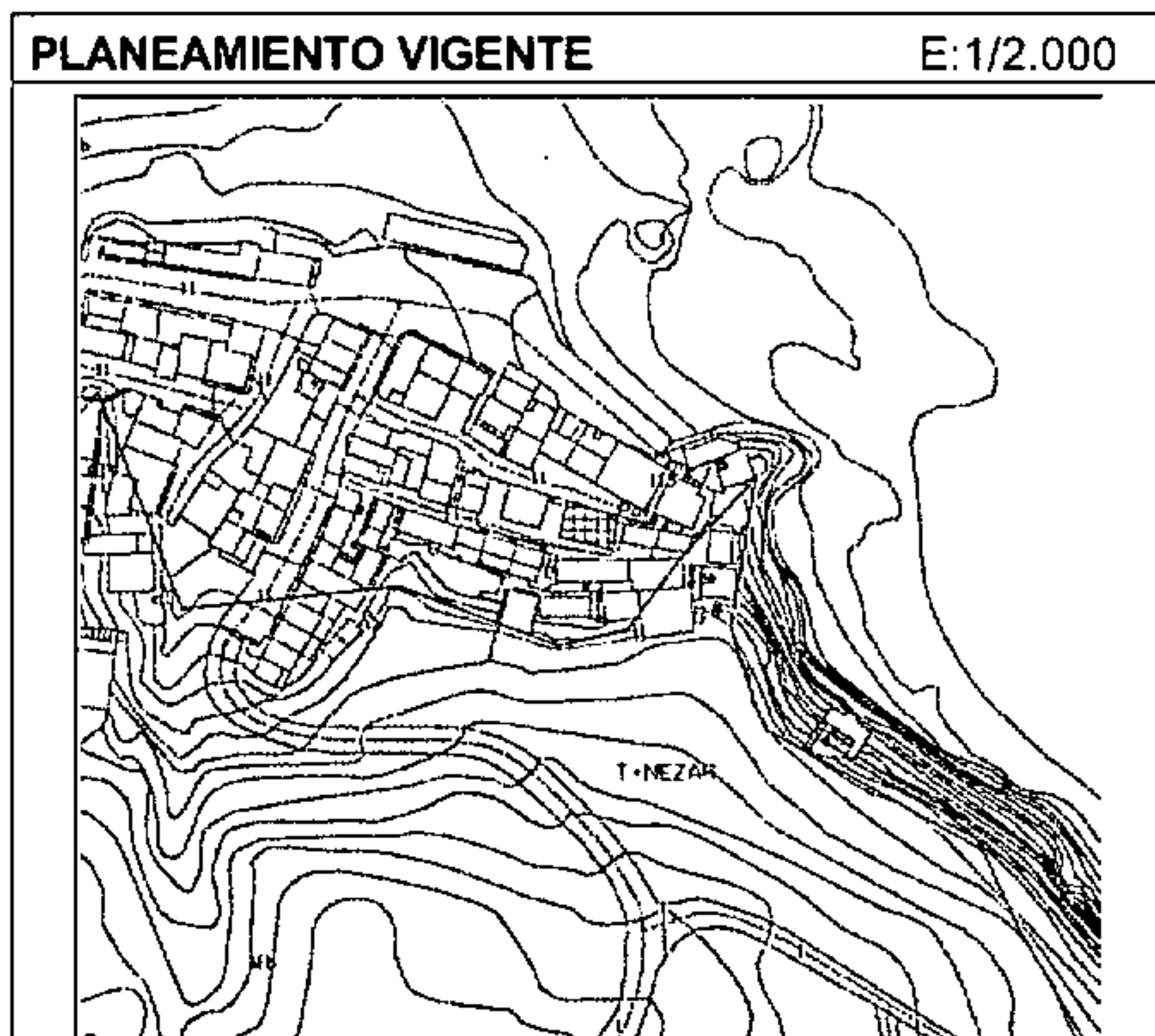
DESARROLLO DEL DECRETO 11/1997

CENSO DE EDIFICACIONES NO AMPARADAS POR LICENCIA

Las Palmas de G.C. 03-05-06-07-08-09-10-11-12-13-14-15-16-17-18-19-20-21-22-23-24-25-26-27-28-29-30-31-32-33-34-35-36-37-38-39-40-41-42-43-44-45-46-47-48-49-50-51-52-53-54-55-56-57-58-59-60-61-62-63-64-65-66-67-68-69-70-71-72-73-74-75-76-77-78-79-80-81-82-83-84-85-86-87-88-89-90-91-92-93-94-95-96-97-98-99-100-101-102-103-104-105-106-107-108-109-110-111-112-113-114-115-116-117-118-119-120-121-122-123-124-125-126-127-128-129-130-131-132-133-134-135-136-137-138-139-140-141-142-143-144-145-146-147-148-149-150-151-152-153-154-155-156-157-158-159-160-161-162-163-164-165-166-167-168-169-170-171-172-173-174-175-176-177-178-179-180-181-182-183-184-185-186-187-188-189-190-191-192-193-194-195-196-197-198-199-200-201-202-203-204-205-206-207-208-209-210-211-212-213-214-215-216-217-218-219-220-221-222-223-224-225-226-227-228-229-230-231-232-233-234-235-236-237-238-239-240-241-242-243-244-245-246-247-248-249-250-251-252-253-254-255-256-257-258-259-260-261-262-263-264-265-266-267-268-269-270-271-272-273-274-275-276-277-278-279-280-281-282-283-284-285-286-287-288-289-290-291-292-293-294-295-296-297-298-299-300-301-302-303-304-305-306-307-308-309-310-311-312-313-314-315-316-317-318-319-320-321-322-323-324-325-326-327-328-329-330-331-332-333-334-335-336-337-338-339-340-341-342-343-344-345-346-347-348-349-350-351-352-353-354-355-356-357-358-359-360-361-362-363-364-365-366-367-368-369-370-371-372-373-374-375-376-377-378-379-380-381-382-383-384-385-386-387-388-389-390-391-392-393-394-395-396-397-398-399-400-401-402-403-404-405-406-407-408-409-410-411-412-413-414-415-416-417-418-419-420-421-422-423-424-425-426-427-428-429-430-431-432-433-434-435-436-437-438-439-440-441-442-443-444-445-446-447-448-449-450-451-452-453-454-455-456-457-458-459-460-461-462-463-464-465-466-467-468-469-470-471-472-473-474-475-476-477-478-479-480-481-482-483-484-485-486-487-488-489-490-491-492-493-494-495-496-497-498-499-500-501-502-503-504-505-506-507-508-509-510-511-512-513-514-515-516-517-518-519-520-521-522-523-524-525-526-527-528-529-530-531-532-533-534-535-536-537-538-539-540-541-542-543-544-545-546-547-548-549-550-551-552-553-554-555-556-557-558-559-560-561-562-563-564-565-566-567-568-569-570-571-572-573-574-575-576-577-578-579-580-581-582-583-584-585-586-587-588-589-590-591-592-593-594-595-596-597-598-599-600-601-602-603-604-605-606-607-608-609-610-611-612-613-614-615-616-617-618-619-620-621-622-623-624-625-626-627-628-629-630-631-632-633-634-635-636-637-638-639-640-641-642-643-644-645-646-647-648-649-650-651-652-653-654-655-656-657-658-659-660-661-662-663-664-665-666-667-668-669-670-671-672-673-674-675-676-677-678-679-680-681-682-683-684-685-686-687-688-689-690-691-692-693-694-695-696-697-698-699-700-701-702-703-704-705-706-707-708-709-710-711-712-713-714-715-716-717-718-719-720-721-722-723-724-725-726-727-728-729-730-731-732-733-734-735-736-737-738-739-740-741-742-743-744-745-746-747-748-749-750-751-752-753-754-755-756-757-758-759-760-761-762-763-764-765-766-767-768-769-770-771-772-773-774-775-776-777-778-779-780-781-782-783-784-785-786-787-788-789-790-791-792-793-794-795-796-797-798-799-800-801-802-803-804-805-806-807-808-809-810-811-812-813-814-815-816-817-818-819-820-821-822-823-824-825-826-827-828-829-830-831-832-833-834-835-836-837-838-839-840-841-842-843-844-845-846-847-848-849-850-851-852-853-854-855-856-857-858-859-860-861-862-863-864-865-866-867-868-869-870-871-872-873-874-875-876-877-878-879-880-881-882-883-884-885-886-887-888-889-890-891-892-893-894-895-896-897-898-899-900-901-902-903-904-905-906-907-908-909-910-911-912-913-914-915-916-917-918-919-920-921-922-923-924-925-926-927-928-929-930-931-932-933-934-935-936-937-938-939-940-941-942-943-944-945-946-947-948-949-950-951-952-953-954-955-956-957-958-959-960-961-962-963-964-965-966-967-968-969-970-971-972-973-974-975-976-977-978-979-980-981-982-983-984-985-986-987-988-989-990-991-992-993-994-995-996-997-998-999-1000

ANEXO: EDIFICACIONES INCLUIDAS EN ÁMBITOS SINGULARES

EDIFICACIONES EN SUELO RÚSTICO EXCLUIDO ASENTAMIENTOS RURALES



DATOS IDENTIFICATIVOS		EXP. 15.306
DIRECCIÓN:		
NÚCLEO/ÁMBITO:		Tenésar
PROPIETARIO O PROMOTOR:		Tejera Fernández, Teresa
PLANEAMIENTO URBANÍSTICO:		
INSTRUMENTO DE ORDENACIÓN:		Plan General de Ordenación (T.R.) y Plan Especial de Protección de Tenésar
CLASIFICACIÓN DEL SUELO:		Rústico
CATEGORÍA DEL SUELO:		Protección Cultural
UNIDAD DE ACTUACIÓN:		No
DOMINIO PÚBLICO O SERV. DE PROTECCIÓN:		Si
ESPACIO NATURAL PROTEGIDO:		No
NORMATIVA URBANÍSTICA:		
TIPOLOGÍA DE LA EDIFICACIÓN:		
PARCELA MÍNIMA:		
	SUPERFICIE:	
	FRENTE:	
	CÍRCULO (DIÁMETRO):	
SUPERFICIE OCUPABLE:		
SUPERFICIE EDIFICABLE:		
ALTURA REGULADORA:		
	PLANTAS:	
	METROS:	
CAUSAS DE INCUMPLIMIENTO		
DOCUMENTACIÓN		

MEDIDAS CORRECTORAS (CONDICIONES DE ADECUACIÓN TERRITORIAL Y URBANÍSTICAS)

Para hacer constar que la presente documentación corresponde al Plan General de Ordenación del Territorio y Medio Ambiente de Canarias, que consiste en las correcciones establecidas en el punto 1º, del acuerdo adoptado por la Comisión de Ordenación del Territorio y Medio Ambiente de Canarias de fecha 25 de junio de 2003, y aprobadas por acuerdo plenario de esta Corporación de fecha 31 de julio de 2003. 2º) Las subsanaciones y correcciones que quedaron en suspenso en el punto nº. 2 del acuerdo de la Comisión referido, y que han sido aprobadas provisionalmente por acuerdo plenario de esta Corporación de fecha 19 de septiembre de 2003.

Tinajo, a **25 SET. 2003**

PLAN GENERAL DE ORDENACIÓN (T.R.)

El Secretario **SECRETARÍA** **25 JULIO 2003**

La Comisión de Ordenación del Territorio y Medio Ambiente de Canarias, en sesión de fecha **05-11-2003** acordó la APROBACIÓN DEFINITIVA del presente expediente.

DESARROLLO DEL DECRETO 11/1997

CENSO DE EDIFICACIONES NO AMPARADAS POR LICENCIA

Las Palmas de G.C. 02-06-2004

TINAJO


ORDENACIÓN

ANEXO: EDIFICACIONES INCLUIDAS EN ÁMBITOS SINGULARES

EDIFICACIONES EN SUELO RÚSTICO EXCLUIDO ASENTAMIENTOS RURALES



DATOS IDENTIFICATIVOS		EXP. 15.335
DIRECCIÓN:		
NÚCLEO/ÁMBITO:		Tenésar
PROPIETARIO O PROMOTOR:		Morales Fernández, Juan
PLANEAMIENTO URBANÍSTICO:		
INSTRUMENTO DE ORDENACIÓN:		Plan General de Ordenación (T.R.) y Plan Especial de Protección de Tenésar
CLASIFICACIÓN DEL SUELO:		Rústico
CATEGORÍA DEL SUELO:		Protección Cultural
UNIDAD DE ACTUACIÓN:		No
DOMINIO PÚBLICO O SERV. DE PROTECCIÓN:		Si
ESPACIO NATURAL PROTEGIDO:		No
NORMATIVA URBANÍSTICA:		
TIPOLOGÍA DE LA EDIFICACIÓN:		
PARCELA MÍNIMA:		
		SUPERFICIE:
		FRENTE:
		CÍRCULO (DIÁMETRO):
SUPERFICIE OCUPABLE:		
SUPERFICIE EDIFICABLE:		
ALTURA REGULADORA:		
		PLANTAS:
		METROS:
CAUSAS DE INCUMPLIMIENTO		
DOCUMENTACIÓN		



Para hacer constar que la presente documentación corresponde al expediente de Ordenación del Territorio y Medio Ambiente de Canarias, en sesión de fecha 05-11-2003, y aprobadas por acuerdo plenario de esta Corporación de fecha 31 de julio de 2003.

MEDIDAS CORRECTORAS (CONDICIONES DE ADECUACIÓN TERRITORIAL Y URBANÍSTICAS)

1ª) Las correcciones establecidas en el punto 1º del acuerdo de la Comisión de Ordenación del Territorio y Medio Ambiente de Canarias de fecha 25 de junio de 2003, y aprobadas por acuerdo plenario de esta Corporación de fecha 31 de julio de 2003. 2ª) Las subsanaciones y correcciones que quedaron en suspenso en el punto nº. 2 del acuerdo de la Comisión referido, y que han sido aprobadas provisionalmente por acuerdo plenario de esta Corporación de fecha 15 de septiembre de 2003.

Tinajo, a **25 SET. 2003**




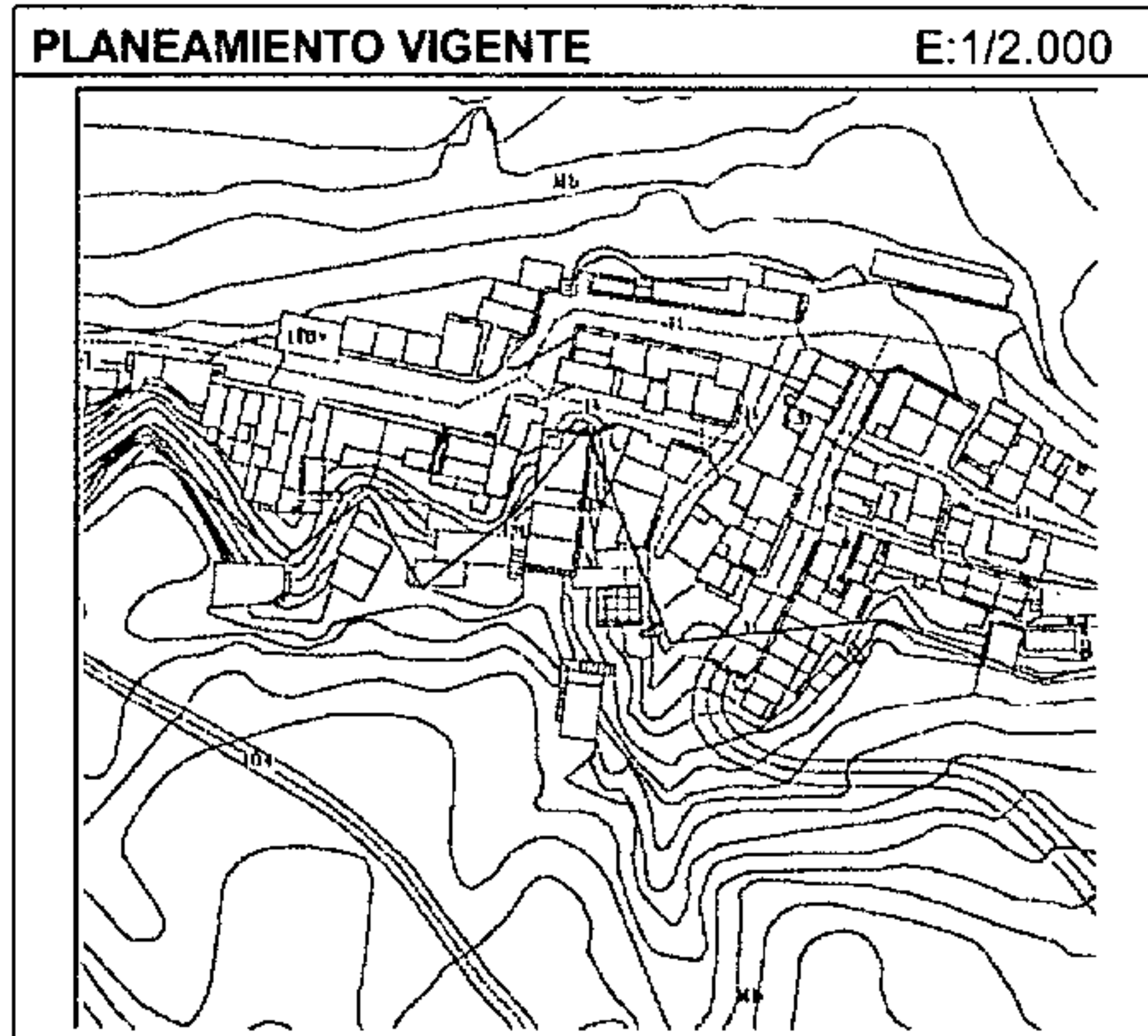
La Comisión de Ordenación del Territorio y Medio Ambiente de Canarias, en sesión de fecha **05-11-2003** acordó la APROBACIÓN DEFINITIVA del presente expediente de ORDENACIÓN de las Palmas de G.C. 02/06/2004
 El Secretario de la Comisión

DESARROLLO DEL DECRETO 11/1997

CENSO DE EDIFICACIONES NO AMPARADAS POR LICENCIA

ANEXO: EDIFICACIONES INCLUIDAS EN ÁMBITOS SINGULARES

EDIFICACIONES EN SUELO RÚSTICO EXCLUIDO ASENTAMIENTOS RÚRALES



DATOS IDENTIFICATIVOS		EXP. 15.355
DIRECCIÓN:		
NÚCLEO/ÁMBITO:		Tenésar
PROPIETARIO O PROMOTOR:		Figueras Morales, Dimas
PLANEAMIENTO URBANÍSTICO:		
INSTRUMENTO DE ORDENACIÓN:		Plan General de Ordenación (T.R.) y Plan Especial de Protección de Tenésar
CLASIFICACIÓN DEL SUELO:		Rústico
CATEGORÍA DEL SUELO:		Protección Cultural
UNIDAD DE ACTUACIÓN:		No
DOMINIO PÚBLICO O SERV. DE PROTECCIÓN:		Si
ESPACIO NATURAL PROTEGIDO:		No
NORMATIVA URBANÍSTICA:		
TIPOLOGÍA DE LA EDIFICACIÓN:		
PARCELA MÍNIMA:		
	SUPERFICIE:	
	FRENTE:	
	CÍRCULO (DIÁMETRO):	
SUPERFICIE OCUPABLE:		
SUPERFICIE EDIFICABLE:		
ALTURA REGULADORA:		
	PLANTAS:	
	METROS:	
CAUSAS DE INCUMPLIMIENTO		
DOCUMENTACIÓN		

DILIGENCIA: Para hacer constar que la presente

MEDIDAS CORRECToras (CONDICIONES DE ADECUACIÓN TERRITORIAL Y URBANÍSTICAS)
 Municipio de Tinajo, Texto refundido, que consiste en las correcciones establecidas en el punto 1º, del acuerdo adoptado por la Comisión de Ordenación del Territorio y Medio Ambiente de Canarias de fecha 25 de junio de 2003, y aprobadas por acuerdo plenario de esta Corporación de fecha 31 de julio de 2003. 2º) Las subsanaciones y correcciones que quedaron en suspenso en el punto nº. 2 del acuerdo de la Comisión referido, y que han sido aprobadas provisionalmente por acuerdo plenario de esta Corporación de fecha 25 de julio de 2003.

PLAN GENERAL DE ORDENACIÓN (T.R.)

25 SET. 2003

El Secretario,

[Handwritten signature]
 SECRETARÍA

JULIO 2003

La Comisión de Ordenación del Territorio y Medio Ambiente de Canarias, en sesión de fecha 05-11-2003 acordó la APROBACIÓN DEFINITIVA del presente expediente.

TINAJO



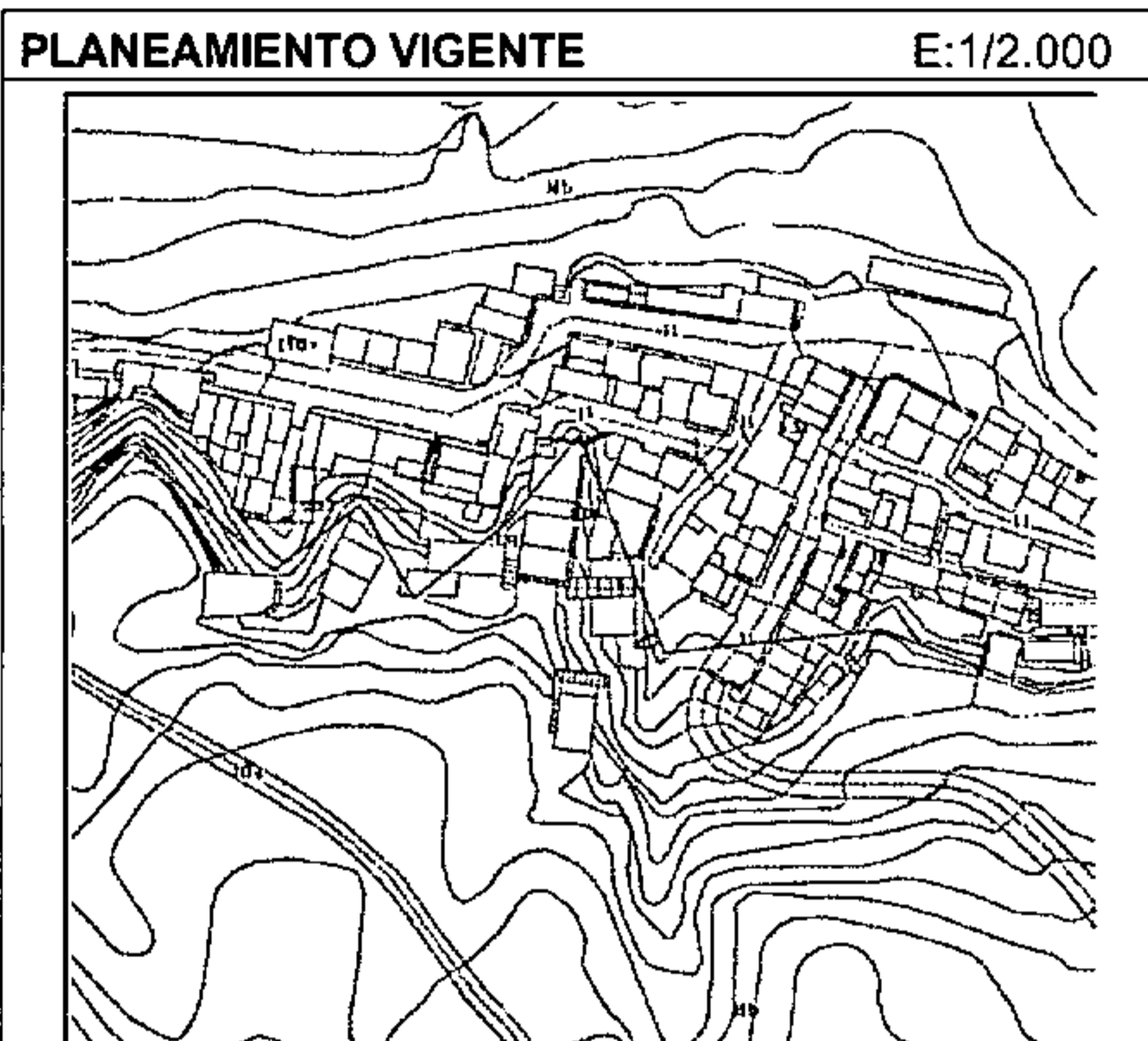
DESARROLLO DEL DECRETO 11/1997

CENSO DE EDIFICACIONES NO AMPARADAS POR LICENCIA

ANEXO: EDIFICACIONES INCLUIDAS EN ÁMBITOS SINGULARES

EDIFICACIONES EN SUELO RÚSTICO EXCLUIDO ASENTAMIENTOS RURALES

Las Palmas de G.C. 02-06-2003
El Secretario de la Comisión

DATOS IDENTIFICATIVOS		EXP. 15.356
DIRECCIÓN:		
NÚCLEO/ÁMBITO:		Tenésar
PROPIETARIO O PROMOTOR:		Martin Pacheco, Manuel
PLANEAMIENTO URBANÍSTICO:		
INSTRUMENTO DE ORDENACIÓN:		Plan General de Ordenación (T.R.) y Plan Especial de Protección de Tenésar
CLASIFICACIÓN DEL SUELO:		Rústico
CATEGORÍA DEL SUELO:		Protección Cultural
UNIDAD DE ACTUACIÓN:		No
DOMINIO PÚBLICO O SERV. DE PROTECCIÓN:		Si
ESPACIO NATURAL PROTEGIDO:		No
NORMATIVA URBANÍSTICA:		
TIPOLOGÍA DE LA EDIFICACIÓN:		
PARCELA MÍNIMA:		
	SUPERFICIE:	
	FRENTE:	
	CÍRCULO (DIÁMETRO):	
SUPERFICIE OCUPABLE:		
SUPERFICIE EDIFICABLE:		
ALTURA REGULADORA:		
	PLANTAS:	
	METROS:	
CAUSAS DE INCUMPLIMIENTO		
DOCUMENTACIÓN		

MEDIDAS CORRECTORAS (CONDICIONES DE ADECUACIÓN TERRITORIAL Y URBANÍSTICAS)

Para hacer constar que la presente documentación del Municipio de Tinajo, Texto Refundido, que consiste en las correcciones establecidas en el punto 1º, del acuerdo adoptado por la Comisión de Ordenación del Territorio y Medio Ambiente de Canarias de fecha 25 de junio de 2003, y aprobadas por acuerdo plenario de esta Corporación de fecha 31 de julio de 2003. 2º) Las subsanaciones y correcciones que quedaron en suspenso en el punto nº 2 del acuerdo de la Comisión referido, y que han sido aprobadas provisionalmente por acuerdo plenario de esta Corporación de fecha 25 de julio de 2003.

PLAN GENERAL DE ORDENACIÓN (T.R.) de 2003.
enjujto, a 25 SET. 2003

El Secretario de la Comisión



JULIO 2003

Manuel Pacheco

DESARROLLO DEL DECRETO 11/1997

CENSO DE EDIFICACIONES NO AMPARADAS POR LICENCIA

ANEXO: EDIFICACIONES INCLUIDAS EN ÁMBITOS SINGULARES

EDIFICACIONES EN SUELO RÚSTICO EXCLUIDO ASENTAMIENTOS RURALES


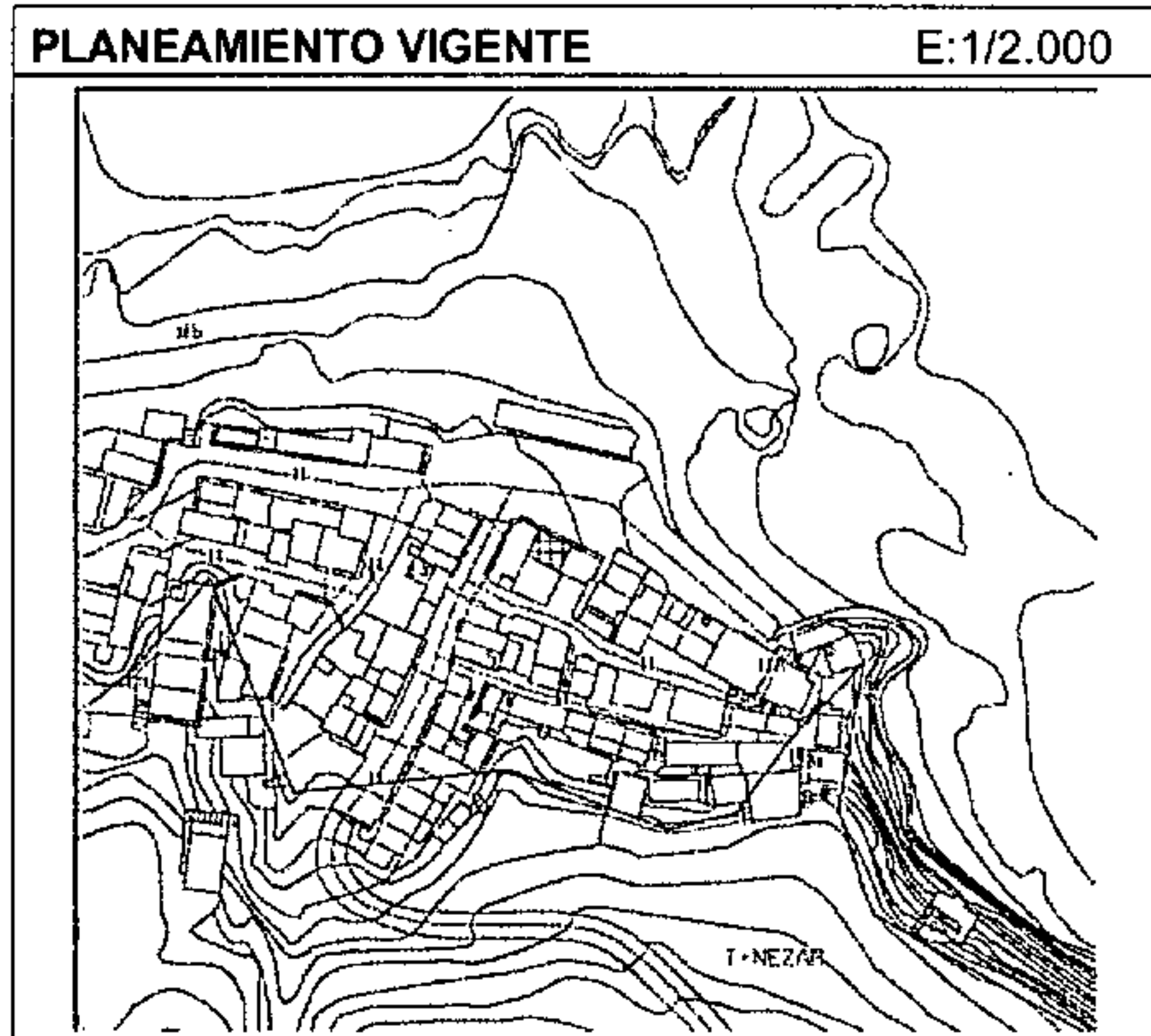

La Comisión de Ordenación del territorio y Medio Ambiente de Canarias, en sesión de fecha 05-11-2003

acordó la APROBACIÓN DEFINITIVA del presente expediente

Las Palmas de C.C. 02-06-2003
El Secretario de la Comisión

TINAJO

ORDENACIÓN



DATOS IDENTIFICATIVOS		EXP. 15.357
DIRECCIÓN:		
NÚCLEO/ÁMBITO:		Tenésar
PROPIETARIO O PROMOTOR:		
Aguiar Quintero, María		
PLANEAMIENTO URBANÍSTICO:		
INSTRUMENTO DE ORDENACIÓN:		Plan General de Ordenación (T.R.) y Plan Especial de Protección de Tenésar
CLASIFICACIÓN DEL SUELO:		Rústico
CATEGORÍA DEL SUELO:		Protección Cultural
UNIDAD DE ACTUACIÓN:		No
DOMINIO PÚBLICO O SERV. DE PROTECCIÓN:		Si
ESPACIO NATURAL PROTEGIDO:		No
NORMATIVA URBANÍSTICA:		
TIPOLOGÍA DE LA EDIFICACIÓN:		
PARCELA MÍNIMA:		
		SUPERFICIE:
		FRENTE:
		CÍRCULO (DIÁMETRO):
SUPERFICIE OCUPABLE:		
SUPERFICIE EDIFICABLE:		
ALTURA REGULADORA:		
		PLANTAS:
		METROS:
CAUSAS DE INCUMPLIMIENTO		
DOCUMENTACIÓN		

MEDIDAS CORRECTORAS (CONDICIONES DE ADECUACIÓN TERRITORIAL Y URBANÍSTICAS)

Para hacer constar que la presente...
 Ayuntamiento de Tinajo, Texto Refundido, que consiste:
 correcciones establecidas en el punto 1º, del acuerdo adoptado por la Comisión de Ordenación del Territorio y Medio Ambiente de Canarias de fecha 25 de junio de 2003, y aprobadas por acuerdo plenario de esta Corporación de fecha 31 de julio de 2003. 2º) Las subsanaciones y correcciones que quedaron en suspenso en el punto 2º del acuerdo de la Comisión referido, y que han sido aprobadas provisionalmente por acuerdo plenario de esta Corporación de fecha...

PLAN GENERAL DE ORDENACIÓN (T.R.) de 2003.
 Tinajo, a 25 SET. 2003

El Secretario,
 Acosta
 SECRETARÍA
 JULIO 2003

La Comisión de Ordenación del Territorio y Medio Ambiente de Canarias, en sesión de fecha **05-11-2003** acordó la APROBACIÓN DEFINITIVA del presente expediente.

DESARROLLO DEL DECRETO 11/1997

TINAJO

CENSO DE EDIFICACIONES NO AMPARADAS POR LICENCIA

Las Palmas de G.C. 02-06-2004
El Secretario de la Comisión

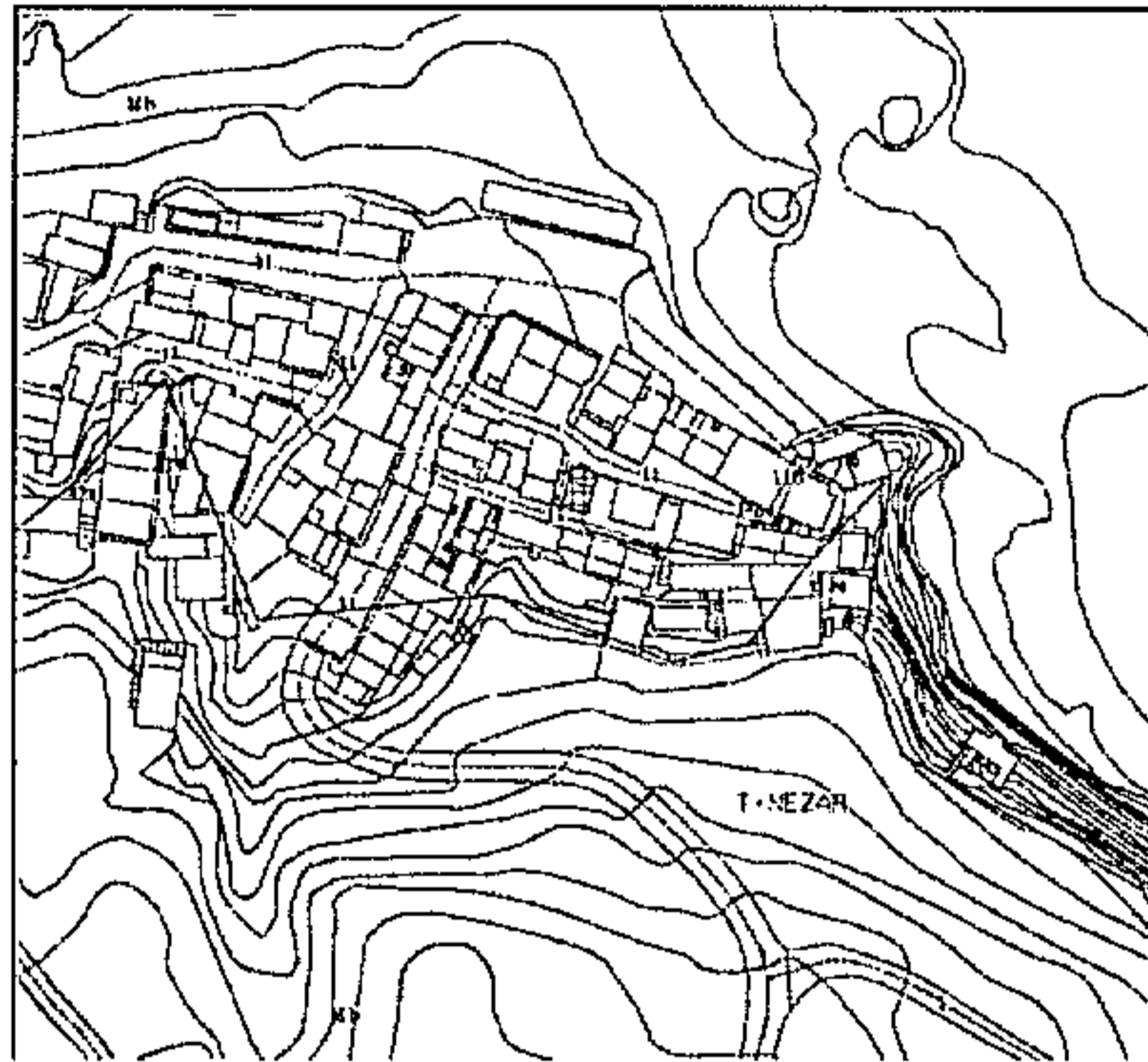
ORDENACIÓN

ANEXO: EDIFICACIONES INCLUIDAS EN ÁMBITOS SINGULARES



EDIFICACIONES EN SUELO RÚSTICO EXCLUIDO ASENTAMIENTOS RURALES

PLANEAMIENTO VIGENTE E:1/2.000



DATOS IDENTIFICATIVOS EXP. 15.361

DIRECCIÓN:

NÚCLEO/ÁMBITO: Tenésar

PROPIETARIO O PROMOTOR: Hernández Rodríguez, Manuel

PLANEAMIENTO URBANÍSTICO:

INSTRUMENTO DE ORDENACIÓN: Plan General de Ordenación (T.R.) y Plan Especial de Protección de Tenésar

CLASIFICACIÓN DEL SUELO: Rústico

CATEGORÍA DEL SUELO: Protección Cultural

UNIDAD DE ACTUACIÓN: No

DOMINIO PÚBLICO O SERV. DE PROTECCIÓN: Si

ESPACIO NATURAL PROTEGIDO: No

NORMATIVA URBANÍSTICA:

TIPOLOGÍA DE LA EDIFICACIÓN:

PARCELA MÍNIMA:

SUPERFICIE:

FRENTE:

CÍRCULO (DIÁMETRO):

SUPERFICIE OCUPABLE:

SUPERFICIE EDIFICABLE:

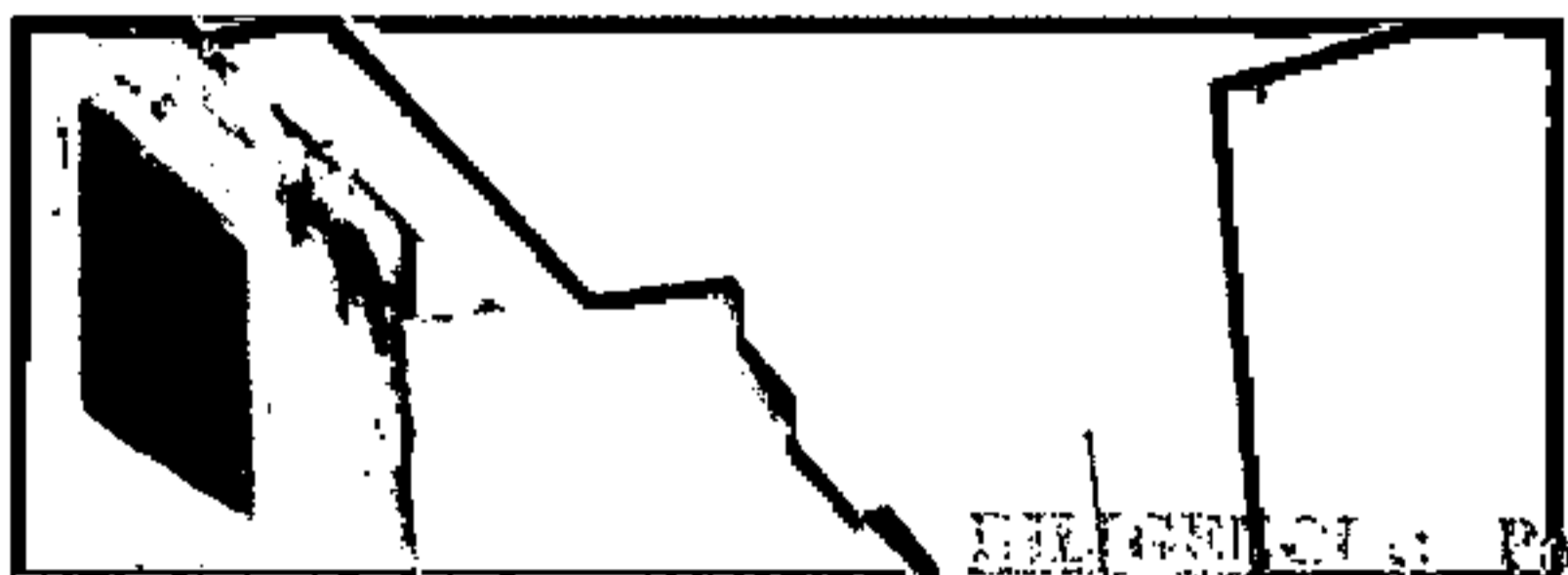

ALTURA REGULADORA:

PLANTAS:

METROS:

CAUSAS DE INCUMPLIMIENTO

IMÁGENES



DOCUMENTACIÓN

Para hacer constar que la presente documentación corresponde al Plan General de Ordenación del

MEDIDAS CORRECTORA (CONDICIONES DE ADECUACIÓN TERRITORIAL Y URBANÍSTICAS)

correctoras establecidas en el punto 1º, del acuerdo adoptado por la Comisión de Ordenación del Territorio y Medio Ambiente de Canarias de fecha 25 de junio de 2003, y aprobadas por acuerdo plenario de esta Corporación de fecha 31 de julio de 2003. 2º) Las actuaciones y correcciones que quedaron en suspenso en el punto nº 2 del acuerdo de la Comisión referido, y que han sido aprobadas provisionalmente por acuerdo plenario de esta Corporación de fecha 15 de mayo de 2003.

Tinajo, a 25 SET. 2003

PLAN GENERAL DE ORDENACIÓN (T.R.)

El Secretario



JULIO 2003

La Comisión de Ordenación del Territorio y Medio Ambiente de Canarias, en sesión de fecha **05-11-2003**

acordó la APROBACIÓN DEFINITIVA del

TINAJO

DESARROLLO DEL DECRETO 11/1997

CENSO DE EDIFICACIONES NO AMPARADAS POR LICENCIA

presente expediente.


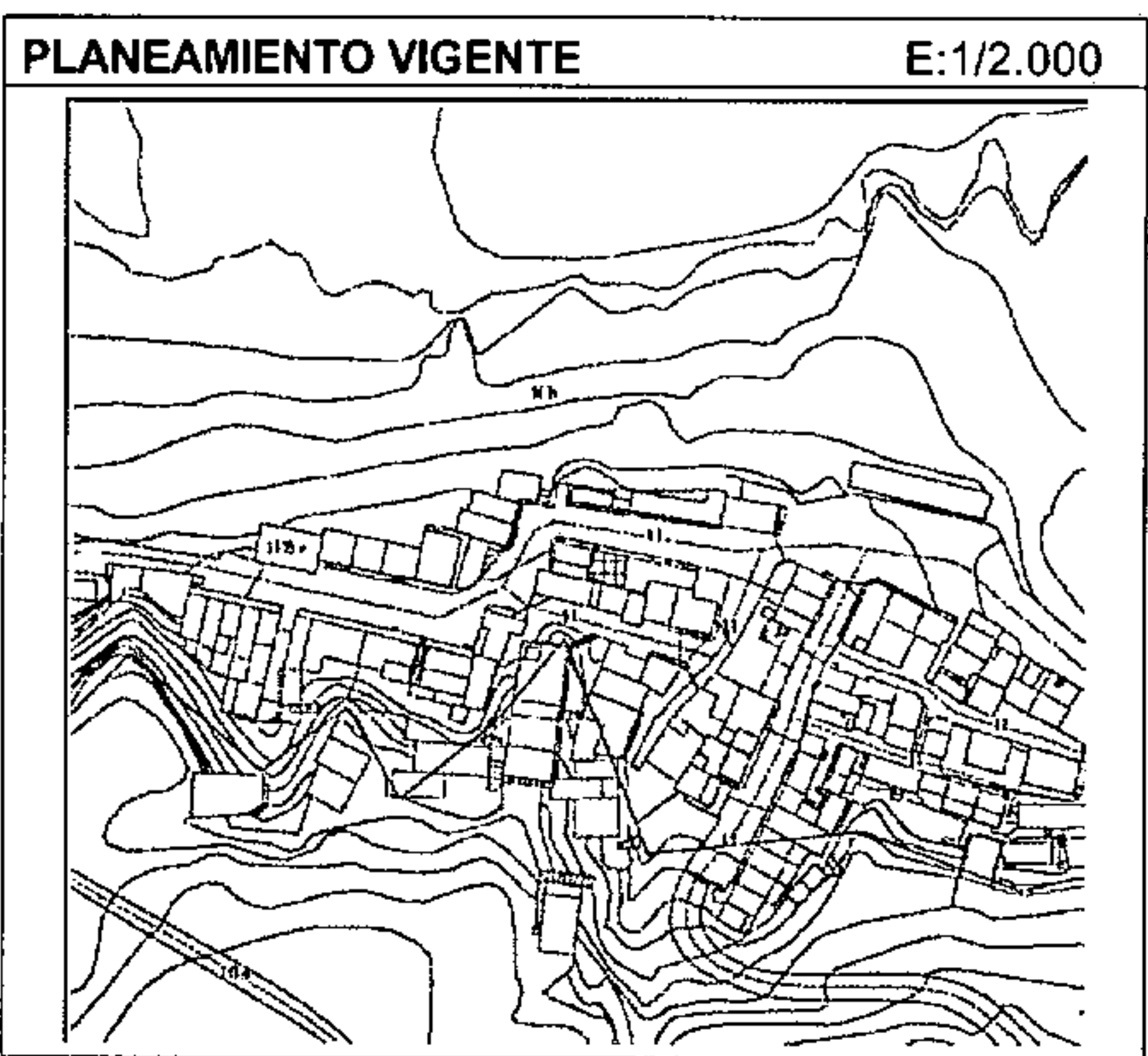
Las Palmas de G.C. 02-06-2004

ORDENACIÓN

ANEXO: EDIFICACIONES INCLUIDAS EN ÁMBITOS SINGULARES



EDIFICACIONES EN SUELO RÚSTICO EXCLUIDO ASENTAMIENTOS RURALES



DATOS IDENTIFICATIVOS		EXP. 15.368
DIRECCIÓN:		
NÚCLEO/ÁMBITO:		Tenésar
PROPIETARIO O PROMOTOR:		Díaz Martín, Eleuterio
PLANEAMIENTO URBANÍSTICO:		
INSTRUMENTO DE ORDENACIÓN:		Plan General de Ordenación (T.R.) y Plan Especial de Protección de Tenésar
CLASIFICACIÓN DEL SUELO:		Rústico
CATEGORÍA DEL SUELO:		Protección Cultural
UNIDAD DE ACTUACIÓN:		No
DOMINIO PÚBLICO O SERV. DE PROTECCIÓN:		SI
ESPACIO NATURAL PROTEGIDO:		No
NORMATIVA URBANÍSTICA:		
TIPOLOGÍA DE LA EDIFICACIÓN:		
PARCELA MÍNIMA:		
	SUPERFICIE:	
	FRENTE:	
	CÍRCULO (DIÁMETRO):	
SUPERFICIE OCUPABLE:		
SUPERFICIE EDIFICABLE:		
ALTURA REGULADORA:		
	PLANTAS:	
	METROS:	
CAUSAS DE INCUMPLIMIENTO		
DOCUMENTACIÓN		

MEDIDAS CORRECTORAS (CONDICIONES DE ADECUACIÓN TERRITORIAL Y URBANÍSTICAS):

Canarias de fecha 25 de junio de 2003, y aprobadas por acuerdo plenario de esta Corporación de fecha 31 de julio de 2003. 2º) Las subsanaciones y correcciones que quedaron en suspenso en el punto nº. 2 del acuerdo de la Comisión referido, y que han sido aprobadas provisionalmente por acuerdo plenario de esta Corporación de fecha 15 de mayo de 2003.

Tinajo, a **25 SET. 2003**

El Secretario, *[Firma]*

SECRETARIA JULIO 2003

La Comisión de Ordenación del Territorio y Medio Ambiente de Canarias, en sesión de fecha 05-11-2003 acordó la APROBACIÓN DEFINITIVA del presente expediente.

Las Palmas de G.C. 02/06/2004
El Secretario de la Comisión

TINAJO

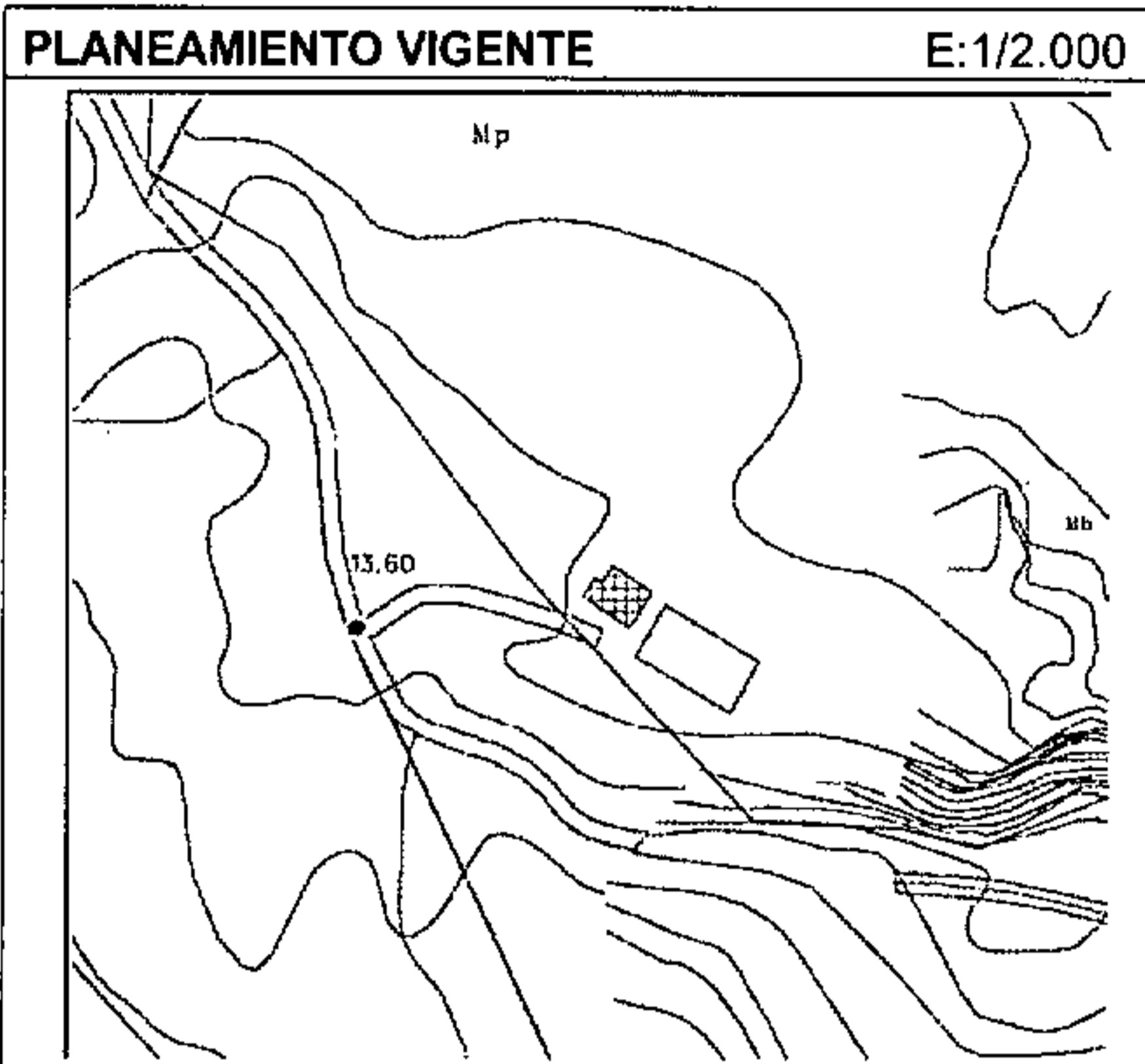
DESARROLLO DEL DECRETO 11/1997

CENSO DE EDIFICACIONES NO AMPARADAS POR LICENCIA



ORDENACIÓN

ANEXO: EDIFICACIONES INCLUIDAS EN ÁMBITOS SINGULARES

EDIFICACIONES EN SUELO RÚSTICO EXCLUIDO ASENTAMIENTOS RURALES



IMÁGENES



DATOS IDENTIFICATIVOS		EXP. 15.369
DIRECCIÓN:		
NÚCLEO/ÁMBITO:		Tenésar
PROPIETARIO O PROMOTOR:		
Hernández Cabrera, Teresita		
PLANEAMIENTO URBANÍSTICO:		
INSTRUMENTO DE ORDENACIÓN:		Plan General de Ordenación (T.R.) y Plan Especial de Protección de Tenésar
CLASIFICACIÓN DEL SUELO:		Rústico
CATEGORÍA DEL SUELO:		Protección Cultural
UNIDAD DE ACTUACIÓN:		No
DOMINIO PÚBLICO O SERV. DE PROTECCIÓN:		Si
ESPACIO NATURAL PROTEGIDO:		No
NORMATIVA URBANÍSTICA:		
TIPOLOGÍA DE LA EDIFICACIÓN:		
PARCELA MÍNIMA:		
		SUPERFICIE:
		FRENTE:
		CÍRCULO (DIÁMETRO):
SUPERFICIE OCUPABLE:		
SUPERFICIE EDIFICABLE:		
ALTURA REGULADORA:		
		PLANTAS:
		METROS:
CAUSAS DE INCUMPLIMIENTO		
DOCUMENTACIÓN		

Para hacer constar que la presente documentación se encuentra al Plan General de Ordenación del Municipio de Tinajo, Puerto Realizado, que consiste: 1º) Las

MEDIDAS CORRECToras (CONDICIONES DE ADECUACIÓN TERRITORIAL Y URBANÍSTICAS)

Comisión de Ordenación del Territorio y Medio Ambiente de Canarias de fecha 25 de junio de 2003, y aprobadas por acuerdo plenario de esta Corporación de fecha 31 de julio de 2003. 2º) Las actuaciones y correcciones que quedaron en suspenso en el punto nº 2 del acuerdo de la Comisión referido, y que han sido aprobadas provisionalmente por acuerdo plenario de esta Corporación de fecha 25 de julio de 2003.

Tinajo, a 25 SET. 2003

PLAN GENERAL DE ORDENACIÓN (T.R.)

El Secretario

Bonifacio
SECRETARÍA
JULIO 2003



La Comisión de Ordenación del Territorio y Medio Ambiente de Canarias, en sesión de fecha 05-11-2003

acordó la APROBACIÓN DEFINITIVA del presente expediente

DESARROLLO DEL DECRETO 11/1997

TINAJO

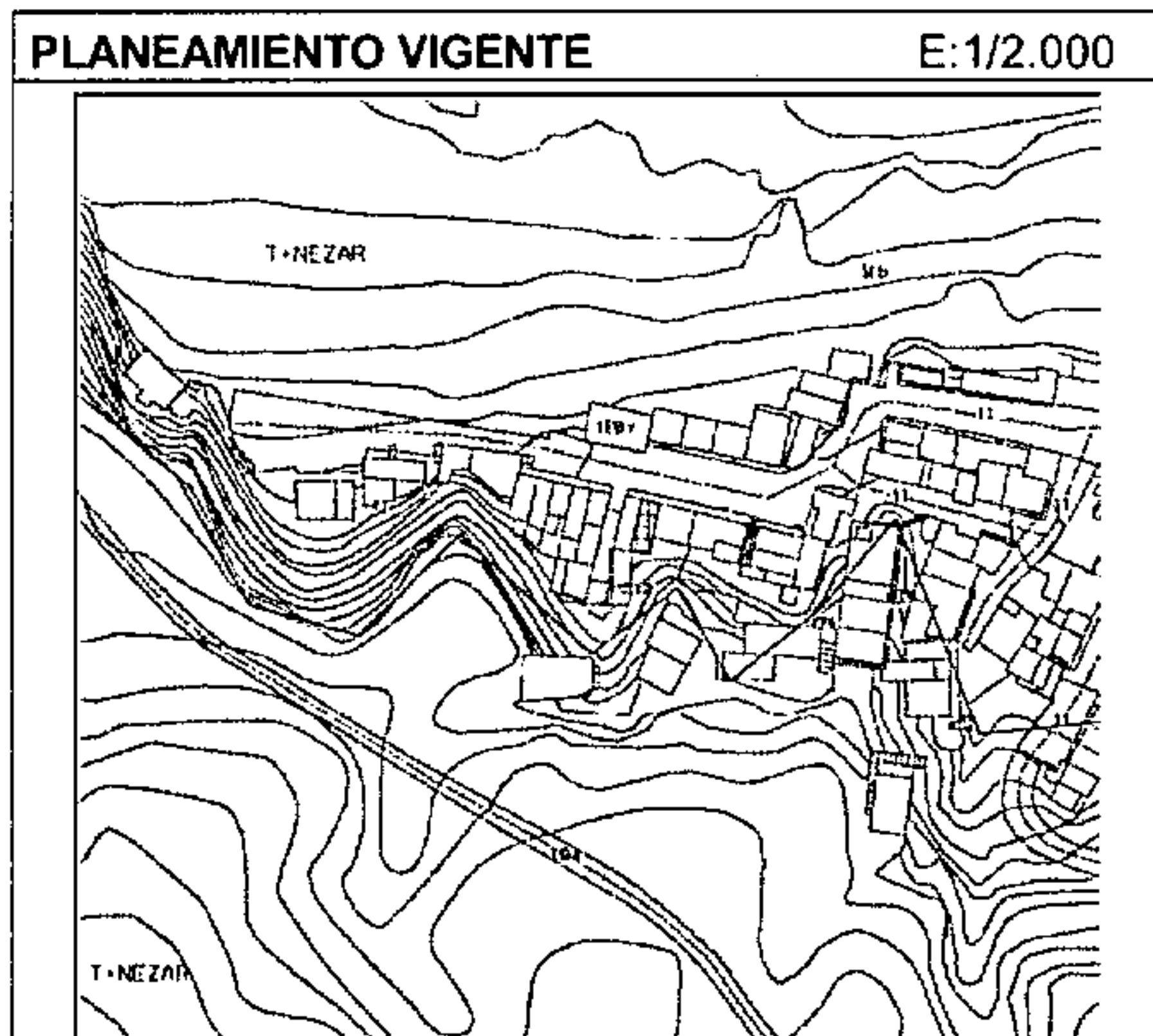
CENSO DE EDIFICACIONES NO AMPARADAS POR LICENCIA

Las Palmas de G.C.


ORDENACIÓN

ANEXO: EDIFICACIONES INCLUIDAS EN ÁMBITOS SINGULARES

EDIFICACIONES EN SUELO RÚSTICO EXCLUIDO ASENTAMIENTOS RURALES



DATOS IDENTIFICATIVOS		EXP. 15.373
DIRECCIÓN:		
NÚCLEO/ÁMBITO:		Tenésar
PROPIETARIO O PROMOTOR:		Betancort Morales, Gustavo Jesús
PLANEAMIENTO URBANÍSTICO:		
INSTRUMENTO DE ORDENACIÓN:		Plan General de Ordenación (T.R.) y Plan Especial de Protección de Tenésar
CLASIFICACIÓN DEL SUELO:		Rústico
CATEGORÍA DEL SUELO:		Protección Cultural
UNIDAD DE ACTUACIÓN:		No
DOMINIO PÚBLICO O SERV. DE PROTECCIÓN:		Si
ESPACIO NATURAL PROTEGIDO:		No
NORMATIVA URBANÍSTICA:		
TIPOLOGÍA DE LA EDIFICACIÓN:		
PARCELA MÍNIMA:		
	SUPERFICIE:	
	FRENTE:	
	CÍRCULO (DIÁMETRO):	
SUPERFICIE OCUPABLE:		
SUPERFICIE EDIFICABLE:		
ALTURA REGULADORA:		
	PLANTAS:	
	METROS:	
CAUSAS DE INCUMPLIMIENTO		
DOCUMENTACIÓN		



Para hacer constar que la presente

MEDIDAS CORRECTORAS (CONDICIONES DE ADECUACIÓN TERRITORIAL Y URBANÍSTICAS)

Las medidas correctoras a contemplar en el Plan General de Ordenación del Territorio y Medio Ambiente de Canarias de fecha 25 de junio de 2003, y aprobadas por acuerdo plenario de esta Corporación de fecha 31 de julio de 2003. 2º) Las subsanaciones y correcciones que quedaron en suspenso en el punto nº. 2 del acuerdo de la Comisión referido, y que han sido aprobadas provisionalmente por acuerdo plenario de esta Corporación de fecha 25 de julio de 2003.

PLAN GENERAL DE ORDENACIÓN (T.R.) Tinajo, a 25 SET. 2003

El Secretario

DESARROLLO DEL DECRETO 11/1997

La Comisión de Ordenación del Territorio y Medio Ambiente de Canarias, en sesión de fecha 05-11-2003 acordó la APROBACIÓN DEFINITIVA del

TINAJO

CENSO DE EDIFICACIONES NO AMPARADAS POR LICENCIA

presente expediente.

ORDENACIÓN

ANEXO: EDIFICACIONES INCLUIDAS EN ÁMBITOS SINGULARES

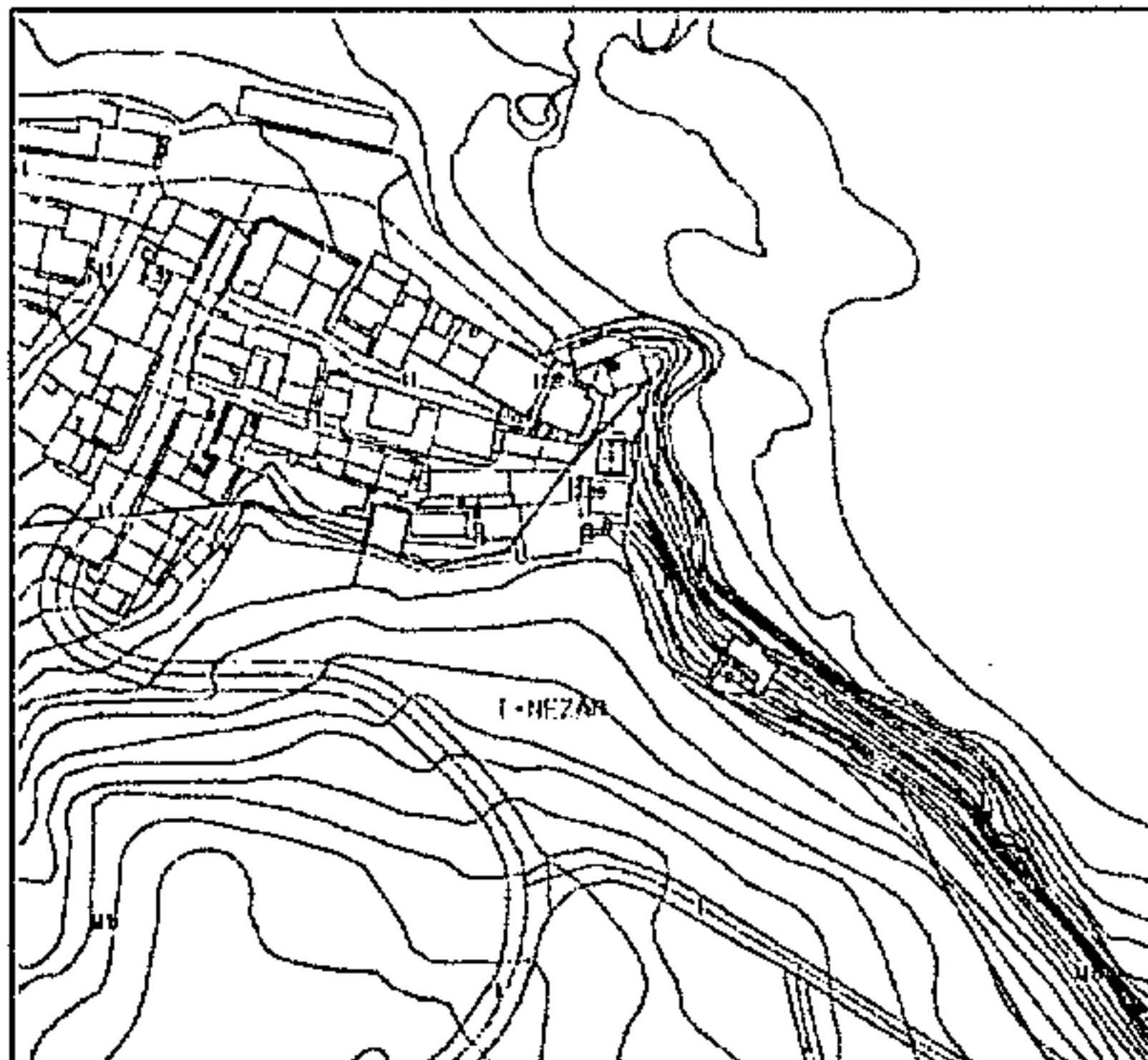
Las Palmas de G.C.

02-06-2004

EDIFICACIONES EN SUELO RÚSTICO EXCLUIDO ASENTAMIENTOS RURALES

PLANEAMIENTO VIGENTE

E:1/2.000



DATOS IDENTIFICATIVOS

EXP. 15.387

DIRECCIÓN:

NÚCLEO/ÁMBITO:

Tenésar

PROPIETARIO O PROMOTOR:

Curbelo Umpiérrez, Pedro

PLANEAMIENTO URBANÍSTICO:

INSTRUMENTO DE ORDENACIÓN: Plan General de Ordenación (T.R.) y Plan Especial de Protección de Tenésar

CLASIFICACIÓN DEL SUELO:

Rústico

CATEGORÍA DEL SUELO:

Protección Cultural

UNIDAD DE ACTUACIÓN:

No

DOMINIO PÚBLICO O SERV. DE PROTECCIÓN:

Si

ESPACIO NATURAL PROTEGIDO:

No

NORMATIVA URBANÍSTICA:

TIPOLOGÍA DE LA EDIFICACIÓN:

PARCELA MÍNIMA:

SUPERFICIE:

FRENTE:

CÍRCULO (DIÁMETRO):

SUPERFICIE OCUPABLE:

SUPERFICIE EDIFICABLE:

ALTURA REGULADORA:


PLANTAS:

METROS:

CAUSAS DE INCUMPLIMIENTO

DOCUMENTACIÓN

IMÁGENES



DEBERÍA: Para hacer constar que la presente

MEDIDAS CORRECTORAS (CONDICIONES DE ADECUACIÓN TERRITORIAL Y URBANÍSTICAS)

El Municipio de Tinajo, I. de Lanzarote, que consiste: 1º Las enmiendas establecidas en el punto 1º, del acuerdo adaptado por la Comisión de Ordenación del Territorio y Medio Ambiente de Canarias de fecha 25 de junio de 2003, y aprobadas por acuerdo plenario de esta Corporación de fecha 31 de julio de 2003. 2º Las enmiendas y correcciones que quedaron en suspenso en el punto 2º, 2 del acuerdo de la Comisión referido, y que han sido aprobadas provisionalmente por acuerdo plenario de esta Corporación de fecha 25 de julio de 2003.

PLAN GENERAL DE ORDENACIÓN (T.R.)

majo, a

25 SET. 2003

El Secretario,

Handwritten signature and official stamp of the Secretary.

JULIO 2003

La Comisión de Ordenación del Territorio y Medio Ambiente de Canarias, en sesión de fecha **05-11-2003**

acordó la APROBACIÓN DEFINITIVA del presente expediente.

TINAJO

DESARROLLO DEL DECRETO 11/1997


CENSO DE EDIFICACIONES NO AMPARADAS POR LICENCIA

Las Palmas de C.C.

ORDENACIÓN

ANEXO: EDIFICACIONES INCLUIDAS EN ÁMBITOS SINGULARES

EDIFICACIONES EN SUELO RÚSTICO EXCLUIDO ASENTAMIENTOS RURALES



DATOS IDENTIFICATIVOS		EXP. 15.390
DIRECCIÓN:		
NÚCLEO/ÁMBITO:	Tenésar	
PROPIETARIO O PROMOTOR:	Pérez Rodríguez, Urbano	
PLANEAMIENTO URBANÍSTICO:		
INSTRUMENTO DE ORDENACIÓN:	Plan General de Ordenación (T.R.) y Plan Especial de Protección de Tenésar	
CLASIFICACIÓN DEL SUELO:	Rústico	
CATEGORÍA DEL SUELO:	Protección Cultural	
UNIDAD DE ACTUACIÓN:	No	
DOMINIO PÚBLICO O SERV. DE PROTECCIÓN:	Si	
ESPACIO NATURAL PROTEGIDO:	No	
NORMATIVA URBANÍSTICA:		
TIPOLOGÍA DE LA EDIFICACIÓN:		
PARCELA MÍNIMA:		
	SUPERFICIE:	
	FRENTE:	
	CÍRCULO (DIÁMETRO):	
SUPERFICIE OCUPABLE:		
SUPERFICIE EDIFICABLE:		
ALTURA REGULADORA:		
	PLANTAS:	
	METROS:	
CAUSAS DE INCUMPLIMIENTO		
DOCUMENTACIÓN		


MEDIDAS CORRECTORAS (CONDICIONES DE ADECUACIÓN TERRITORIAL Y URBANÍSTICAS)

documentación corresponde al Plan General de Ordenación del Municipio de Tinajo, Texto Refundido, que consiste: 1º) Las correcciones establecidas en el punto 1º, del acuerdo adoptado por la Comisión de Ordenación del Territorio y Medio Ambiente de Canarias de fecha 25 de junio de 2003, y aprobadas por acuerdo plenario de esta Corporación de fecha 31 de julio de 2003. 2º) Las subsanaciones y correcciones que quedaron en suspenso en el punto 2º del acuerdo de la Comisión referido, y que han sido aprobados provisionalmente por acuerdo plenario de esta Corporación de fecha 25 de septiembre de 2003.

PLAN GENERAL DE ORDENACIÓN (T.R.)
 de 25 de septiembre de 2003.

Tinajo, a **25 SET. 2003**

El Secretario



La Comisión de Ordenación del Territorio y Medio Ambiente de Canarias, en sesión de fecha **05-11-2003**

DESARROLLO DEL DECRETO 11/1997

acordó la APROBACIÓN DEFINITIVA del

TINAJO

CENSO DE EDIFICACIONES NO AMPARADAS POR LICENCIA

presente expediente.

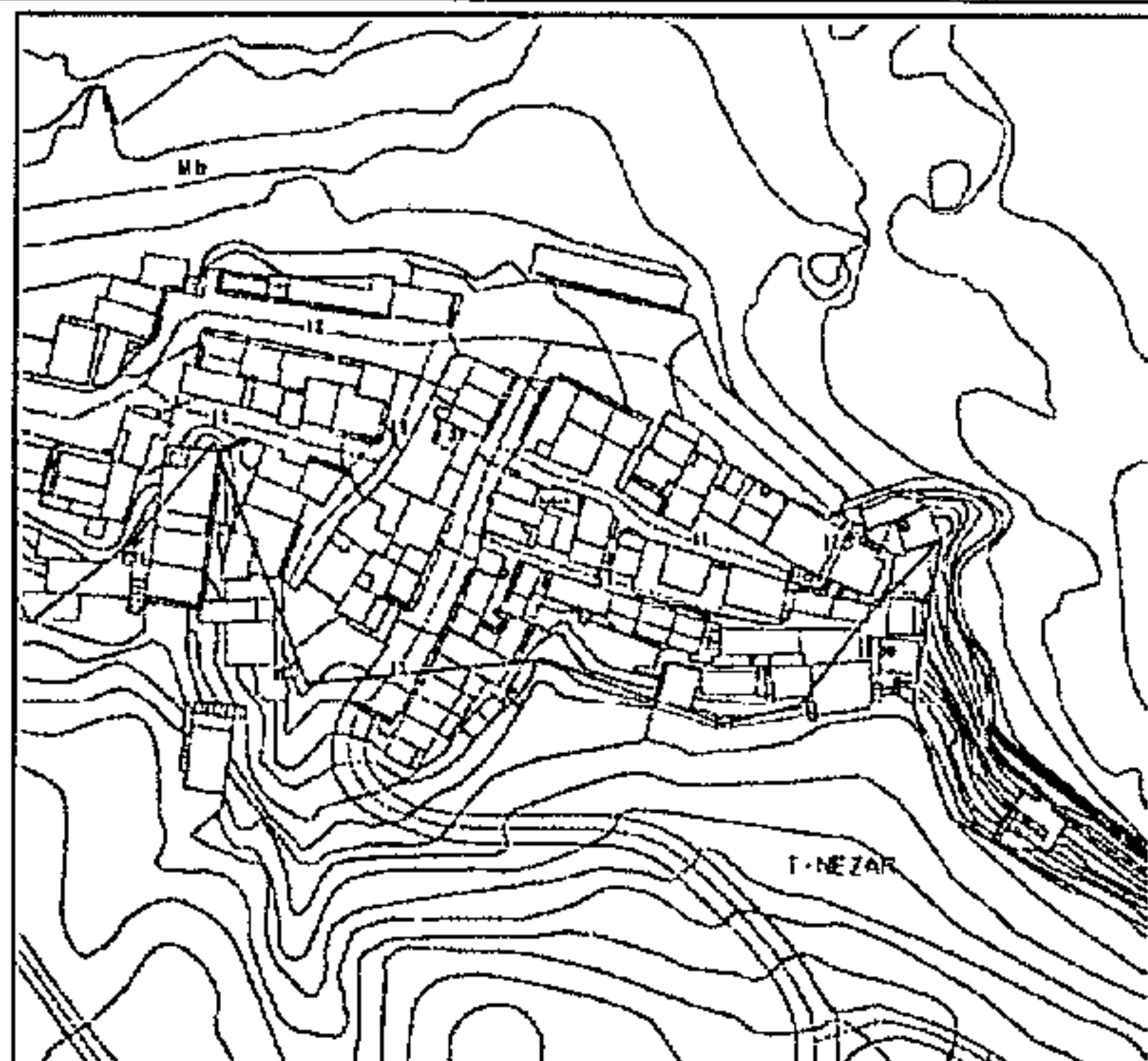
ORDENACIÓN

ANEXO: EDIFICACIONES INCLUIDAS EN ÁMBITOS SINGULARES

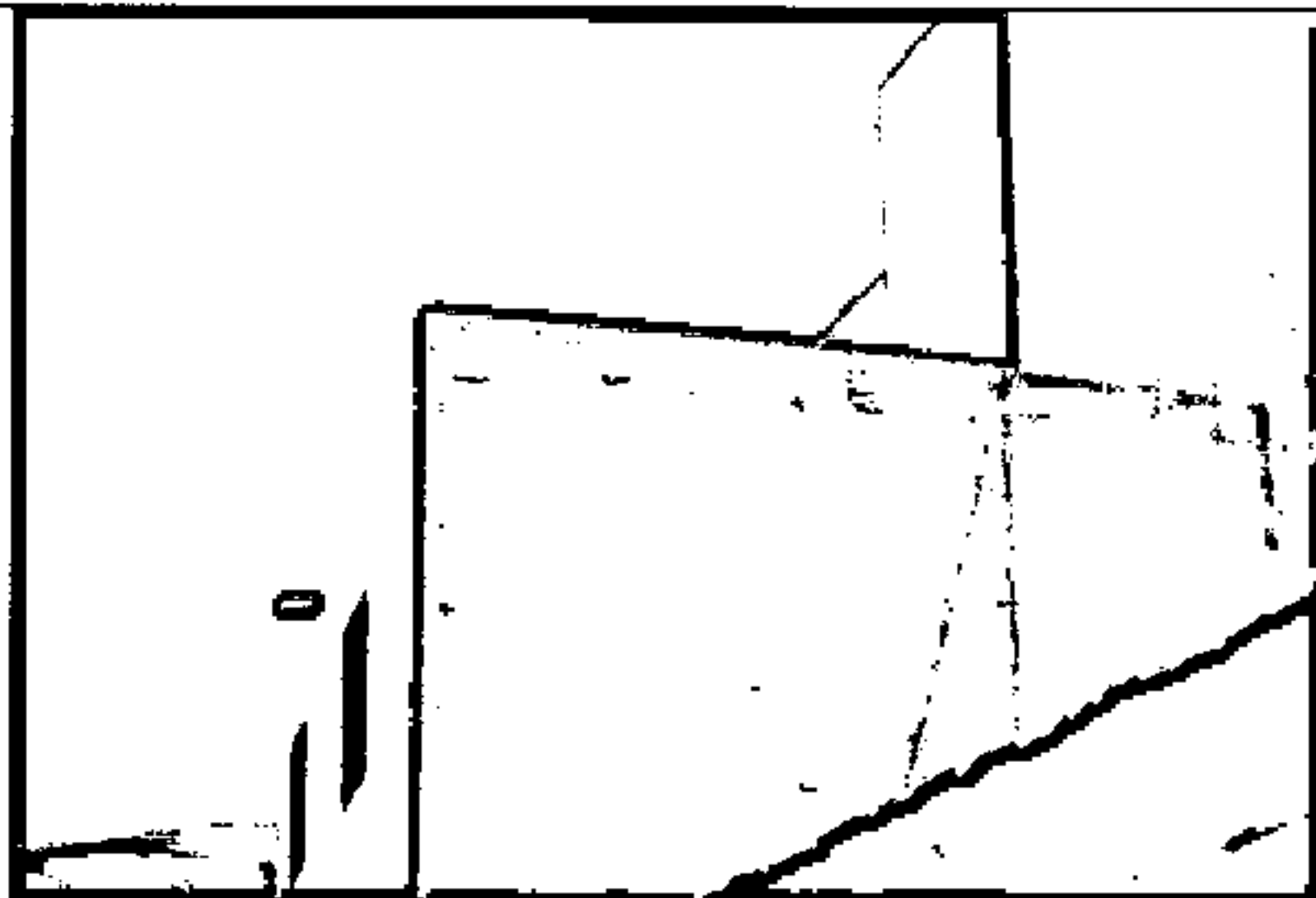
Las Palmas de G.C. 02-06-2004
El Secretario de la Comisión

EDIFICACIONES EN SUELO RÚSTICO EXCLUIDO ASENTAMIENTOS RURALES

PLANEAMIENTO VIGENTE E: 1/2.000



IMÁGENES



DATOS IDENTIFICATIVOS EXP. 15.392

DIRECCIÓN:

NÚCLEO/ÁMBITO: Tenésar

PROPIETARIO O PROMOTOR: Pérez Hernández, Ignacio

PLANEAMIENTO URBANÍSTICO:

INSTRUMENTO DE ORDENACIÓN: Plan General de Ordenación (T.R.) y Plan Especial de Protección de Tenésar

CLASIFICACIÓN DEL SUELO: Rústico

CATEGORÍA DEL SUELO: Protección Cultural

UNIDAD DE ACTUACIÓN: No

DOMINIO PÚBLICO O SERV. DE PROTECCIÓN: Si

ESPACIO NATURAL PROTEGIDO: No

NORMATIVA URBANÍSTICA:

TIPOLOGÍA DE LA EDIFICACIÓN:

PARCELA MÍNIMA:

SUPERFICIE:

FRENTE:

CÍRCULO (DIÁMETRO):

SUPERFICIE OCUPABLE:

SUPERFICIE EDIFICABLE:

ALTURA REGULADORA:

PLANTAS:

METROS:

CAUSAS DE INCUMPLIMIENTO

DOCUMENTACIÓN

MEDIDAS CORRECToras (CONDICIONES DE ADECUACIÓN TERRITORIAL Y URBANÍSTICAS)

correcciones establecidas en el punto 1º, del acuerdo adoptado por la Comisión de Ordenación del Territorio y Medio Ambiente de Canarias de fecha 25 de junio de 2003, y aprobadas por acuerdo plenario de esta Corporación de fecha 31 de julio de 2003. 2º) Las subsanaciones y correcciones que quedaron en suspenso en el punto nº. 2 del acuerdo de la Comisión referido, y que han sido provisionalmente por acuerdo plenario de esta Corporación de fecha

13 de septiembre de 2003.

PLAN GENERAL DE ORDENACIÓN (T.R.)

Tinajo, a 25 SET. 2003

El Secretario,



JULIO 2003

La Comisión de Ordenación del Territorio y Medio Ambiente de Canarias, en sesión de fecha **05-11-2003**

acordó la APROBACIÓN DEFINITIVA del presente expediente.

DESARROLLO DEL DECRETO 11/1997

CENSO DE EDIFICACIONES NO AMPARADAS POR LICENCIA

Las Palmas de G.C. 02-06-2004

TINAJO

ORDENACIÓN

ANEXO: EDIFICACIONES INCLUIDAS EN ÁMBITOS SINGULARES

EDIFICACIONES EN SUELO RÚSTICO EXCLUIDO ASENTAMIENTOS RURALES



DATOS IDENTIFICATIVOS	EXP. 15.397
DIRECCIÓN:	
NÚCLEO/ÁMBITO:	Tenésar
PROPIETARIO O PROMOTOR:	Duarte Umpierrez, Antolín
PLANEAMIENTO URBANÍSTICO:	
INSTRUMENTO DE ORDENACIÓN:	Plan General de Ordenación (T.R.) y Plan Especial de Protección de Tenésar
CLASIFICACIÓN DEL SUELO:	Rústico
CATEGORÍA DEL SUELO:	Protección Cultural
UNIDAD DE ACTUACIÓN:	No
DOMINIO PÚBLICO O SERV. DE PROTECCIÓN:	Si
ESPACIO NATURAL PROTEGIDO:	No
NORMATIVA URBANÍSTICA:	
TIPOLOGÍA DE LA EDIFICACIÓN:	
PARCELA MÍNIMA:	
	SUPERFICIE:
	FRENTE:
	CÍRCULO (DIÁMETRO):
SUPERFICIE OCUPABLE:	
SUPERFICIE EDIFICABLE:	
ALTURA REGULADORA:	
	PLANTAS:
	METROS:
CAUSAS DE INCUMPLIMIENTO	
DOCUMENTACIÓN	

MEDIDAS CORRECTORAS (CONDICIONES DE ADECUACIÓN TERRITORIAL Y URBANÍSTICAS)

Para hacer constar que la presente... (CONDICIONES DE ADECUACIÓN TERRITORIAL Y URBANÍSTICAS)

condiciones establecidas en el punto 1º, del acuerdo adoptado por la Comisión de Ordenación del Territorio y Medio Ambiente de Canarias de fecha 25 de junio de 2003, y aprobadas por acuerdo plenario de esta Corporación de fecha 31 de julio de 2003. 2º) Las subsanaciones y correcciones que quedaron en suspenso en el punto nº. 2 del acuerdo de la Comisión referido, y que han sido provisionales por acuerdo plenario de esta Corporación de fecha...

PLAN GENERAL DE ORDENACIÓN (T.R.), a 25 SET. 2003

El Secretario,



JULIO 2003

La Comisión de Ordenación del Territorio y Medio Ambiente de Canarias, en sesión de fecha **05-11-2003** acordó la APROBACIÓN DEFINITIVA del presente expediente.

DESARROLLO DEL DECRETO 11/1997

TINAJO

CENSO DE EDIFICACIONES NO AMPARADAS POR LICENCIA

Las Palmas de C.C. 02/06/2004
El Secretario de la Comisión

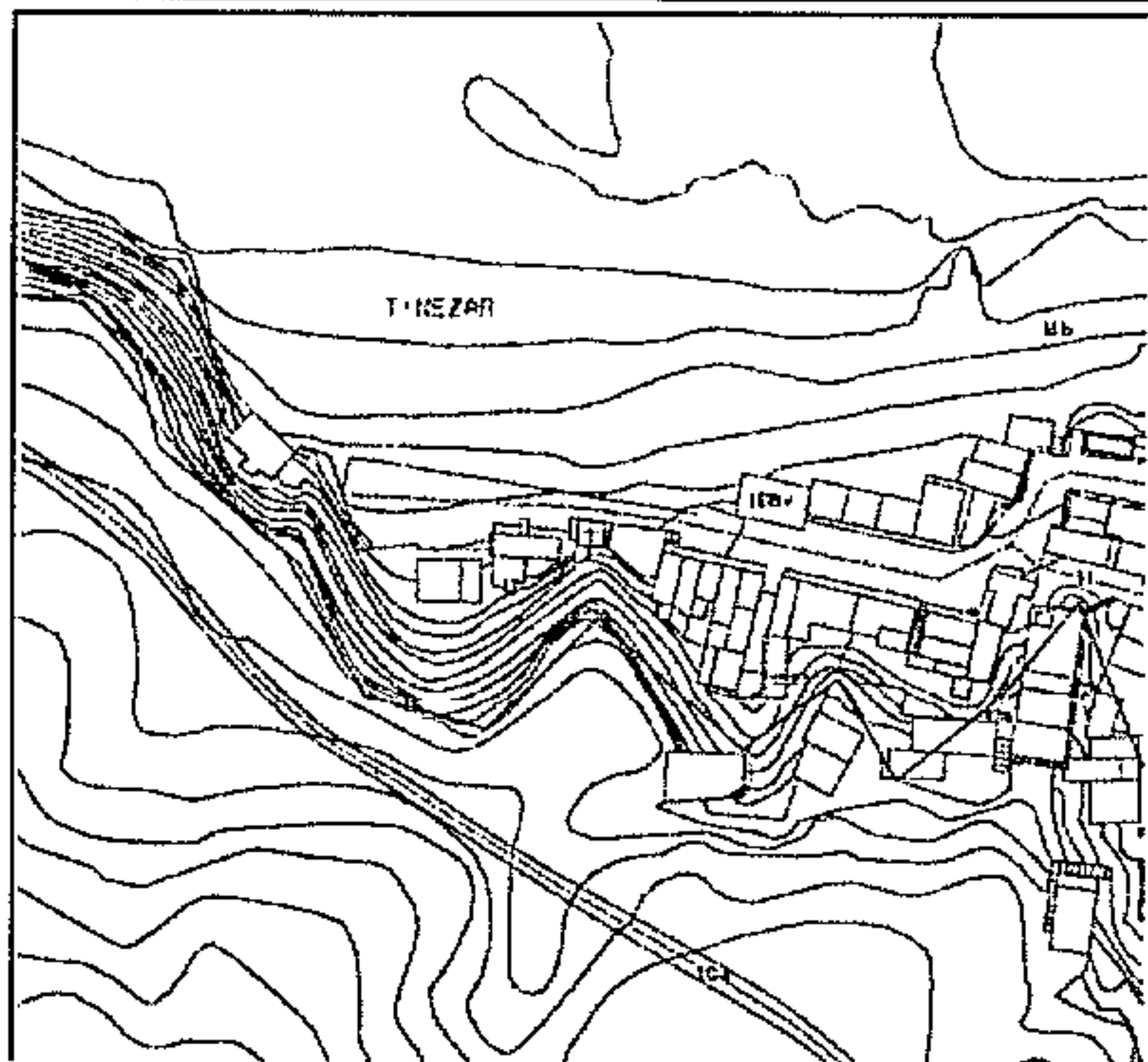
ORDENACIÓN

ANEXO: EDIFICACIONES INCLUIDAS EN ÁMBITOS SINGULARES



EDIFICACIONES EN SUELO RÚSTICO EXCLUIDO ASENTAMIENTOS RURALES

PLANEAMIENTO VIGENTE E:1/2.000



DATOS IDENTIFICATIVOS EXP. 15.432

DIRECCIÓN:

NÚCLEO/ÁMBITO: Tenésar

PROPIETARIO O PROMOTOR: García Cabrera, Juan Andrés

PLANEAMIENTO URBANÍSTICO:

INSTRUMENTO DE ORDENACIÓN: Plan General de Ordenación (T.R.) y Plan Especial de Protección de Tenésar

CLASIFICACIÓN DEL SUELO: Rústico

CATEGORÍA DEL SUELO: Protección Cultural

UNIDAD DE ACTUACIÓN: No

DOMINIO PÚBLICO O SERV. DE PROTECCIÓN: Si

ESPACIO NATURAL PROTEGIDO: No

NORMATIVA URBANÍSTICA:

TIPOLOGÍA DE LA EDIFICACIÓN:

PARCELA MÍNIMA:

SUPERFICIE:

FRENTE:

CÍRCULO (DIÁMETRO):

SUPERFICIE OCUPABLE:

SUPERFICIE EDIFICABLE:

ALTURA REGULADORA:


PLANTAS:

METROS:

CAUSAS DE INCUMPLIMIENTO

DOCUMENTACIÓN

IMÁGENES




MEDIDAS CORRECTORAS (CONDICIONES DE ADECUACIÓN TERRITORIAL Y URBANÍSTICAS)

Municipio de Tinajo, Texto Refundido, que consiste: 1º) Las correcciones establecidas en el punto 1º, del acuerdo adoptado por la Comisión de Ordenación del Territorio y Medio Ambiente de Canarias de fecha 25 de junio de 2003, y aprobadas por acuerdo plenario de esta Corporación de fecha 31 de julio de 2003. 2º) Las subsanaciones y correcciones que quedaron en suspenso en el punto nº. 2 del acuerdo de la Comisión referido, y que han sido aprobadas provisionalmente por acuerdo plenario de esta Corporación de fecha 13 de septiembre de 2003.

PLAN GENERAL DE ORDENACIÓN (T.R.)

Tinajo, a 25 SET. 2003

El Secretario



07 JULIO 2003

DESARROLLO DEL DECRETO 11/1997

La Comisión de Ordenación del Territorio y Medio Ambiente de Canarias, en sesión de fecha 05-11-2003

TINAJO

CENSO DE EDIFICACIONES NO AMPARADAS POR LICENCIA

acordó la APROBACIÓN DEFINITIVA del presente expediente.

ORDENACIÓN

ANEXO: EDIFICACIONES INCLUIDAS EN ÁMBITOS SINGULARES 3-02-2004

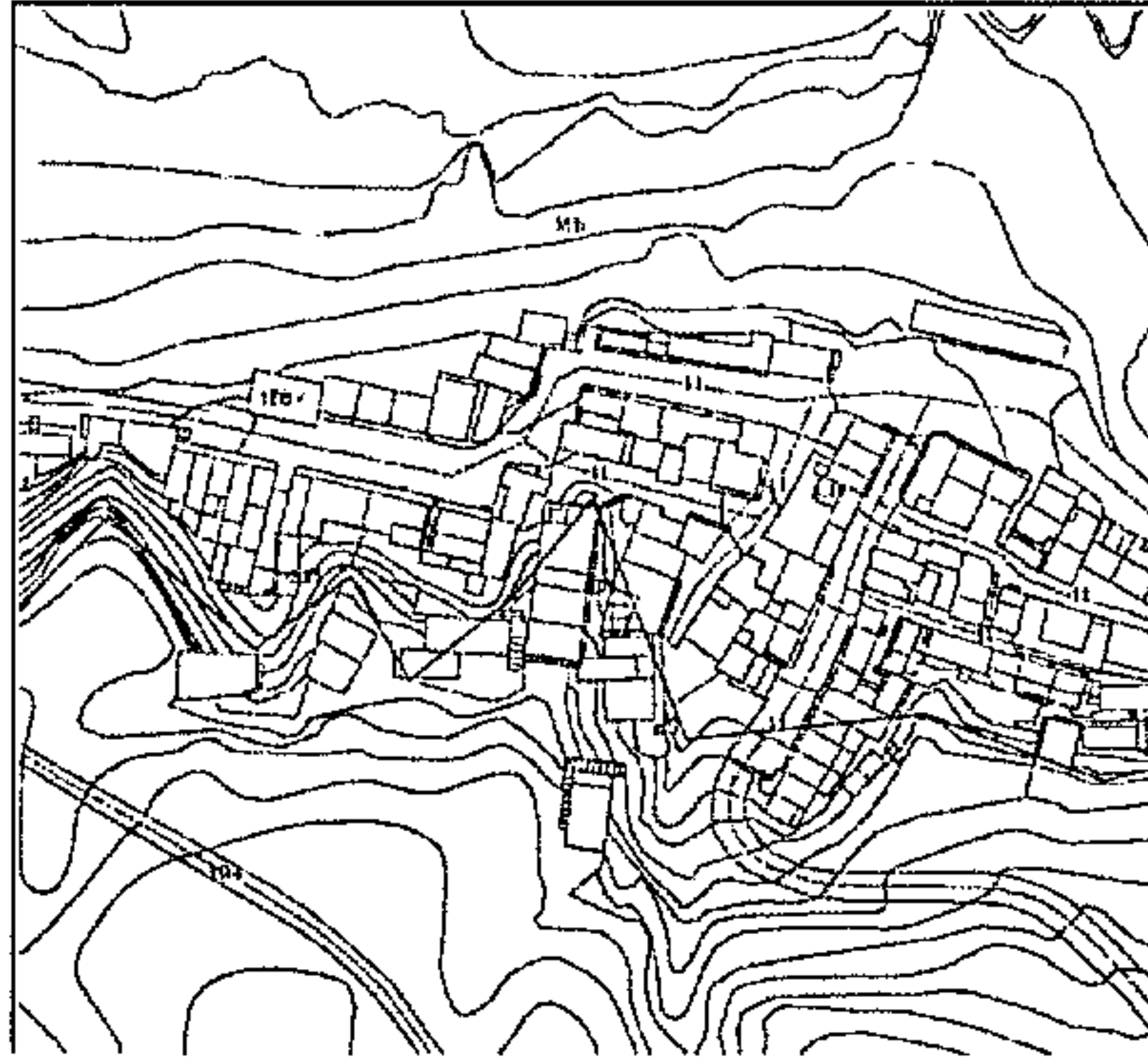
El Secretario de la Comisión

EDIFICACIONES EN SUELO RÚSTICO EXCLUIDO ASENTAMIENTOS RURALES



PLANEAMIENTO VIGENTE

E:1/2.000



DATOS IDENTIFICATIVOS

EXP. 15.446

DIRECCIÓN:

NÚCLEO/ÁMBITO:

Tenésar

PROPIETARIO O PROMOTOR:

Rodríguez González, Domingo

PLANEAMIENTO URBANÍSTICO:

INSTRUMENTO DE ORDENACIÓN:

Plan General de

Ordenación (T.R.) y Plan Especial de Protección de Tenésar

CLASIFICACIÓN DEL SUELO:

Rústico

CATEGORÍA DEL SUELO:

Protección

Cultural

UNIDAD DE ACTUACIÓN:

No

DOMINIO PÚBLICO O SERV. DE PROTECCIÓN:

Si

ESPACIO NATURAL PROTEGIDO:

No

NORMATIVA URBANÍSTICA:

TIPOLOGÍA DE LA EDIFICACIÓN:

PARCELA MÍNIMA:

SUPERFICIE:

FRENTE:

CÍRCULO (DIÁMETRO):

SUPERFICIE OCUPABLE:

SUPERFICIE EDIFICABLE:

ALTURA REGULADORA:

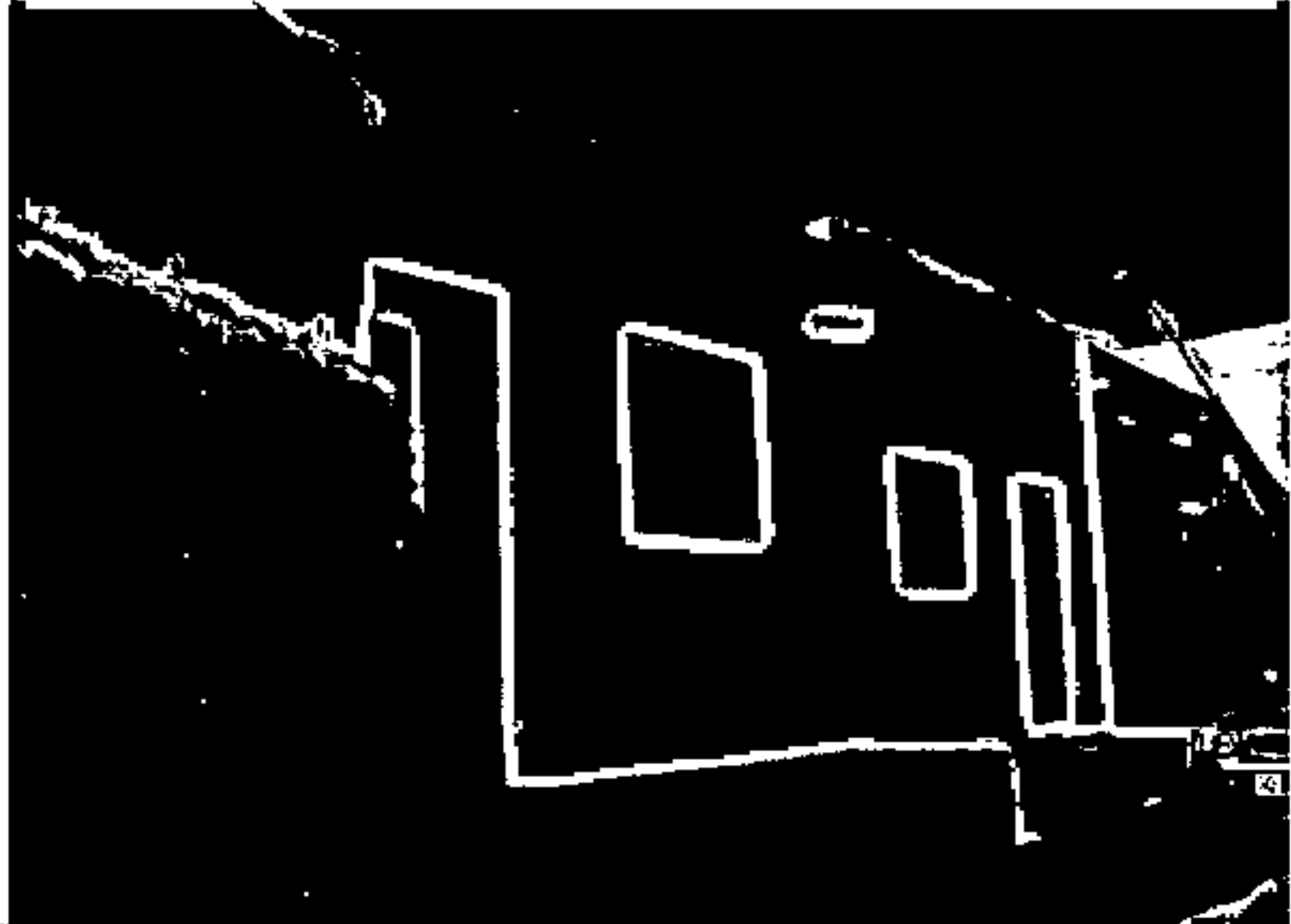

PLANTAS:

METROS:

CAUSAS DE INCUMPLIMIENTO

DOCUMENTACIÓN

IMÁGENES



MEDIDAS CORRECTORAS (CONDICIONES DE ADECUACIÓN TERRITORIAL Y URBANÍSTICAS)

Para hacer constar que la presente documentación corresponde al Plan General de Ordenación del Territorio y Medio Ambiente de Canarias de fecha 25 de junio de 2003, y aprobadas por acuerdo plenario de esta Corporación de fecha 31 de julio de 2003. 2ª) Las subsanaciones y correcciones que quedaron en suspenso en el punto nº. 2 del acuerdo de la Comisión referido, y que han sido aprobadas provisionalmente por acuerdo plenario de esta Corporación de fecha 19 de septiembre de 2003.

PLAN GENERAL DE ORDENACIÓN (T.R.)

Tinajo, a

25 SET. 2003

El Secretario,

JULIO 2003



Domingo Rodríguez González

DESARROLLO DEL DECRETO 11/1997

La Comisión de Ordenación del Territorio y Medio Ambiente de Canarias, en sesión de fecha 05-11-2003 acordó la APROBACIÓN DEFINITIVA del presente expediente.

TINAJO

CENSO DE EDIFICACIONES NO AMPARADAS POR LICENCIA

Las Palmas de C.C. 0206/2004

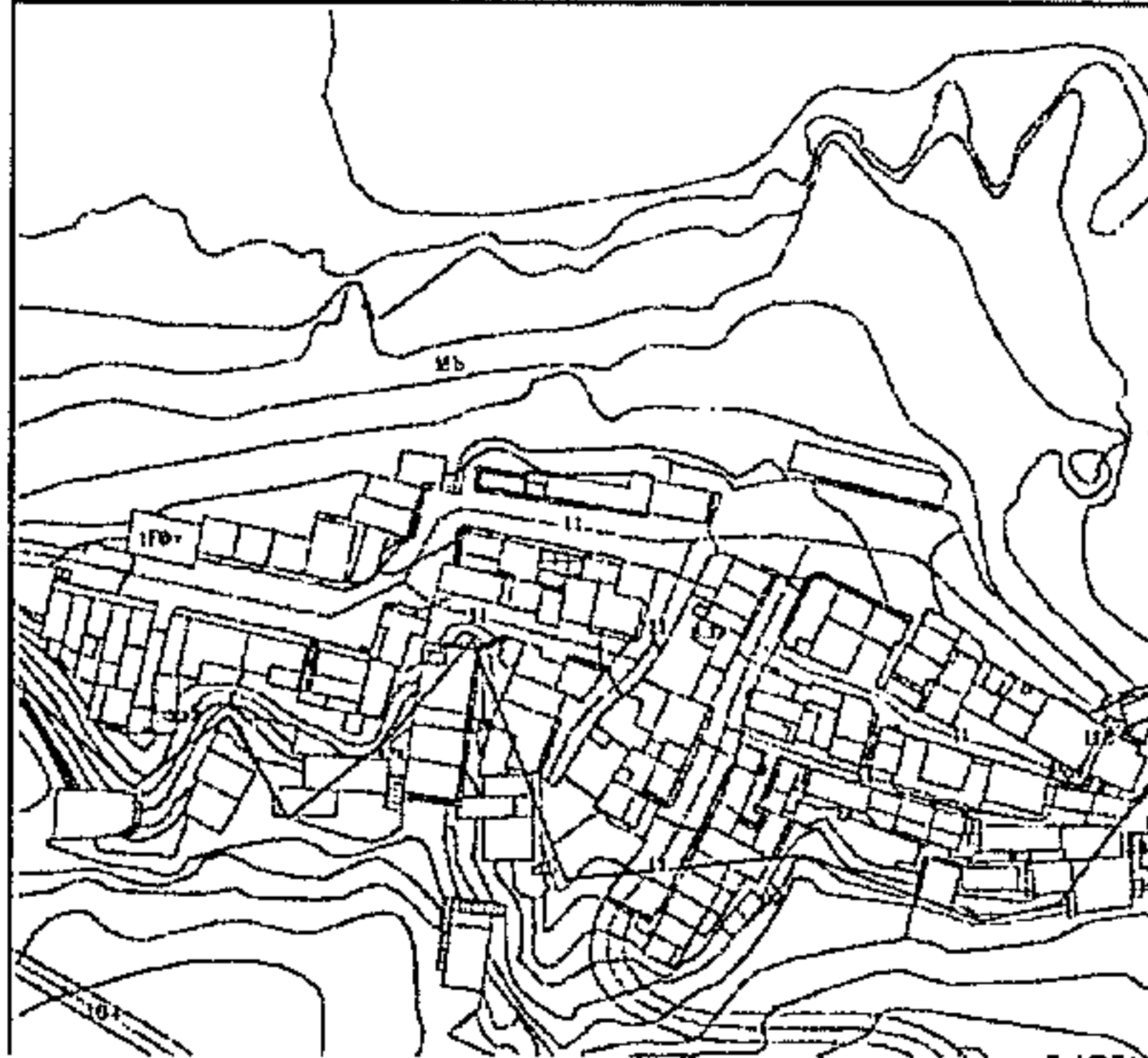
ORDENACIÓN

ANEXO: EDIFICACIONES INCLUIDAS EN ÁMBITOS SINGULARES



EDIFICACIONES EN SUELO RÚSTICO EXCLUIDO ASENTAMIENTOS RURALES

PLANEAMIENTO VIGENTE

E: 1/2.000



IMÁGENES



DATOS IDENTIFICATIVOS

EXP. 15.460

DIRECCIÓN:

NÚCLEO/ÁMBITO:

Tenésar

PROPIETARIO O PROMOTOR:

Martín Betancort, Andrea

PLANEAMIENTO URBANÍSTICO:

INSTRUMENTO DE ORDENACIÓN:

Plan General de Ordenación (T.R.) y Plan Especial de Protección de Tenésar

CLASIFICACIÓN DEL SUELO:

Rústico

CATEGORÍA DEL SUELO:

Protección Cultural

UNIDAD DE ACTUACIÓN:

No

DOMINIO PÚBLICO O SERV. DE PROTECCIÓN:

Si

ESPACIO NATURAL PROTEGIDO:

No

NORMATIVA URBANÍSTICA:

TIPOLOGÍA DE LA EDIFICACIÓN:

PARCELA MÍNIMA:

SUPERFICIE:

FRENTE:

CÍRCULO (DIÁMETRO):

SUPERFICIE OCUPABLE:

SUPERFICIE EDIFICABLE:

ALTURA REGULADORA:

PLANTAS:

METROS:

CAUSAS DE INCUMPLIMIENTO

DOCUMENTACIÓN

DILIGENCIA: Para hacer constar que la presente

MEDIDAS CORRECTORAS (CONDICIONES DE ADECUACIÓN TERRITORIAL Y URBANÍSTICAS)

Municipio de Tinajo, Teso delundido, que consiste: 1º) Las correcciones establecidas en el punto 1º, del acuerdo adoptado por la Comisión de Ordenación del Territorio y Medio Ambiente de Canarias de fecha 25 de junio de 2003, y aprobadas por acuerdo plenario de esta Corporación de fecha 31 de julio de 2003. 2º) Las subsanaciones y correcciones que quedaron en suspenso en el punto nº. 2 del acuerdo de la Comisión referido, y que han sido aprobadas provisionalmente por acuerdo plenario de esta Corporación de fecha 19 de noviembre de 2003.

PLAN GENERAL DE ORDENACIÓN (Tinajo), a

25 SET. 2003

JULIO 2003

El Secretario,

Handwritten signature and official stamp of the Secretary.

La Comisión de Ordenación del Territorio y Medio Ambiente de Canarias, en sesión de fecha **05-11-2003**

DESARROLLO DEL DECRETO 11/1997

acordó la APROBACIÓN DEFINITIVA del

TINAJO

CENSO DE EDIFICACIONES NO AMPARADAS POR LICENCIA

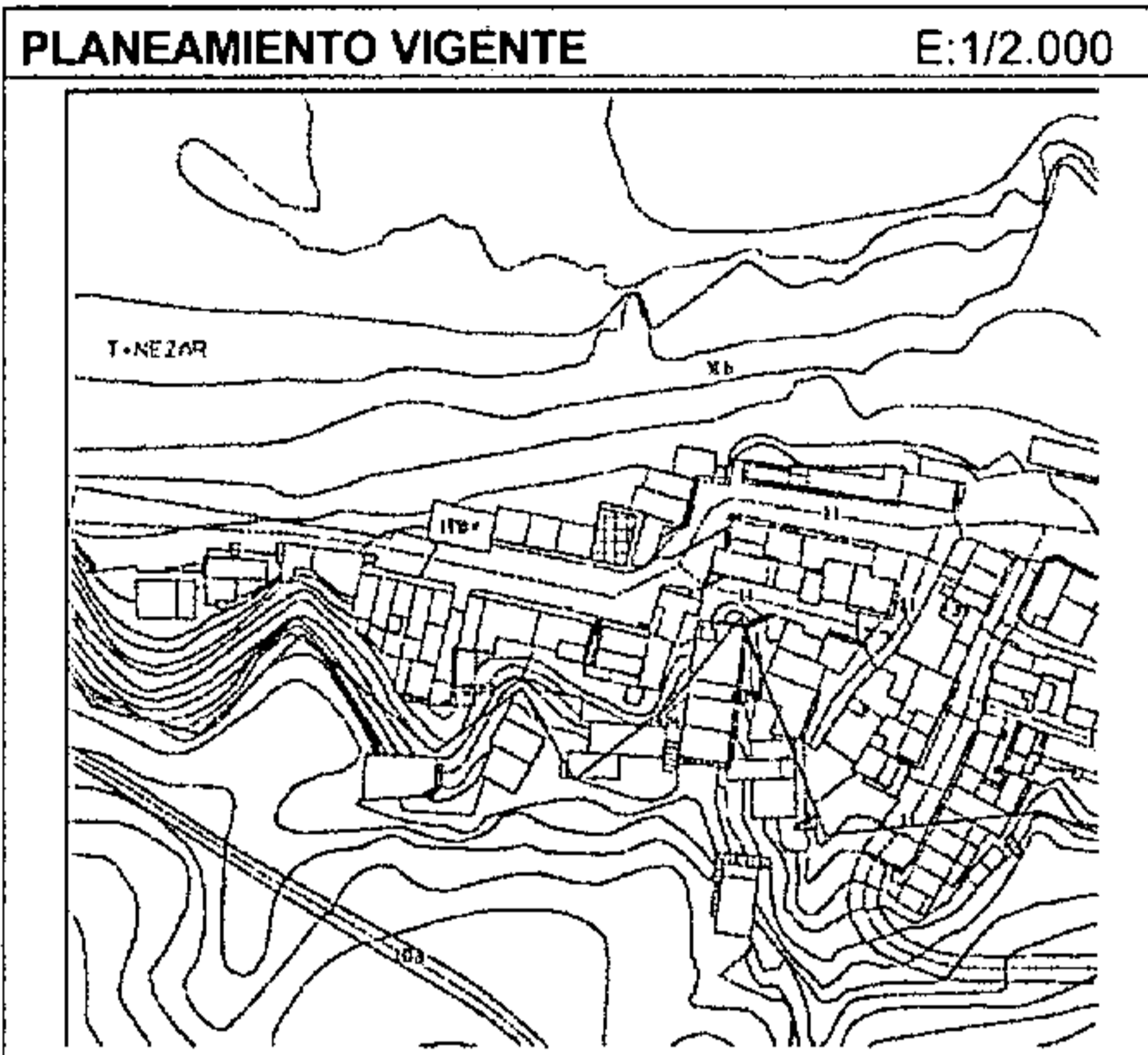
presente expediente.

ORDENACIÓN


ANEXO: EDIFICACIONES INCLUIDAS EN ÁMBITOS SINGULARES

Las Palmas de G.C. 02-06-2004
El Secretario de la Comisión

EDIFICACIONES EN SUELO RÚSTICO EXCLUIDO ASENTAMIENTOS RURALES



DATOS IDENTIFICATIVOS		EXP. 15.462
DIRECCIÓN:		
NÚCLEO/ÁMBITO:		Tenésar
PROPIETARIO O PROMOTOR:		Martín Betancort, Ruperto
PLANEAMIENTO URBANÍSTICO:		
INSTRUMENTO DE ORDENACIÓN:		Plan General de Ordenación (T.R.) y Plan Especial de Protección de Tenésar
CLASIFICACIÓN DEL SUELO:		Rústico
CATEGORÍA DEL SUELO:		Protección Cultural
UNIDAD DE ACTUACIÓN:		No
DOMINIO PÚBLICO O SERV. DE PROTECCIÓN:		Si
ESPACIO NATURAL PROTEGIDO:		No
NORMATIVA URBANÍSTICA:		
TIPOLOGÍA DE LA EDIFICACIÓN:		
PARCELA MÍNIMA:		
	SUPERFICIE:	
	FRENTE:	
	CÍRCULO (DIÁMETRO):	
SUPERFICIE OCUPABLE:		
SUPERFICIE EDIFICABLE:		
ALTURA REGULADORA:		
	PLANTAS:	
	METROS:	
CAUSAS DE INCUMPLIMIENTO		
DOCUMENTACIÓN		



hacer constar que la presente

MEDIDAS CORRECTORA (CONDICIONES DE ADECUACIÓN TERRITORIAL Y URBANÍSTICAS)

correciones establecidas en el punto 1º, del acuerdo adoptado por la Comisión de Ordenación del Territorio y Medio Ambiente de Canarias de fecha 25 de junio de 2003, y aprobadas por acuerdo plenario de esta Corporación de fecha 31 de julio de 2003. 2º) Las subsanaciones y correcciones que quedaron en suspenso en el punto nº. 2 del acuerdo de la Comisión referido, y que han sido subsanadas provisionalmente por acuerdo plenario de esta Corporación de fecha 19 de septiembre de 2003.

PLAN GENERAL DE ORDENACIÓN (T.R.), a 25 SET. 2003

El Secretario,
Domingo González Pérez

JULIO 2003

La Comisión de Ordenación del Territorio y Medio Ambiente de Canarias, en sesión de fecha 05-11-2003

acordó la APROBACIÓN DEFINITIVA del presente expediente.

TINAJO

DESARROLLO DEL DECRETO 11/1997


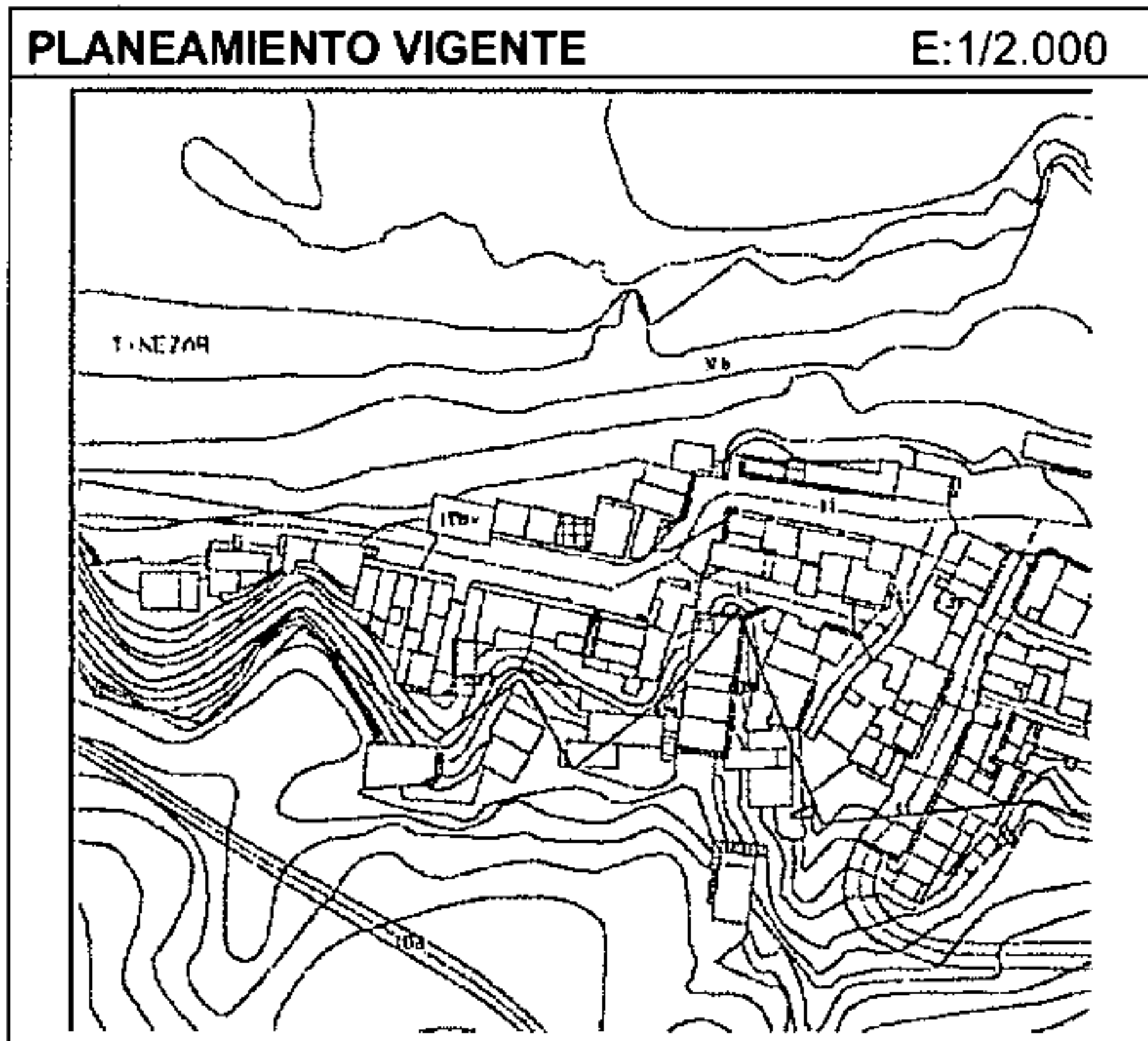
CENSO DE EDIFICACIONES NO AMPARADAS POR LICENCIA

Las Palmas de G.C. 03-06-2004

ORDENACIÓN

ANEXO: EDIFICACIONES INCLUIDAS EN ÁMBITOS SINGULARES

EDIFICACIONES EN SUELO RÚSTICO EXCLUIDO ASENTAMIENTOS RURALES



DATOS IDENTIFICATIVOS		EXP. 15.477
DIRECCIÓN:		
NÚCLEO/ÁMBITO:		Tenésar
PROPIETARIO O PROMOTOR:		Hernández Oliveros, Joaquín
PLANEAMIENTO URBANÍSTICO:		
INSTRUMENTO DE ORDENACIÓN:		Plan General de Ordenación (T.R.) y Plan Especial de Protección de Tenésar
CLASIFICACIÓN DEL SUELO:		Rústico
CATEGORÍA DEL SUELO:		Protección Cultural
UNIDAD DE ACTUACIÓN:		No
DOMINIO PÚBLICO O SERV. DE PROTECCIÓN:		Si
ESPACIO NATURAL PROTEGIDO:		No
NORMATIVA URBANÍSTICA:		
TIPOLOGÍA DE LA EDIFICACIÓN:		
PARCELA MÍNIMA:		
		SUPERFICIE:
		FRENTE:
		CÍRCULO (DIÁMETRO):
SUPERFICIE OCUPABLE:		
SUPERFICIE EDIFICABLE:		
ALTURA REGULADORA:		
		PLANTAS:
		METROS:
CAUSAS DE INCUMPLIMIENTO		
DOCUMENTACIÓN		

MEDIDAS CORRECTORAS (CONDICIONES DE ADECUACIÓN TERRITORIAL Y URBANÍSTICAS)

correcciones establecidas en el punto 1º, del acuerdo adoptado por la Comisión de Ordenación del Territorio y Medio Ambiente de Canarias de fecha 25 de junio de 2003, y aprobadas por acuerdo plenario de esta Corporación de fecha 31 de julio de 2003. 2º Las subsancciones y correcciones que quedaron en suspenso en el punto nº. 2 del acuerdo de la Comisión referido, y que han sido subsancionadas provisionalmente por acuerdo plenario de esta Corporación de fecha 19 de septiembre de 2003.

PLAN GENERAL DE ORDENACIÓN (T.R.) Tinajo, a

25 SET. 2003

El Secretario, JULIO 2003

Domènec Tejedor
SECRETARIA

DESARROLLO DEL DECRETO 11/1997

La Comisión de Ordenación del Territorio y Medio Ambiente de Canarias, en sesión de fecha 05-11-2003

TINAJO

CENSO DE EDIFICACIONES NO AMPARADAS POR LICENCIA

acordó la APROBACIÓN DEFINITIVA del presente expediente.


ORDENACIÓN

ANEXO: EDIFICACIONES INCLUIDAS EN ÁMBITOS SINGULARES

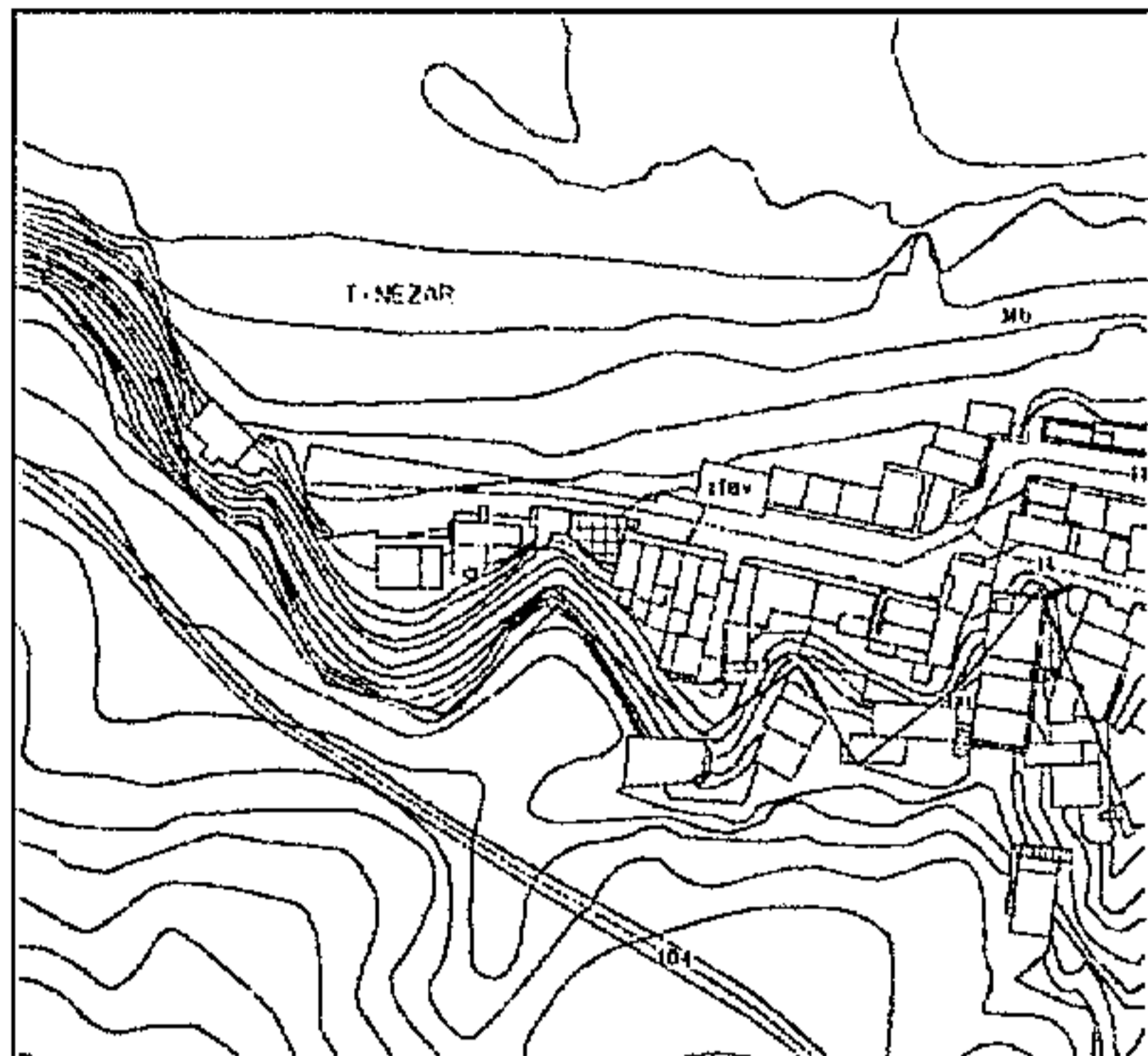
EXP. 15.481

El Secretario de la Comisión

EDIFICACIONES EN SUELO RÚSTICO EXCLUIDO ASENTAMIENTOS RURALES



PLANEAMIENTO VIGENTE E:1/2.000



DATOS IDENTIFICATIVOS EXP. 15.481

DIRECCIÓN:

NÚCLEO/ÁMBITO: Tenésar

PROPIETARIO O PROMOTOR: Fernández Hernández, Cristobal A.

PLANEAMIENTO URBANÍSTICO:

INSTRUMENTO DE ORDENACIÓN: Plan General de Ordenación (T.R.) y Plan Especial de Protección de Tenésar

CLASIFICACIÓN DEL SUELO: Rústico

CATEGORÍA DEL SUELO: Protección Cultural

UNIDAD DE ACTUACIÓN: No

DOMINIO PÚBLICO O SERV. DE PROTECCIÓN: Si

ESPACIO NATURAL PROTEGIDO: No

NORMATIVA URBANÍSTICA:

TIPOLOGÍA DE LA EDIFICACIÓN:

PARCELA MÍNIMA:

SUPERFICIE:

FRENTE:

CÍRCULO (DIÁMETRO):

SUPERFICIE OCUPABLE:

SUPERFICIE EDIFICABLE:


ALTURA REGULADORA:

PLANTAS:

METROS:

CAUSAS DE INCUMPLIMIENTO

IMÁGENES



DOCUMENTACIÓN

MEDIDAS CORRECTORAS (CONDICIONES DE ADECUACIÓN TERRITORIAL Y URBANÍSTICAS)

DILIGENCIA: Para hacer constar que la presente documentación corresponde al expediente de urbanización de Tinajar, Texto Refundido, que consiste: 1º) Las correcciones establecidas en el punto 1º, del acuerdo adoptado por la Comisión de Ordenación del Territorio y Medio Ambiente de Canarias de fecha 25 de junio de 2003, y aprobadas por acuerdo plenario de esta Corporación de fecha 31 de julio de 2003. 2º) Las subsanaciones y correcciones que quedaron en suspenso en el punto nº. 2 del acuerdo de la Comisión referido, y que han sido provisionalmente por acuerdo plenario de esta Corporación de fecha 19 de septiembre de 2003.

PLAN GENERAL DE ORDENACIÓN (T.R.) Tinajo, a 25 SET. 2003

El Secretario,



JULIO 2003

La Comisión de Ordenación del Territorio y Medio Ambiente de Canarias, en sesión de fecha 05-11-2003 acordó la APROBACIÓN DEFINITIVA del presente expediente.

DESARROLLO DEL DECRETO 11/1997

TINAJO

CENSO DE EDIFICACIONES NO AMPARADAS POR LICENCIA

Las Palmas de C.C. 03/06/2004
El Secretario de la Comisión

ORDENACIÓN

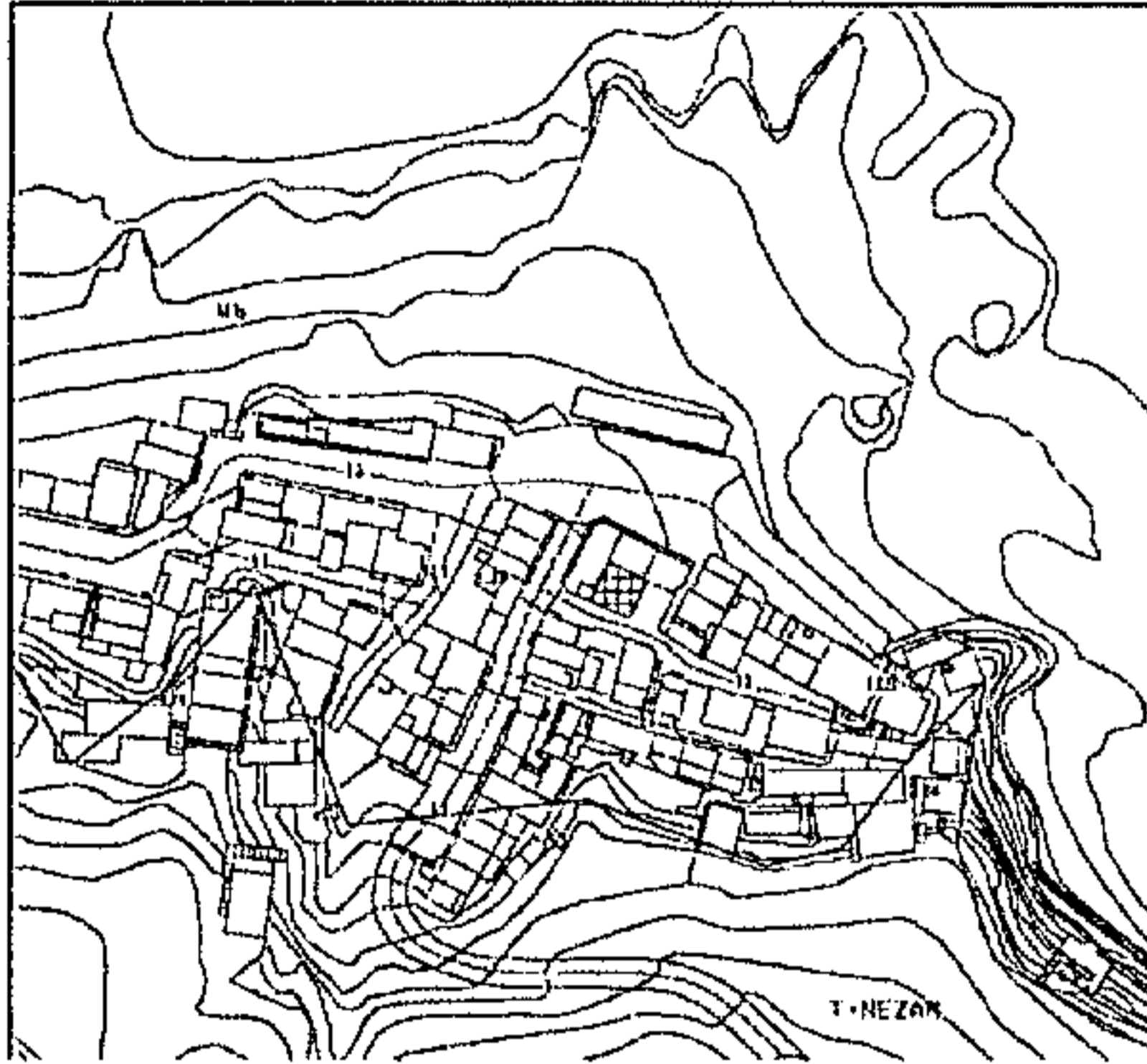
ANEXO: EDIFICACIONES INCLUIDAS EN ÁMBITOS SINGULARES



EDIFICACIONES EN SUELO RÚSTICO EXCLUIDO ASENTAMIENTOS RURALES

PLANEAMIENTO VIGENTE

E:1/2.000



DATOS IDENTIFICATIVOS

EXP. 15.503

DIRECCIÓN:

NÚCLEO/ÁMBITO:

Tenésar

PROPIETARIO O PROMOTOR:

Tejera Duarte, Juan Jesús

PLANEAMIENTO URBANÍSTICO:

INSTRUMENTO DE ORDENACIÓN: Plan General de Ordenación (T.R.) y Plan Especial de Protección de Tenésar

CLASIFICACIÓN DEL SUELO:

Rústico

CATEGORÍA DEL SUELO:
Cultural

Protección

UNIDAD DE ACTUACIÓN:

No

DOMINIO PÚBLICO O SERV. DE PROTECCIÓN:

Si

ESPACIO NATURAL PROTEGIDO:

No

NORMATIVA URBANÍSTICA:

TIPOLOGÍA DE LA EDIFICACIÓN:

PARCELA MÍNIMA:

SUPERFICIE:

FRENTE:

CÍRCULO (DIÁMETRO):

SUPERFICIE OCUPABLE:

SUPERFICIE EDIFICABLE:

ALTURA REGULADORA:

PLANTAS:

METROS:

CAUSAS DE INCUMPLIMIENTO

DOCUMENTACIÓN

IMÁGENES



DILIGENCIA: Para hacer constar que la presente

MEDIDAS CORRECTORAS (CONDICIONES DE ADECUACIÓN TERRITORIAL Y URBANÍSTICAS)

Municipio de Tinajo, texto acordado, que consiste: 1º) Las correcciones establecidas en el punto 1º, del acuerdo adoptado por la Comisión de Ordenación del Territorio y Medio Ambiente de Canarias de fecha 25 de junio de 2003, y aprobadas por acuerdo plenario de esta Corporación de fecha 31 de julio de 2003. 2º) Las subsanaciones y correcciones que quedaron en suspenso en el punto nº. 2 del acuerdo de la Comisión referido, y que han sido aprobadas provisionalmente por acuerdo plenario de esta Corporación de fecha 25 de julio de 2003.

PLAN GENERAL DE ORDENACIÓN (T.R.)

Tinajo, a

25 SET. 2003

El Secretario

Domínguez
SECRETARÍA
Ayuntamiento de TINAJO
25 JULIO 2003

La Comisión de Ordenación del Territorio y Medio Ambiente de Canarias, en sesión de fecha 05-11-2003

acordó la APROBACIÓN DEFINITIVA del presente expediente.

Las Palmas de G.C. 02-05-2004
 El Secretario de la Comisión

TINAJO


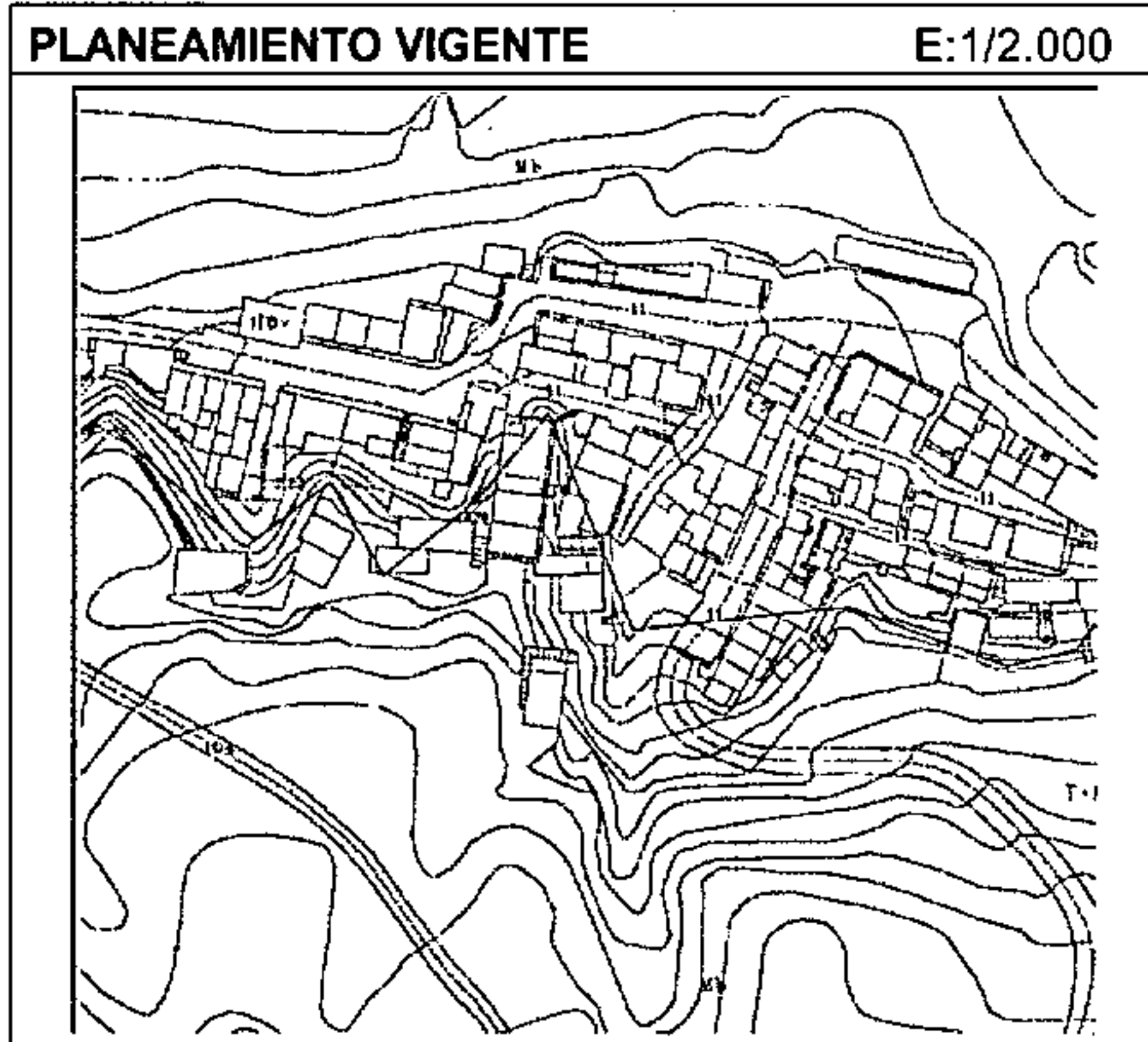
DESARROLLO DEL DECRETO 11/1997

CENSO DE EDIFICACIONES NO AMPARADAS POR LICENCIA

ORDENACIÓN

ANEXO: EDIFICACIONES INCLUIDAS EN ÁMBITOS SINGULARES

EDIFICACIONES EN SUELO RÚSTICO EXCLUIDO ASENTAMIENTOS RURALES




DATOS IDENTIFICATIVOS		EXP. 15.520
DIRECCIÓN:		
NÚCLEO/ÁMBITO:		Tenésar
PROPIETARIO O PROMOTOR:		
Cabrera Morales, José Manuel		
PLANEAMIENTO URBANÍSTICO:		
INSTRUMENTO DE ORDENACIÓN:		Plan General de Ordenación (T.R.) y Plan Especial de Protección de Tenésar
CLASIFICACIÓN DEL SUELO:		Rústico
CATEGORÍA DEL SUELO:		Protección Cultural
UNIDAD DE ACTUACIÓN:		No
DOMINIO PÚBLICO O SERV. DE PROTECCIÓN:		Si
ESPACIO NATURAL PROTEGIDO:		No
NORMATIVA URBANÍSTICA:		
TIPOLOGÍA DE LA EDIFICACIÓN:		
PARCELA MÍNIMA:		
		SUPERFICIE:
		FRENTE:
		CÍRCULO (DIÁMETRO):
SUPERFICIE OCUPABLE:		
SUPERFICIE EDIFICABLE:		
ALTURA REGULADORA:		
		PLANTAS:
		METROS:
CAUSAS DE INCUMPLIMIENTO		
DOCUMENTACIÓN		

MEDIDAS CORRECTORAS (CONDICIONES DE ADECUACIÓN TERRITORIAL Y URBANÍSTICAS)

Municipio de Tinajo, texto de las medidas correctoras establecidas en el punto 1º, del acuerdo adoptado por la Comisión de Ordenación del Territorio y Medio Ambiente de Canarias de fecha 25 de junio de 2003, y aprobadas por acuerdo plenario de esta Corporación de fecha 31 de julio de 2003. 2º) Las subsanaciones y correcciones que quedaron en suspenso en el punto nº. 2 del acuerdo de la Comisión referido, y que han sido aprobadas provisionalmente por acuerdo plenario de esta Corporación de fecha 19 de septiembre de 2003.

PLAN GENERAL DE ORDENACIÓN (T.R.) Tinajo, a 25 SET. 2003

El Secretario

 Ayuntamiento de Tinajo
 JULIO 2003

DESARROLLO DEL DECRETO 11/1997

La Comisión de Ordenación del Territorio y Medio Ambiente de Canarias, en sesión de fecha 05-11-2003

acordó la APROBACIÓN DEFINITIVA del

TINAJO

CENSO DE EDIFICACIONES NO AMPARADAS POR LICENCIA


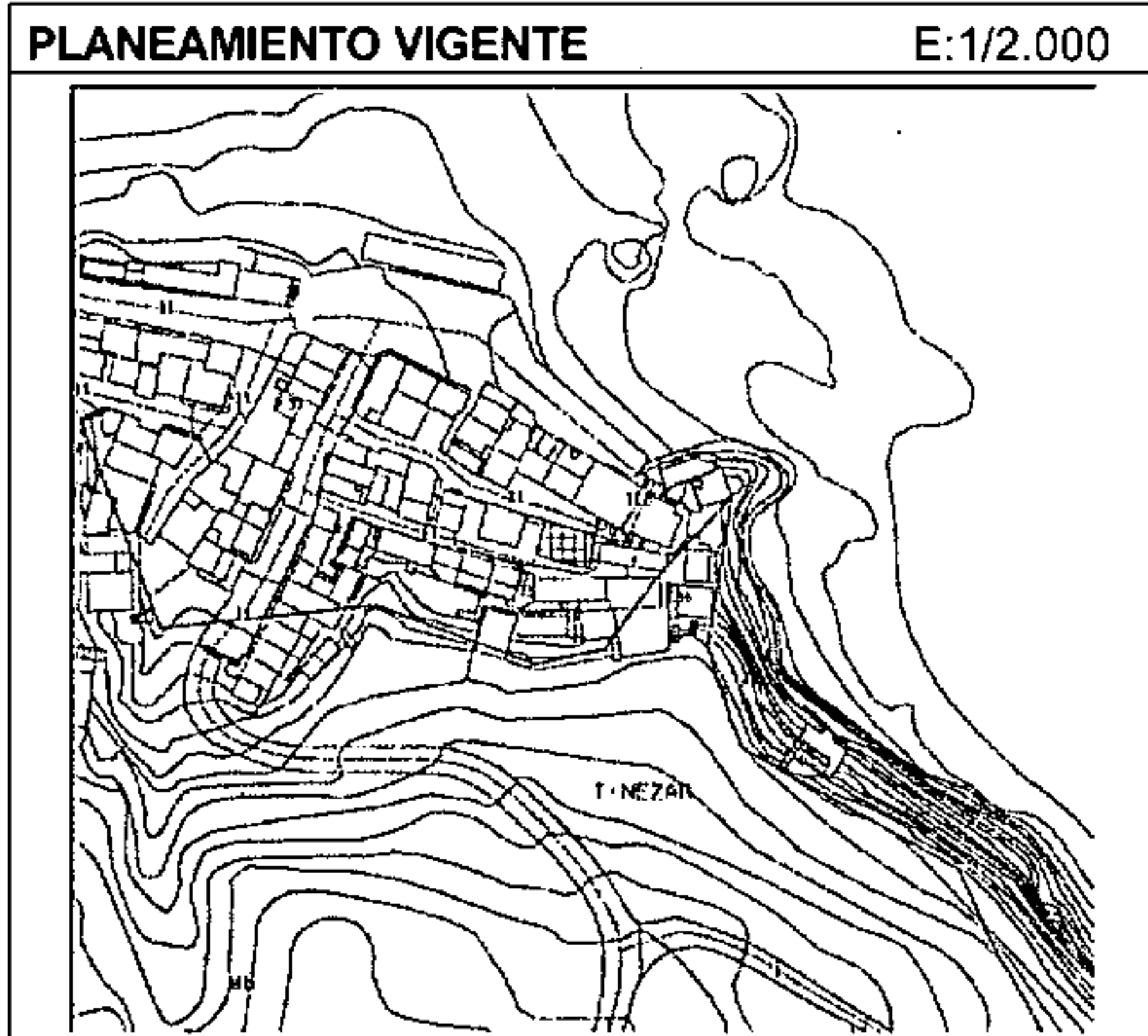
presente expediente.

Las Palmas de G.C. 02/06/2004

ORDENACIÓN

ANEXO: EDIFICACIONES INCLUIDAS EN ÁMBITOS SINGULARES

EDIFICACIONES EN SUELO RÚSTICO EXCLUIDO ASENTAMIENTOS RURALES



DATOS IDENTIFICATIVOS		EXP. 15.523
DIRECCIÓN:		
NÚCLEO/ÁMBITO:		Tenésar
PROPIETARIO O PROMOTOR:		Tejera Rodríguez, Marcial
PLANEAMIENTO URBANÍSTICO:		
INSTRUMENTO DE ORDENACIÓN:		Plan General de Ordenación (T.R.) y Plan Especial de Protección de Tenésar
CLASIFICACIÓN DEL SUELO:		Rústico
CATEGORÍA DEL SUELO:		Protección Cultural
UNIDAD DE ACTUACIÓN:		No
DOMINIO PÚBLICO O SERV. DE PROTECCIÓN:		Si
ESPACIO NATURAL PROTEGIDO:		No
NORMATIVA URBANÍSTICA:		
TIPOLOGÍA DE LA EDIFICACIÓN:		
PARCELA MÍNIMA:		
		SUPERFICIE:
		FRENTE:
		CÍRCULO (DIÁMETRO):
SUPERFICIE OCUPABLE:		
SUPERFICIE EDIFICABLE:		
ALTURA REGULADORA:		
		PLANTAS:
		METROS:
CAUSAS DE INCUMPLIMIENTO		
DOCUMENTACIÓN		

MEDIDAS CORRECToras (CONDICIONES DE ADECUACIÓN TERRITORIAL Y URBANÍSTICAS)

Para hacer constar que la presente documentación corresponde al Municipio de Tinajo, Texto Refundido, que consta de las correcciones establecidas en el punto 1º, del acuerdo adoptado por la Comisión de Ordenación del Territorio y Medio Ambiente de Canarias de fecha 25 de junio de 2003, y aprobadas por acuerdo plenario de esta Corporación de fecha 31 de julio de 2003. 2º) Las subsanaciones y correcciones que quedaron en suspenso en el punto nº. 2 del acuerdo de la Comisión referido, y que han sido aprobadas provisionalmente por acuerdo plenario de esta Corporación de fecha 15 de septiembre de 2003.

PLAN GENERAL DE ORDENACIÓN (T.R.)

Tinajo, a 25 SET. 2003

El Secretario,

 JUNIO 2003

La Comisión de Ordenación del Territorio y Medio Ambiente de Canarias, en sesión de fecha **05-11-2003** acordó la APROBACIÓN DEFINITIVA del presente expediente.

DESARROLLO DEL DECRETO 11/1997

TINAJO

CENSO DE EDIFICACIONES NO AMPARADAS POR LICENCIA

Las Palmas de G.C. 02/06/2004
El Secretario de la Comisión

ORDENACIÓN

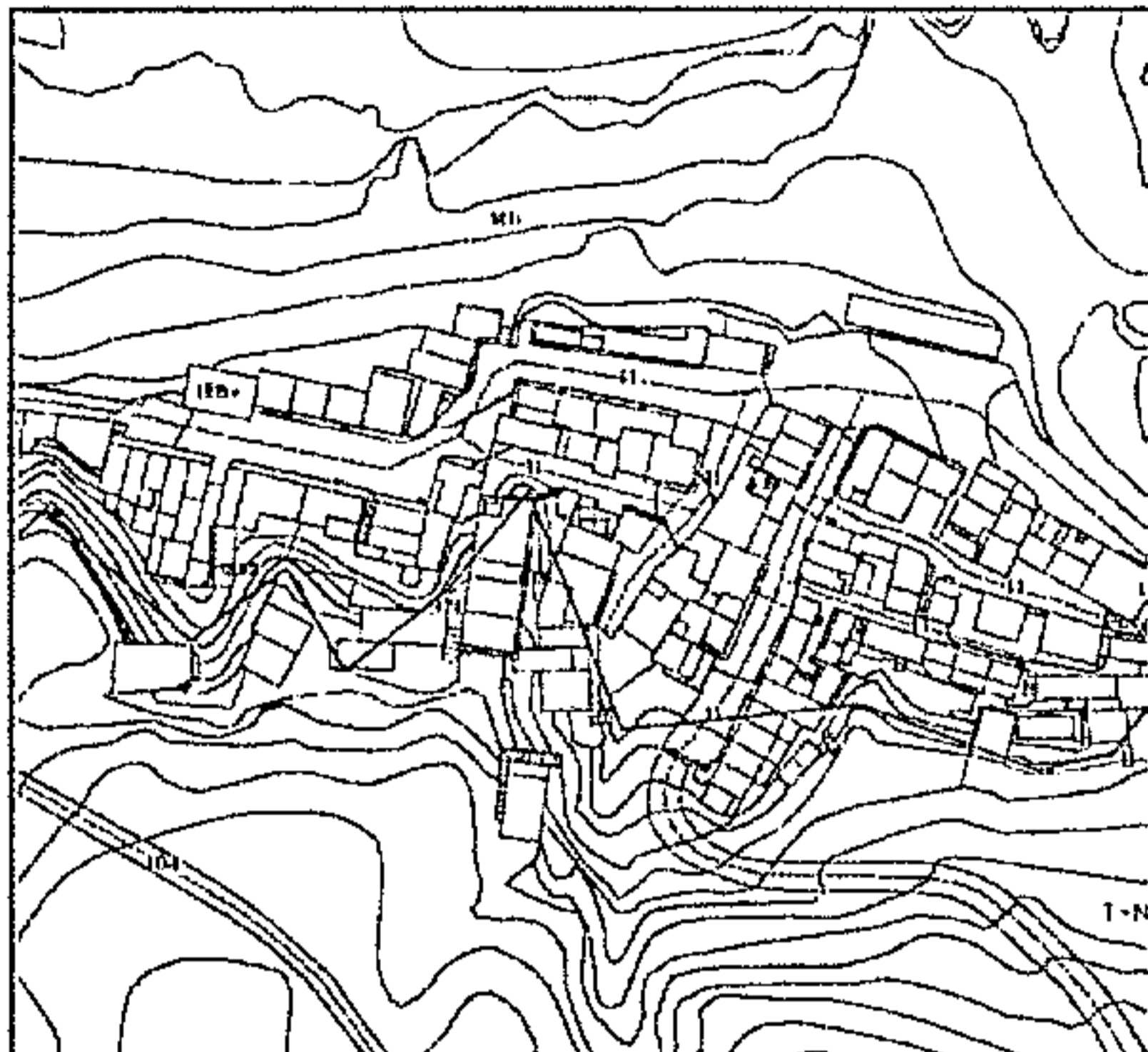
ANEXO: EDIFICACIONES INCLUIDAS EN ÁMBITOS SINGULARES





EDIFICACIONES EN SUELO RÚSTICO EXCLUIDO ASENTAMIENTOS RÚRALES

PLANEAMIENTO VIGENTE

E:1/2.000



IMÁGENES



DATOS IDENTIFICATIVOS

EXP. 15.529

DIRECCIÓN:

NÚCLEO/ÁMBITO:

Tenésar

PROPIETARIO O PROMOTOR:

Tejera Fernández, Domingo

PLANEAMIENTO URBANÍSTICO:

INSTRUMENTO DE ORDENACIÓN:

Plan General de Ordenación (T.R.) y Plan Especial de Protección de Tenésar

CLASIFICACIÓN DEL SUELO:

Rústico

CATEGORÍA DEL SUELO:

Protección Cultural

UNIDAD DE ACTUACIÓN:

No

DOMINIO PÚBLICO O SERV. DE PROTECCIÓN:

Si

ESPACIO NATURAL PROTEGIDO:

No

NORMATIVA URBANÍSTICA:

TIPOLOGÍA DE LA EDIFICACIÓN:

PARCELA MÍNIMA:

SUPERFICIE:

FRENTE:

CÍRCULO (DIÁMETRO):

SUPERFICIE OCUPABLE:

SUPERFICIE EDIFICABLE:

ALTURA REGULADORA:

PLANTAS:

METROS:

CAUSAS DE INCUMPLIMIENTO

DOCUMENTACIÓN

MEDIDAS CORRECTORAS (CONDICIONES DE ADEGUACIÓN TERRITORIAL Y URBANÍSTICAS)

Para hacer constar que la presente...
Municipio de Tinajo, Texto Refundido, que...
correcciones establecidas en el punto 1º, del acuerdo adoptado por la Comisión de Ordenación del Territorio y Medio Ambiente de Canarias de fecha 25 de junio de 2003, y aprobadas por acuerdo plenario de esta Corporación de fecha 31 de julio de 2003. 2º) Las subsanaciones y correcciones que quedaron en suspenso en el punto nº. 2 del acuerdo de la Comisión referido, y que han sido aprobadas provisionalmente por acuerdo plenario de esta Corporación de fecha...

PLAN GENERAL DE ORDENACIÓN (T.R.)

Tinajo, a 25 SET. 2003

El Secretario



La Comisión de Ordenación del Territorio y Medio Ambiente de Canarias, en sesión de fecha 05-11-2003 acordó la APROBACIÓN DEFINITIVA del presente expediente.

DESARROLLO DEL DECRETO 11/1997

TINAJO

CENSO DE EDIFICACIONES NO AMPARADAS POR LICENCIA

Las Palmas de G.C. 02-06-2004
El Secretario de la Comisión

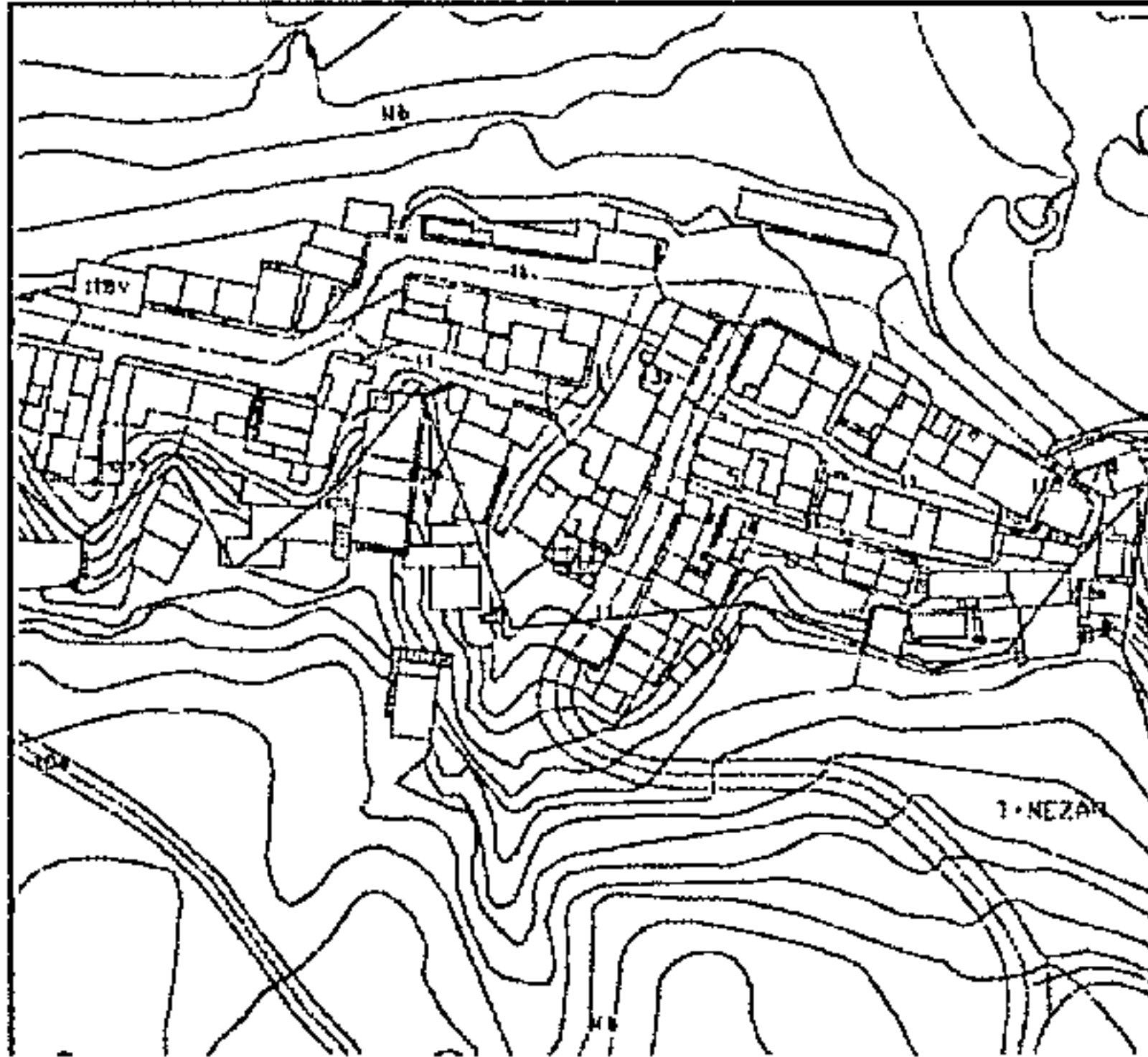
ORDENACIÓN

ANEXO: EDIFICACIONES INCLUIDAS EN ÁMBITOS SINGULARES

EDIFICACIONES EN SUELO RÚSTICO EXCLUIDO ASENTAMIENTOS RURALES

PLANEAMIENTO VIGENTE

E:1/2.000



IMÁGENES



DATOS IDENTIFICATIVOS

EXP. 15.553

DIRECCIÓN:

NÚCLEO/ÁMBITO:

Tenésar

PROPIETARIO O PROMOTOR:

Morales Cabrera, Victoria

PLANEAMIENTO URBANÍSTICO:

INSTRUMENTO DE ORDENACIÓN:

Plan General de

Ordenación (T.R.) y Plan Especial de Protección de Tenésar

CLASIFICACIÓN DEL SUELO:

Rústico

CATEGORÍA DEL SUELO:

Protección

Cultural

UNIDAD DE ACTUACIÓN:

No

DOMINIO PÚBLICO O SERV. DE PROTECCIÓN:

Si

ESPACIO NATURAL PROTEGIDO:

No

NORMATIVA URBANÍSTICA:

TIPOLOGÍA DE LA EDIFICACIÓN:

PARCELA MÍNIMA:

SUPERFICIE:

FRENTE:

CÍRCULO (DIÁMETRO):

SUPERFICIE OCUPABLE:

SUPERFICIE EDIFICABLE:

ALTURA REGULADORA:

PLANTAS:

METROS:

CAUSAS DE INCUMPLIMIENTO

DOCUMENTACIÓN

MEDIDAS CORRECTORA (CONDICIONES DE ADECUACIÓN TERRITORIAL Y URBANÍSTICAS)

Para hacer constar que la presente documentación corresponde al Municipio de Tinajo, Texto Refundido, que consiste: 1º) Las correcciones establecidas en el punto 1º, del acuerdo adoptado por la Comisión de Ordenación del Territorio y Medio Ambiente de Canarias de fecha 25 de junio de 2003, y aprobadas por acuerdo plenario de esta Corporación de fecha 31 de julio de 2003. 2º) Las subsanaciones y correcciones que quedaron en suspenso en el punto nº. 2 del acuerdo de la Comisión referido, y que han sido aprobadas provisionalmente por acuerdo plenario de esta Corporación de fecha 25 de septiembre de 2003.

PLAN GENERAL DE ORDENACIÓN (T.R.) de 2003.

Tinajo, a 25 SET. 2003

El Secretario,



JULIO 2003

DESARROLLO DEL DECRETO 11/1997

CENSO DE EDIFICACIONES NO AMPARADAS POR LICENCIA

ANEXO: EDIFICACIONES INCLUIDAS EN ÁMBITOS SINGULARES

La Comisión de Ordenación del Territorio y Medio Ambiente de Canarias, en sesión de fecha 05-11-2003

acordó la APROBACIÓN DEFINITIVA del presente expediente.

Las Palmas de G.C.

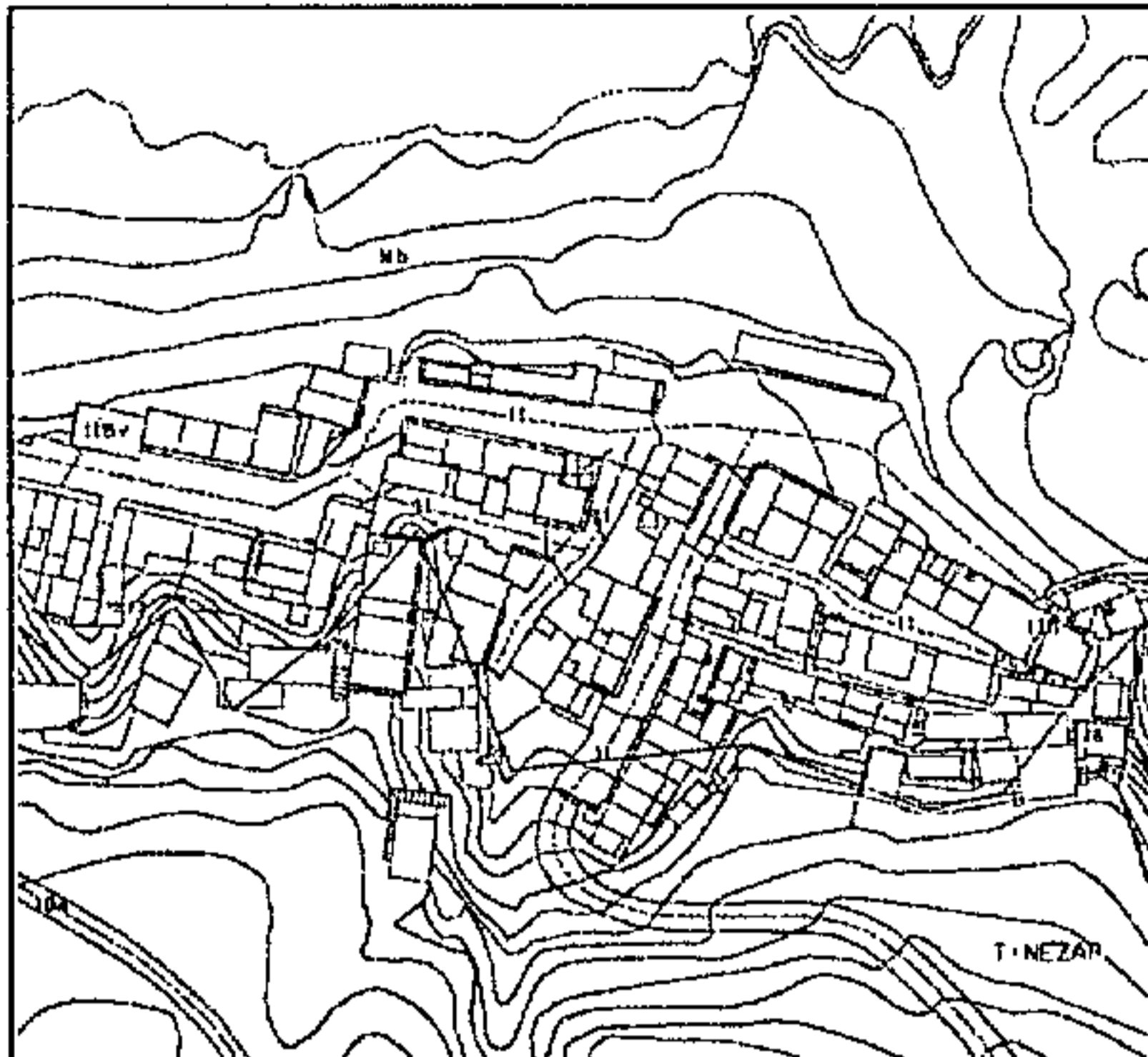
En Sesión de Comisión

TINAJO


ORDENACIÓN

EDIFICACIONES EN SUELO RÚSTICO EXCLUIDO ASENTAMIENTOS RÚRALES

PLANEAMIENTO VIGENTE E:1/2.000



IMÁGENES



DATOS IDENTIFICATIVOS EXP. 15.554

DIRECCIÓN:

NÚCLEO/ÁMBITO: Tenésar

PROPIETARIO O PROMOTOR: Rodriguez Farray, Basilio

PLANEAMIENTO URBANÍSTICO:

INSTRUMENTO DE ORDENACIÓN: Plan General de Ordenación (T.R.) y Plan Especial de Protección de Tenésar

CLASIFICACIÓN DEL SUELO: Rústico

CATEGORÍA DEL SUELO: Protección Cultural

UNIDAD DE ACTUACIÓN: No

DOMINIO PÚBLICO O SERV. DE PROTECCIÓN: Si

ESPACIO NATURAL PROTEGIDO: No

NORMATIVA URBANÍSTICA:

TIPOLOGÍA DE LA EDIFICACIÓN:

PARCELA MÍNIMA:

SUPERFICIE:

FRENTE:

CÍRCULO (DIÁMETRO):

SUPERFICIE OCUPABLE:

SUPERFICIE EDIFICABLE:

ALTURA REGULADORA:

PLANTAS:

METROS:

CAUSAS DE INCUMPLIMIENTO

DOCUMENTACIÓN

MEDIDAS CORRECTORAS (CONDICIONES DE ADECUACIÓN TERRITORIAL Y URBANÍSTICAS)

Para hacer constar que la presente... Para hacer constar que la presente... Las correcciones establecidas en el punto 1º, del acuerdo adaptado por la Comisión de Ordenación del Territorio y Medio Ambiente de Canarias de fecha 25 de junio de 2003, y aprobadas por acuerdo plenario de esta Corporación de fecha 31 de julio de 2003. 2º) Las subsanaciones y correcciones que quedaron en suspenso en el punto nº. 2 del acuerdo de la Comisión referido, y que han sido aprobadas provisionalmente por acuerdo plenario de esta Corporación de fecha 18 de septiembre de 2003.

PLAN GENERAL DE ORDENACIÓN (T.R.) Tinajo, a 25 SET. 2003

El Secretario

Dominico... [Signature]



La Comisión de Ordenación del Territorio y Medio Ambiente de Canarias, en sesión de fecha **05-11-2003** acordó la APROBACIÓN DEFINITIVA del presente expediente.

TINAJO

DESARROLLO DEL DECRETO 11/1997

CENSO DE EDIFICACIONES NO AMPARADAS POR LICENCIA

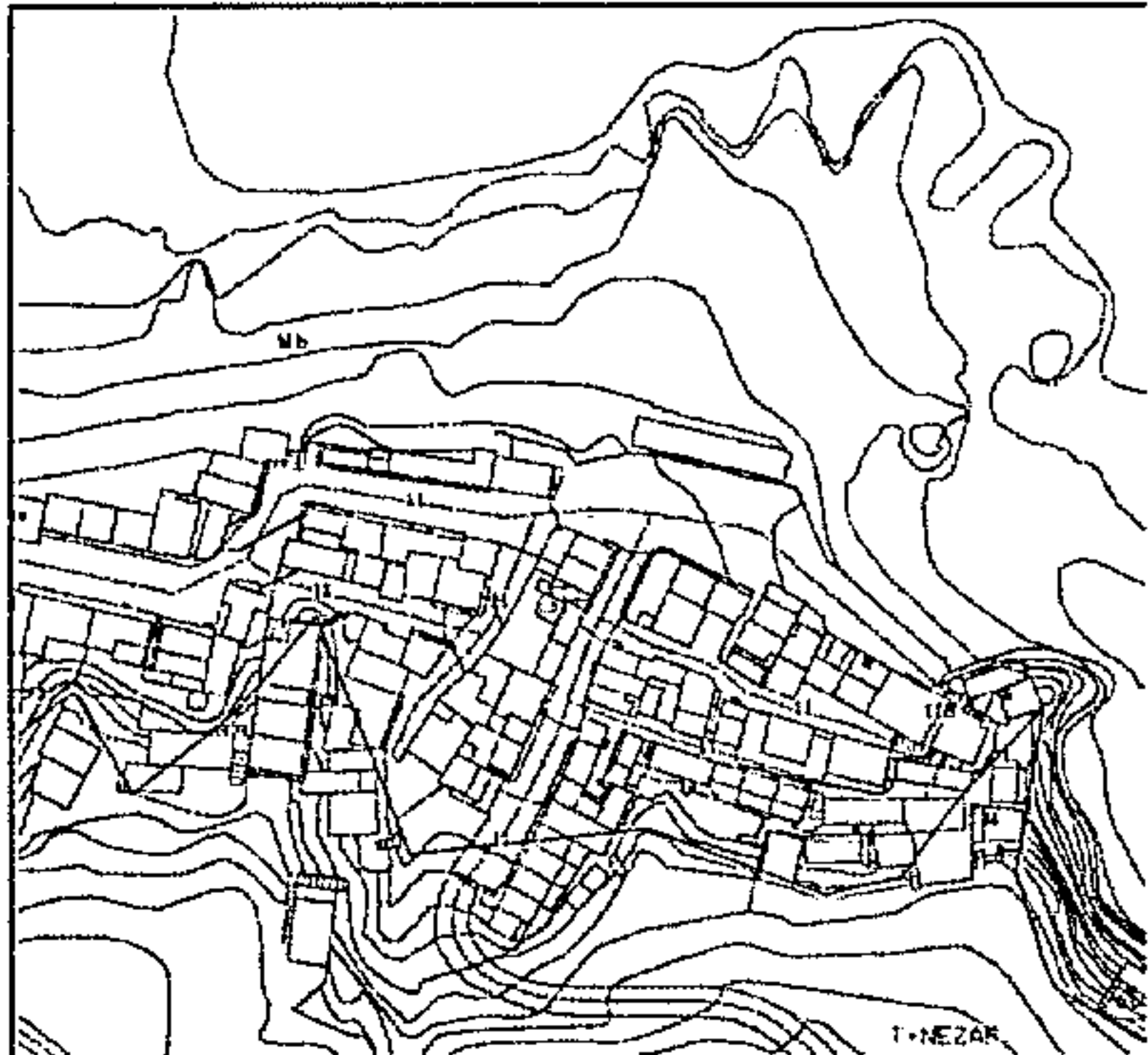
Las Palmas de G.C. 02/06/2004
El Secretario de la Comisión ORDENACIÓN

ANEXO: EDIFICACIONES INCLUIDAS EN ÁMBITOS SINGULARES


EDIFICACIONES EN SUELO RÚSTICO EXCLUIDO ASENTAMIENTOS RURALES

PLANEAMIENTO VIGENTE

E: 1/2.000



IMÁGENES



DATOS IDENTIFICATIVOS

EXP. 15.559

DIRECCIÓN:

NÚCLEO/ÁMBITO:

Tenésar

PROPIETARIO O PROMOTOR:

Cabrera Cabrera, M^o Dolores

PLANEAMIENTO URBANÍSTICO:

INSTRUMENTO DE ORDENACIÓN:

Plan General de

Ordenación (T.R.) y Plan Especial de Protección de Tenésar

CLASIFICACIÓN DEL SUELO:

Rústico

CATEGORÍA DEL SUELO:

Protección

Cultural

UNIDAD DE ACTUACIÓN:

No

DOMINIO PÚBLICO O SERV. DE PROTECCIÓN:

Si

ESPACIO NATURAL PROTEGIDO:

No

NORMATIVA URBANÍSTICA:

TIPOLOGÍA DE LA EDIFICACIÓN:

PARCELA MÍNIMA:

SUPERFICIE:

FRENTE:

CÍRCULO (DIÁMETRO):

SUPERFICIE OCUPABLE:

SUPERFICIE EDIFICABLE:

ALTURA REGULADORA:

PLANTAS:

METROS:

CAUSAS DE INCUMPLIMIENTO

DOCUMENTACIÓN

MEDIDAS CORRECTORAS (CONDICIONES DE ADECUACIÓN TERRITORIAL Y URBANÍSTICAS)

documentación correspondiente para hacer constar que la presente Ordenación del Municipio de Tinajo, Texto Refundido, que consiste en las correcciones establecidas en el punto 1º, del acuerdo adoptado por la Comisión de Ordenación del Territorio y Medio Ambiente de Canarias de fecha 25 de junio de 2003, y aprobadas por acuerdo plenario de esta Corporación de fecha 31 de julio de 2003. 2º Las subsanaciones y correcciones que quedaron en suspenso en el punto nº. 2 del acuerdo de la Comisión referido, y que han sido aprobadas provisionalmente por acuerdo plenario de esta Corporación de fecha 16 de julio de 2003.

PLAN GENERAL DE ORDENACIÓN (T.R.) de 2003.

Tinajo, a 25 SET. 2003

El Secretario,

SECRETARÍA
JULIO 2003

EDIFICACIONES INCLUIDAS EN ÁMBITO DEL PLAN ESPECIAL DEL PAISAJE PROTEGIDO DE LA GERIA

La Comisión de Ordenación
y Medio Ambiente de Canarias, en sesión
de fecha 05-11-2003
acordó la APROBACIÓN DEFINITIVA del
presente expediente.
Las Palmas de G.C. 02-06-2003
El Secretario de la Comisión



ALIGENCIA: Para hacer constar que la presente documentación corresponde al Plan General de Ordenación del Municipio de Tinaja, Texto Refundido, que consiste: 1º) Las correcciones establecidas en el punto 1º, del acuerdo adaptado por la Comisión de Ordenación del Territorio y Medio Ambiente de Canarias de fecha 25 de junio de 2003, y aprobadas por acuerdo plenario de esta Corporación de fecha 31 de julio de 2003. 2º) Las subsanaciones y correcciones que quedaron en suspenso en el punto nº. 2 del acuerdo de la Comisión referido, y que han sido aprobadas provisionalmente por acuerdo plenario de esta Corporación de fecha 19 de septiembre de 2003.

Tinaja, a 25 SET. 2003

El Secretario



La Comisión de Ordenación del Territorio y Medio Ambiente de Canarias, en sesión de fecha **05-11-2003** acordó la APROBACIÓN DEFINITIVA del presente expediente.
Las Palmas de G.C. 02-06-2003

DESARROLLO DEL DECRETO 11/1997


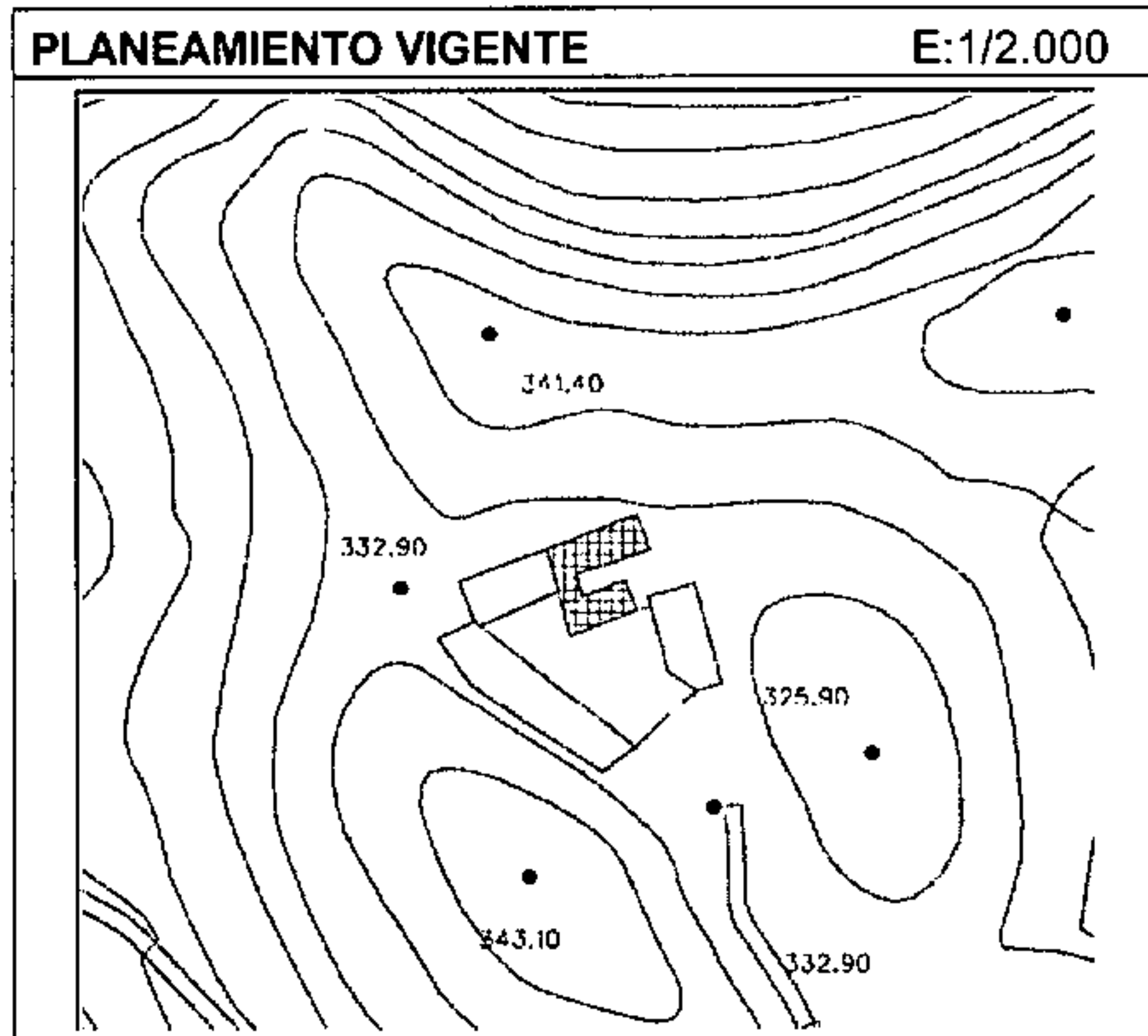
CENSO DE EDIFICACIONES NO AMPARADAS POR LICENCIA

ANEXO: EDIFICACIONES INCLUIDAS EN ÁMBITOS SINGULARES

TINAJO

ORDENACIÓN

EDIFICACIONES EN SUELO RÚSTICO EXCLUIDO ASENTAMIENTOS RURALES



DATOS IDENTIFICATIVOS		EXP. 15.274
DIRECCIÓN:		
NÚCLEO/ÁMBITO:		Caldera Honda
PROPIETARIO O PROMOTOR:		
Martín Betancort, Miguel Francisco		
PLANEAMIENTO URBANÍSTICO:		
INSTRUMENTO DE ORDENACIÓN: Plan Especial del Paisaje Protegido de la Geria		
CLASIFICACIÓN DEL SUELO:		Rústico
CATEGORÍA DEL SUELO:		Protección Natural
UNIDAD DE ACTUACIÓN:		No
DOMINIO PÚBLICO O SERV. DE PROTECCIÓN:		No
ESPACIO NATURAL PROTEGIDO:		Si
NORMATIVA URBANÍSTICA:		
TIPOLOGÍA DE LA EDIFICACIÓN:		
PARCELA MÍNIMA:		
		SUPERFICIE:
		FRENTE:
		CÍRCULO (DIÁMETRO):
SUPERFICIE OCUPABLE:		
SUPERFICIE EDIFICABLE:		
ALTURA REGULADORA:		
		PLANTAS:
		METROS:
CAUSAS DE INCUMPLIMIENTO		
DOCUMENTACIÓN		

MEDIDAS CORRECTORAS (CONDICIONES DE ADECUACIÓN TERRITORIAL Y URBANÍSTICAS)

Para hacer constar que la presente Comisión de Ordenación del Territorio y Medio Ambiente de Canarias, en sesión de fecha 25 de junio de 2003, y aprobadas por acuerdo plenario de esta Corporación de fecha 31 de julio de 2003. 2º) Las subsanaciones y correcciones que quedaron en suspenso en el punto nº. 2 del acuerdo de la Comisión referido, y que han sido aprobadas provisionalmente por acuerdo plenario de esta Corporación de fecha 12 de septiembre de 2003.

PLAN GENERAL DE ORDENACIÓN (T.R.) Tinajo, a **25 SET. 2003**

El Secretario *[Firma]*
SECRETARÍA JULIO 2003
[Firma]

La Comisión de Ordenación del Territorio y Medio Ambiente de Canarias, en sesión de fecha **05-11-2003**

DESARROLLO DEL DECRETO 11/1997

acordó la APROBACIÓN DEFINITIVA del

TINAJO

CENSO DE EDIFICACIONES NO AMPARADAS POR LICENCIA

presente expediente.

Las Palmas de G.C. 02-09-2004
Comisión

ORDENACIÓN

ANEXO: EDIFICACIONES INCLUIDAS EN ÁMBITOS SINGULARES

EDIFICACIONES EN SUELO RÚSTICO EXCLUIDO ASENTAMIENTOS RURALES



DATOS IDENTIFICATIVOS		EXP. 15.425
DIRECCIÓN:		
NÚCLEO/ÁMBITO:	Tierras Nuevas	
PROPIETARIO O PROMOTOR:	Machín Machín, Manuel	
PLANEAMIENTO URBANÍSTICO:		
INSTRUMENTO DE ORDENACIÓN: Plan Especial del Paisaje Protegido de la Geria		
CLASIFICACIÓN DEL SUELO:	Rústico	
CATEGORÍA DEL SUELO:	Protección Natural	
UNIDAD DE ACTUACIÓN:	No	
DOMINIO PÚBLICO O SERV. DE PROTECCIÓN:	No	
ESPACIO NATURAL PROTEGIDO:	Si	
NORMATIVA URBANÍSTICA:		
TIPOLOGÍA DE LA EDIFICACIÓN:		
PARCELA MÍNIMA:		
	SUPERFICIE:	
	FRENTE:	
	CÍRCULO (DIÁMETRO):	
SUPERFICIE OCUPABLE:		
SUPERFICIE EDIFICABLE:		
ALTURA REGULADORA:		
	PLANTAS:	
	METROS:	
CAUSAS DE INCUMPLIMIENTO		
DOCUMENTACIÓN		



MEDIDAS CORRECTORAS (CONDICIONES DE ADECUACIÓN TERRITORIAL Y URBANÍSTICAS)

PRECAUCIÓN: Para hacer constar que la presente documentación es del Plan General de Ordenación del Municipio de Tinajo, Texto Refundido, y sus modificaciones establecidas en el punto 1º, del acuerdo adoptado por la Comisión de Ordenación del Territorio y Medio Ambiente de Canarias de fecha 25 de junio de 2003, y aprobadas por acuerdo plenario de esta Corporación de fecha 31 de julio de 2003. 2º Las subsanaciones y correcciones que quedaron en suspenso en el punto nº 2 del acuerdo de la Comisión referido, y que han sido aprobadas provisionalmente por acuerdo plenario de esta Corporación de fecha 11 de agosto de 2003.

PLAN GENERAL DE ORDENACIÓN (T.R.)
Tinajo, a 25 SET. 2003

El Secretario del Municipio de Tinajo
JULIO 2003