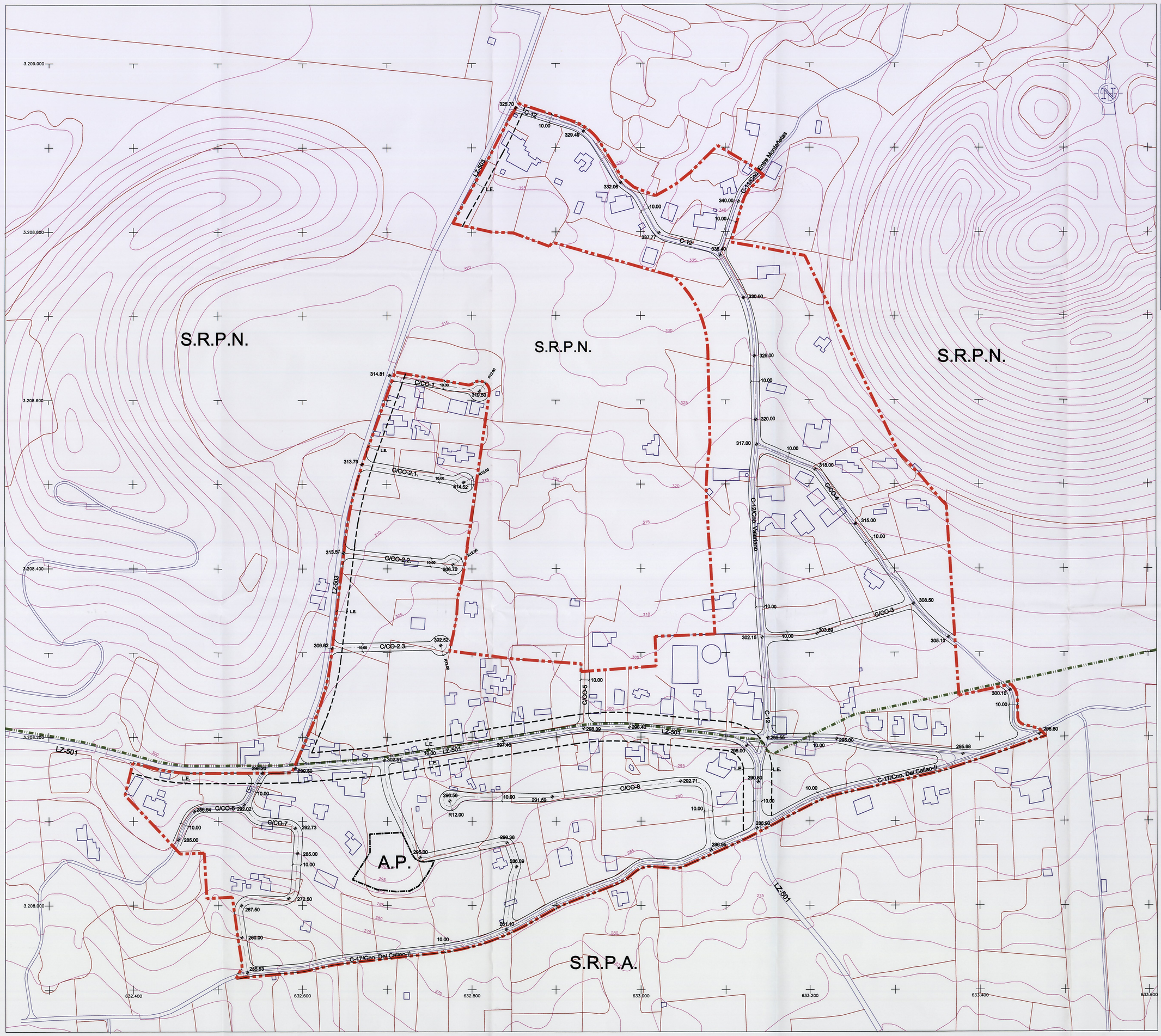

LEYENDA:

ESTRUCTURA VIARIA

SECCION TIPO

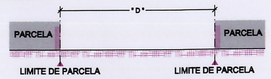

D -. DISTANCIA ENTRE ALINEACIONES

PLANTA TIPO

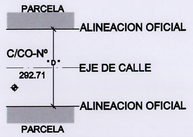

D -. DISTANCIA ENTRE ALINEACIONES

✥ COTA RASANTE OFICIAL

CLAVE	INTERES	DENOMINACION
LZ-501	INSULAR	LOS LIRIOS-LA GERIA
LZ-503	INSULAR	CONIL-MASDACHE
C-Nº	MUNICIPAL	
C/CO-Nº	LOCAL	

TIPOS DE LINEA

- LIMITE DEL NUCLEO
- LIMITE DEL ESPACIO NATURAL
- LINEA DE EDIFICACION

La Comisión de Ordenación del Territorio y Medio Ambiente de Canarias, en sesión de fecha 28 JUL. 2005 acordó la APROBACIÓN DEFINITIVA del presente expediente
Las Palmas de G.C. 07 NOV. 2005
El Secretario de la Comisión

DILIGENCIA.-Para hacer constar que el presente documento de subsanación del Plan General de Ordenación Tías, ha sido aprobado por el Ayuntamiento en Pleno en sesión del día 6 de julio de 2005

EL SECRETARIO.

AYUNTAMIENTO DE TIAS.	La Roche Consultores s.l.	PROYECTO	REDACTORES DEL PROYECTO: JOSE LA ROCHE BRIER. CARMEN RUIZ FUENTES.	SUSTITUYE A DICIEMBRE 2003 / SUSTITUIDO POR AGOSTO 2004	ESCALA 1:2.000 (0 20 40 60m.) Original DIN - A1 Grafica.	TITULO DEL PROYECTO PLAN GENERAL DE ORDENACION. PLAN OPERATIVO.	TERMINO MUNICIPAL TIAS. LANZAROTE.	PLANO Nº O.U.6.2.	DESIGNACION CONIL. ALINEACIONES Y RASANTES.	FECHA AGOSTO 2004 HOJA 1 DE 1