LEYENDA:

ESTRUCTURA VIARIA

DISTRIBUCION SECCIONES DE VIALES

	SECCION	ACERAS (mínimas)	APARC. (mínimos)	CALZADA (mínimas)	C. BICI (mínimos)
VPT	CIRCUNVALACION 14,00m.	PEATONAL ANCHO:2,50m.		D.S. =7,00m.	1,50m.
VP	ENTRE 10,00/15,00m.	Nº2 ANCHO:1,50m.	Nº 15 2 EN LINEA	S.U.=4,00m. D.S. =6,00m.	
	A.V. CENTRAL 15,00m.	Nº2 ANCHO:2,50m.	Nº 2 EN LINEA	D.S. =7,00m.	RECOMENDADO
	C/. SAN BLAS 15,00m.	Nº2 ANCHO:2,00m.	Nº 1 EN LINEA	D.S. =7,00m.	1,50m.
L	ENTRE 10,00/15,00m.	Nº2 ANCHO:1,50m.	Nº 15 2 EN LINEA	S.U.=4,00m. D.S. =6,00m.	
	ENTRE 6,00/10,00m.	Nº2 ANCHO:1,50m. (al menos una)		S.U.=4,00m.	
P	INFERIOR A 6,00m.	TODO PEATONAL			

SECCION TIPO

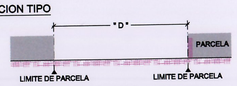

D -. DISTANCIA ENTRE ALINEACIONES

PLANTA TIPO

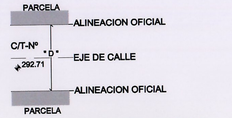

D -. DISTANCIA ENTRE ALINEACIONES
+ COTA RASANTE OFICIAL

DETALLES

PASO ELEVADO

CLAVE	INTERES	DENOMINACION
LZ-2	REGIONAL	ARRECIFE- PLAYA BLANCA
LZ-501	INSULAR	TIAS - CONIL
C-Nº	MUNICIPAL	
C/T-Nº	LOCAL	
	PEATONALES	

TIPOS DE LINEA

- LIMITE DEL NUCLEO
- LIMITE DEL CLASE DE SUELO
- LINEA DE EDIFICACION

La Comisión de Ordenación del Territorio y Medio Ambiente de Canarias, en sesión de fecha 28 JUL. 2005 acordó la APROBACIÓN DEFINITIVA del presente expediente.
Sec. Fulmar 16 G.C.
El Secretario de la Comisión

DILIGENCIA.-Para hacer constar que el presente documento de subsanación del Plan General de Ordenación Tías, ha sido aprobado por el Ayuntamiento en Pleno en sesión del día 6 de julio de 2005
EL SECRETARIO.

DISTRIBUCION DE HOJAS

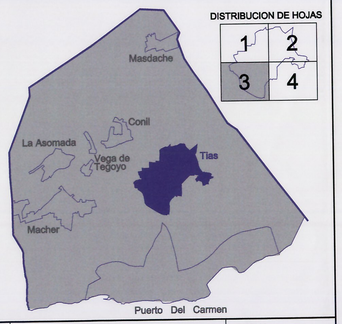

AYUNTAMIENTO DE TIAS.	La Roche Consultores s.l.	PROYECTO	REDACTORES DEL PROYECTO: JOSE LA ROCHE BRIER. CARMEN RUIZ FUENTES.	SUSTITUYE A DICIEMBRE 2003 / SUSTITUIDO POR AGOSTO 2004	ESCALA 1:2.000 (0 20 40 60m.) Original DIN - A1 Grafica.	TITULO DEL PROYECTO PLAN GENERAL DE ORDENACION. PLAN OPERATIVO.	TERMINO MUNICIPAL TIAS. LANZAROTE.	PLANO Nº OU. 2.2.	DESIGNACION TIAS. ALINEACIONES Y RASANTES.	FECHA DICIEMBRE 2003 HOJA 3 DE 4

77