S.R.P.A.

S.R.P.P.I.V.

S.R.P.P.I.V.

S.R.P.M.

S.R.P.E.I

S.R.P.P.I.V.

S.R.P.P.I.V.

S.R.P.P.I.V.

LEYENDA:

ESTRUCTURA VIARIA

DISTRIBUCION SECCIONES DE VIALES

	SECCION	ACERAS (mínimos)	APARC. (mínimos)	CALZADA (mínimos)	C. BICI (mínimos)
VPT	CIRCUNVALACION 14,00m.	PEATONAL ANCHO≥2,50m.	ARCENES 2 ANCHO≥1,50m.	D.S. =7,00m.	1,60m.
VP	ENTRE 10,00/15,00m.	Nº2 ANCHO≥1,50m.	Nº 1ó 2 EN LINEA	S.U.=4,00m. D.S. =6,00m.	
	A.V. CENTRAL 18,00m.	Nº2 ANCHO≥2,50m.	Nº 2 EN LINEA	D.S. =7,00m.	RECOMENDADO
	C/ SAN BLAS 15,00m.	Nº2 ANCHO≥2,00m.	Nº 1 EN LINEA	D.S. =7,00m.	1,60m.
L	ENTRE 10,00/15,00m.	Nº2 ANCHO≥1,50m.	Nº 1ó 2 EN LINEA	S.U.=4,00m. D.S. =6,00m.	
	ENTRE 8,00/10,00m.	Nº2 ANCHO≥1,50m. (al menos una)		S.U.=4,00m.	
P	INFERIOR A 8,00m.	TODO PEATONAL			

SECCION TIPO



D -. DISTANCIA ENTRE ALINEACIONES

PLANTA TIPO

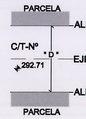

D -. DISTANCIA ENTRE ALINEACIONES
✦ COTA RASANTE OFICIAL

DETALLES

PASO ELEVADO

CLAVE	INTERES	DENOMINACION
LZ-2	REGIONAL	ARRECIFE- PLAYA BLANCA
LZ-501	INSULAR	TIAS - CONIL
C-Nº	MUNICIPAL	
C/T-Nº	LOCAL	

PEATONALES

TIPOS DE LINEA

- LIMITE DEL NUCLEO
- LIMITE DEL CLASE DE SUELO
- LINEA DE EDIFICACION

La Comisión de Ordenación del Territorio y Medio Ambiente de Canarias, en sesión de fecha 28 JUL. 2005 acordó la APROBACIÓN DEFINITIVA del presente expediente.
Las Palmas de G.C. 07 NOV. 2005
El Secretario de la Comisión

DILIGENCIA.-Para hacer constar que el presente documento de subsanación del Plan General de Ordenación Tias, ha sido aprobado por el Ayuntamiento en Pleno en sesión del día 6 de julio de 2005
EL SECRETARIO.

DISTRIBUCION DE HOJAS

1	2
3	4

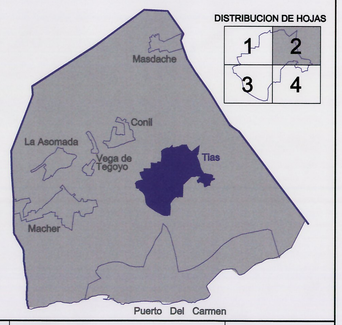

AYUNTAMIENTO DE TIAS.	La Roche Consultores s.l.	PROYECTO	REDACTORES DEL PROYECTO: JOSE LA ROCHE BRIER. CARMEN RUIZ FUENTES.	SUSTITUYE A DICIEMBRE 2003 / SUSTITUIDO POR AGOSTO 2004	ESCALA 1:2.000 (0 20 40 60m.) Original DIN - A1 Grafica.	TITULO DEL PROYECTO PLAN GENERAL DE ORDENACION. PLAN OPERATIVO.	TERMINO MUNICIPAL TIAS. LANZAROTE.	PLANO Nº OU. 2.2.

DESIGNACION: TIAS. ALINEACIONES Y RASANTES.

FECHA: AGOSTO 2004

HOJA 2 DE 4