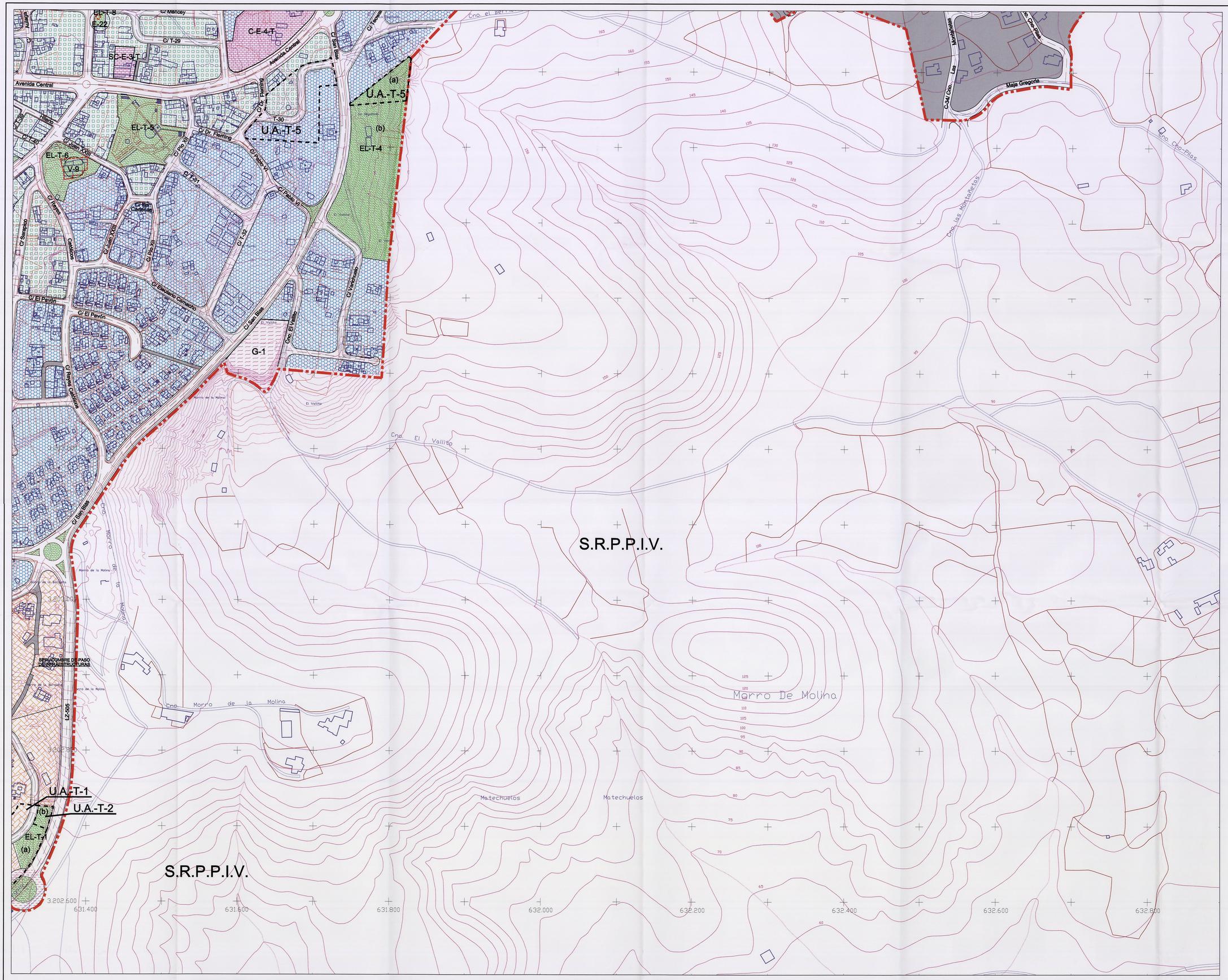

LEYENDA:

ORDENACION PORMENORIZADA - SUELO URBANO

ORDENANZA	USO	TIPOLOGIA
I-A	RESIDENCIAL	MANZANA COMPACTA ALINEADA VIAL
II-B3	RESIDENCIAL	EDIFICACION EXENTA U.A.

SUELO RUSTICO

SUELO RUSTICO ASENTAMIENTO RURAL I. (S.R.A.R.-I)

S.R.P.P.I.V. SUELO RUSTICO DE PROTECCION PAISAJISTICA INCIDENCIA VISUAL

DOTACIONES Y EQUIPAMIENTOS

EQUIPAMIENTOS

CLAVE	USO	CLASIF.SUELO
SC-E-3-T	SOCIO-CULTURAL	S.URBANO
C-E-4-T	COMERCIAL	S.URBANO

MOVILIDAD Y TRANSPORTES

CLAVE	USO	CLASIF.SUELO
G-1	GASOLINERA	S.URBANO

ESPACIOS LIBRES

D: DEPORTIVO — BS: BIENESTAR SOCIAL — C: COMERCIAL
E: EDUCATIVO — SP: SERVICIO PUBLICO — SC: SOCIO CULTURAL
S: SANITARIO

ELEMENTOS PROTEGIDOS

CLAVE	ELEMENTO	CLASIF. SUELO
E-22	MOLINO CEDRES	S.URBANO
V-9	CASA DE PASCASIA	S.URBANO

ESTRUCTURA VIARIA

CLAVE	INTERES	DENOMINACION
LZ-501	INSULAR	TIAS - CONIL
LZ-505	INSULAR	TIAS - PTO. DEL CARMEN
C-Nº	MUNICIPAL	
C/T-Nº	LOCAL	

PEATONALES

SERVIDUMBRE DE CARRETERAS

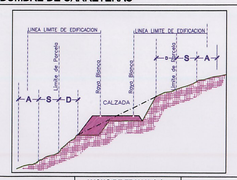

CLASE DE CARRETERA	ANCHO DE FRANJA (m) D Dominio	S Servidumbre	A Afeccion	LINEA LIMITE DE EDIFICACION (m)
AUTOVIA	8	15	7	30
CARRETERAS DE INTERES REGIONAL CONVENCIONAL	8	10	7	25
CARRETERAS DE INTERES INSULAR	3	5	3	12
CAMINOS DE INTERES MUNICIPAL	3	5	3	(1) (2)

(1) : INTERIORES NUCLEOS = 5m (2) : EXTERIORES NUCLEOS = 10m

TIPOS DE LINEAS

- LIMITE DEL NUCLEO
- LIMITE DE CLASE DE SUELO
- LIMITE DE UNIDADES DE ACTUACION
- LINEA DE EDIFICACION
- ELEMENTO PROTEGIDO

LA TOTALIDAD DEL NUCLEO ESTA AFECTADA POR LA SERVIDUMBRE AERONAUTICA.

La Comisión de Ordenación del Territorio y Medio Ambiente de Canarias, en sesión de fecha 28 JUL. 2005 acordó la APROBACION DEFINITIVA del presente expediente.
Las Palmas de G.C. 07 NOV. 2005
El Secretario de la Comisión

DILIGENCIA.-Para hacer constar que el presente documento se corresponde con la subsanación de deficiencias de los informes sectoriales emitidos para el Plan General de Tias, en trámite de aprobación definitiva, aprobado inicialmente por el Ayuntamiento en Pleno el día 17 de septiembre de 2003 y provisionalmente el día 27 de diciembre de 2004
EL SECRETARIO.

DILIGENCIA.-Para hacer constar que el presente documento de subsanación del Plan General de Ordenación Tias, ha sido aprobado por el Ayuntamiento en Pleno en sesión del día 6 de julio de 2005
EL SECRETARIO.

DISTRIBUCION DE HOJAS

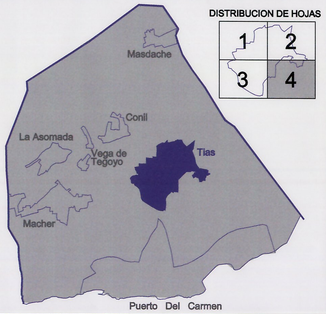

AYUNTAMIENTO DE TIAS.	La Roche Consultores s.l.	PROYECTO	REDACTORES DEL PROYECTO: JOSE LA ROCHE BRIER. CARMEN RUIZ FUENTES.	SUSTITUYE A AGOSTO 2004 / SUSTITUIDO POR MAYO 2005	ESCALA 1:2.000 (0 20 40 60m.) Original DIN - A1 Grafica.	TITULO DEL PROYECTO PLAN GENERAL DE ORDENACION. PLAN OPERATIVO.	TERMINO MUNICIPAL TIAS. LANZAROTE.

PLANO Nº	DESIGNACION	FECHA
OU. 2.1	TIAS. ORDENACION	MAYO 2005

HOJA 4 DE 4