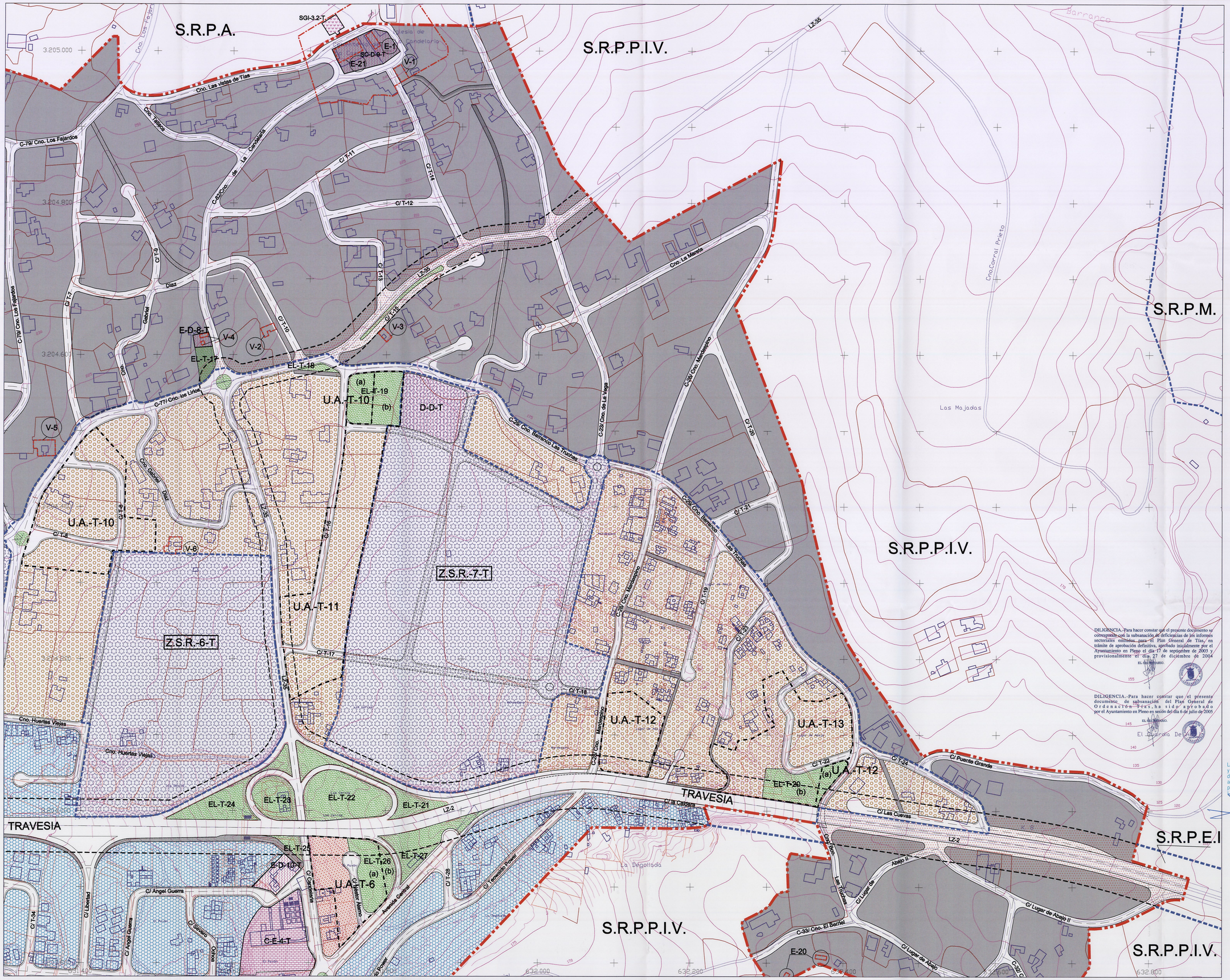

LEYENDA:

ORDENACION PORMENORIZADA - SUELO URBANO

ORDENANZA	USO	TIPOLOGIA
II-A	RESIDENCIAL	MANZANA COMPACTA RETRANQUEO VIAL
I-B1	RESIDENCIAL	EDIFICACION EXENTA U.A.U.P./U.G.
II-B1	RESIDENCIAL	EDIFICACION EXENTA U.A.

SUELO RUSTICO

- SUELO RUSTICO ASENTAMIENTO RURAL I.
- S.R.P.E.I. SUELO RUSTICO DE PROTECCION ECONOMICA DE INFRAESTRUCTURA
- S.R.P.A. SUELO RUSTICO DE PROTECCION AGRARIA
- S.R.P.M. SUELO RUSTICO DE PROTECCION MINERA
- S.R.P.P.I.V. SUELO RUSTICO DE PROTECCION PAISAJISTICA DE INCIDENCIA VISUAL

SUELO URBANIZABLE

SECTORIZADO NO ORDENADO.

SECTOR	USO
Z.S.R.-6-T	RESIDENCIAL
Z.S.R.-7-T	RESIDENCIAL

SISTEMAS GENERALES

SISTEMAS GENERALES INSULARES (S.G.I.)

CLAVE	USO	CLASIF.SUELO
SGI-3.2.1.-T	DEPOSITO	S.RUSTICO

DOTACIONES Y EQUIPAMIENTOS

DOTACIONES

CLAVE	USO	CLASIF.SUELO
E-D-8-T	EDUCATIVO	S.RUSTICO
SC-D-9-T	SOCIO CULTURAL	S.RUSTICO
E-D-10-T	EDUCATIVO	S.URBANO

EQUIPAMIENTOS

CLAVE	USO	CLASIF.SUELO
C-E-4-T	COMERCIAL	S.URBANO

ESPACIOS LIBRES

D: DEPORTIVO BS: BIENESTAR SOCIAL C: COMERCIAL
E: EDUCATIVO SP: SERVICIO PUBLICO SC: SOCIO CULTURAL
S: SANITARIO

ELEMENTOS PROTEGIDOS

CLAVE	ELEMENTO	CLASIF. SUELO
E-1	IGLESIA LA CANDELARIA (BIC)	S.RUSTICO
E-20	TAHONA ANTONIO DIAZ CRUZ	S.RUSTICO
E-21	CEMENTERIO VIEJO	S.RUSTICO
V-1	VIV. D. SEBASTIAN BERMUDEZ	S.RUSTICO
V-2	VIV. DE EMILIA LA DE CHO PEDRO	S.RUSTICO
V-3	VIV. DE PASCASIA	S.RUSTICO
V-4	CASA SEÑO JUSTO	S.RUSTICO
V-5	VIV. DE CRISTOBAL CABRERA	S.RUSTICO
V-6	VIV. DOÑA JOSEFINA	S.URBANO

ESTRUCTURA VIARIA

CLAVE	INTERES	DENOMINACION
LZ-2	REGIONAL	ARRECIFE- PLAYA BLANCA
LZ-35	INSULAR	TIAS- SAN BARTOLOME
C-Nº	MUNICIPAL	
C/T-Nº	LOCAL	

PEATONALES

SERVIDUMBRE DE CARRETERAS

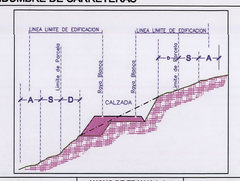

CLASE DE CARRETERA	ANCHO DE FRANJA (m) D Dominio	S Servidumbre	A Afeccion	LINEA LIMITE DE EDIFICACION (m)
AUTOVIA	8	15	7	30
CARRETERAS DE INTERES REGIONAL CONVENCIONAL	8	10	7	25
CARRETERAS DE INTERES INSULAR	3	5	3	12
CAMINOS DE INTERES MUNICIPAL	3	5	3	(1) (2)

(1) : INTERIORES NUCLEOS = 6m (2) : EXTERIORES NUCLEOS = 10m

TIPOS DE LINEAS

- LIMITE DEL NUCLEO
- LIMITE DE CLASE DE SUELO
- LIMITE DE UNIDADES DE ACTUACION
- LINEA DE EDIFICACION
- B.I.C. LIMITE DEL BIEN DE INTERES CULTURAL
- ELEMENTO PROTEGIDO

LA TOTALIDAD DEL NUCLEO ESTA AFECTADA POR LA SERVIDUMBRE AERONAUTICA.

DILIGENCIA.-Para hacer constar que el presente documento se corresponde con la subsanación de deficiencias de los informes sectoriales emitidos para el Plan General de Tías, en trámite de aprobación definitiva, aprobado inicialmente por el Ayuntamiento en Pleno el día 17 de septiembre de 2003 y provisionalmente el día 27 de diciembre de 2004

EL SECRETARIO.

DILIGENCIA.-Para hacer constar que el presente documento de subsanación del Plan General de Ordenación Tías, ha sido aprobado por el Ayuntamiento en Pleno en sesión del día 6 de julio de 2005

EL SECRETARIO.

La Comisión de Ordenación del Territorio y Medio Ambiente de Canarias, en sesión de fecha 28 JUL. 2005 acordó la APROBACIÓN DEFINITIVA del presente expediente.
Las Palmas de G.C. 07 NOV. 2005
El Secretario de la Comisión

DISTRIBUCION DE HOJAS

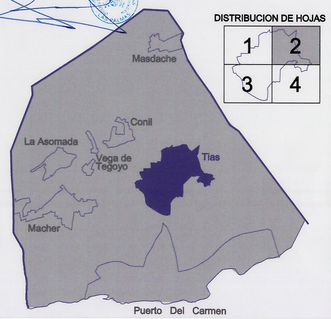

AYUNTAMIENTO DE TIAS.	La Roche Consultores s.l.	PROYECTO	REDACTORES DEL PROYECTO: JOSE LA ROCHE BRIER. CARMEN RUIZ FUENTES.	SUSTITUYE A AGOSTO 2004 / SUSTITUIDO POR MAYO 2005	ESCALA 1:2.000 (0 20 40 60m.) Original DIN - A1 Grafica.	TITULO DEL PROYECTO PLAN GENERAL DE ORDENACION. PLAN OPERATIVO.	TERMINO MUNICIPAL TIAS. LANZAROTE.	PLANO Nº OU. 2.1
DESIGNACION TIAS. ORDENACION	FECHA MAYO 2005	HOJA 2 DE 4						