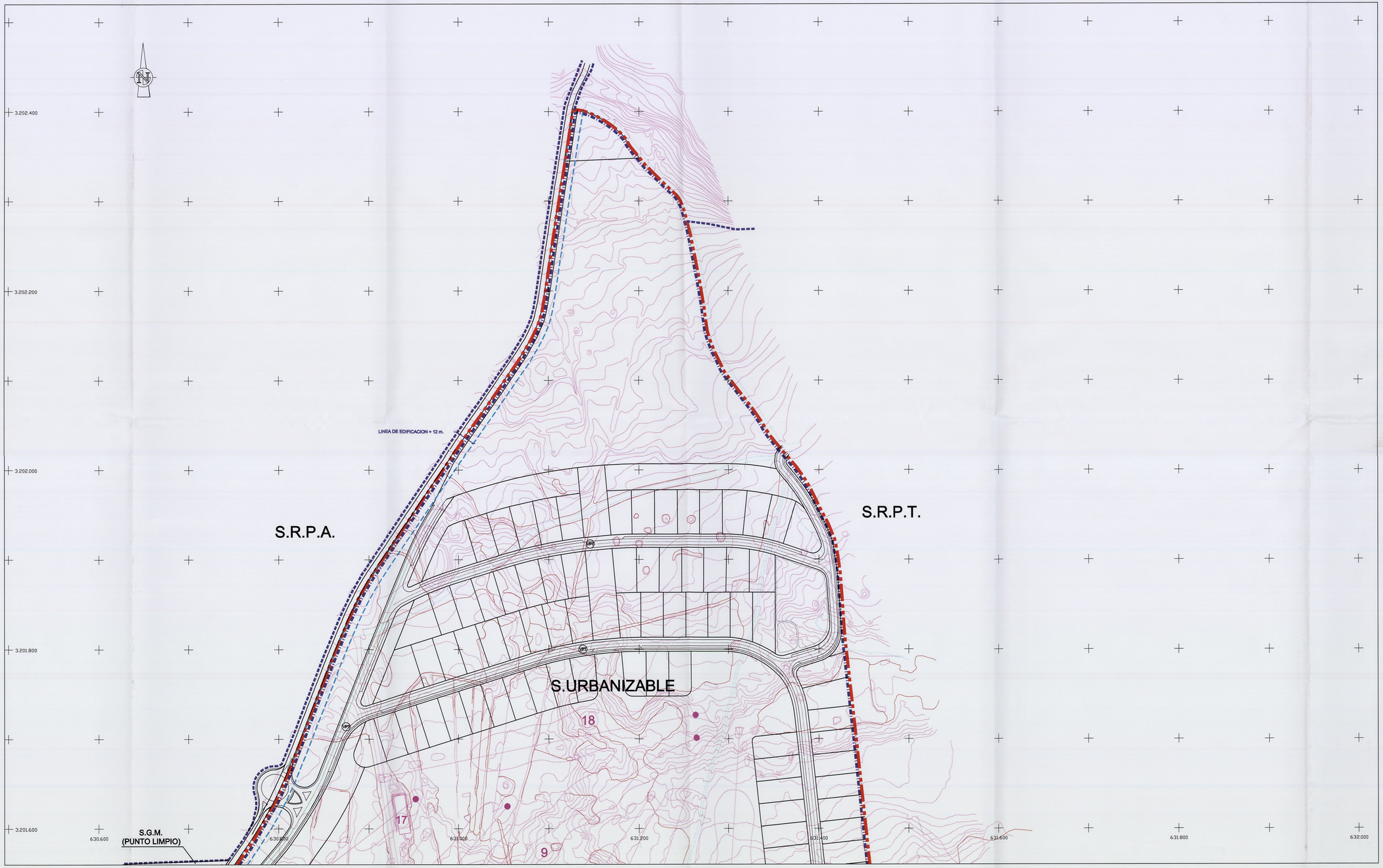

LEYENDA:

ESTRUCTURA VIARIA

DISTRIBUCION SECCIONES DE VIALES

CLASE	SECCION (1) (mínimos)	ACERAS (mínimos)	APARC. (mínimos)	CALZADA (mínimos)	MEDIANA (mínimos)
VPT	RAMBLA ≥30m.	Nº2 ANCHO≥2,50m.	Nº 2 EN LINEA	Nº 2 D.S. =7,00m.	6mts.
	≥18m.	Nº2 ANCHO≥2,00m.	Nº 2 EN LINEA	Nº 1 D.S. =7,00m.	
	<18m.	Nº2 ANCHO≥2,00m.	Nº 1 EN LINEA	Nº 1 D.S. =7,00m.	
VPA AVD. LAS PLAYAS	≥18m.	Nº2 ANCHO≥2,50m.	Nº 2 EN LINEA	D.S. =7,00m.	
		Nº2 ANCHO≥2,00m.	Nº 1 EN LINEA	D.S. =7,00m.	
VP	≥14m.				
L	≥18m.	≥2m.	Nº 2 EN LINEA	≥6m.	
	≥14m.	≥1,80m.	Nº 1 EN LINEA	≥6m.	
	≥10m.	≥10m.		≥4m.	
P	>6,00m.	RODONAL	TRAFICO RESTRINGIDO		

(1) SE AJUSTARAN A LAS RESEÑAS EN PLANOS

SECCION TIPO

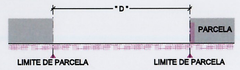

D -. DISTANCIA ENTRE ALINEACIONES

PLANTA TIPO

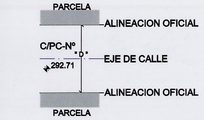

D -. DISTANCIA ENTRE ALINEACIONES
+ COTA RASANTE OFICIAL

CLAVE	INTERES	DENOMINACION
LZ-505	INSULAR	TIAS- PTO DEL CARMEN
C-Nº	MUNICIPAL	
C/PC-Nº	LOCAL	

PEATONALES

TIPOS DE LINEAS

- LIMITE DEL NUCLEO
- LIMITE DEL AREA DE REHABILITACION INTEGRAL
- LIMITE DEL PLAN ESPECIAL
- LIMITE CLASE DE SUELO
- LIMITE DE SECTORES
- ZONA DEL PLAN ESPECIAL

DILIGENCIA.-Para hacer constar que el presente documento de subsanación del Plan General de Ordenación Tías, ha sido aprobado por el Ayuntamiento en Pleno en sesión del día 6 de julio de 2005

EL SECRETARIO.

La Comisión de Ordenación del Territorio y Medio Ambiente de Canarias, en sesión de fecha 2 8 JUL. 2005 acordó la APROBACIÓN DEFINITIVA del presente expediente.
Las Palmas de G.C. 17 NOV. 2005
El Secretario de la Comisión

DISTRIBUCION DE HOJAS

8	9	10
4	5	6	7
1	2	3

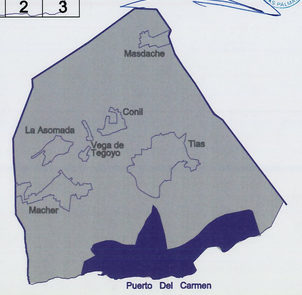

AYUNTAMIENTO DE TIAS.	La Roche Consultores s.l.	PROYECTO	REDACTORES DEL PROYECTO: JOSE LA ROCHE BRIER. CARMEN RUIZ FUENTES.	SUSTITUYE A DICIEMBRE 2003 / SUSTITUIDO POR AGOSTO 2004	ESCALA 1:2.000 (0 20 40 60m.) Original DIN - A1 Grafica.	TITULO DEL PROYECTO PLAN GENERAL DE ORDENACION. PLAN OPERATIVO.	TERMINO MUNICIPAL TIAS. LANZAROTE.	PLANO Nº OU.1.2.	DESIGNACION PUERTO DEL CARMEN. ALINEACIONES Y RASANTES. / FECHA AGOSTO 2004 / HOJA 8 DE 10