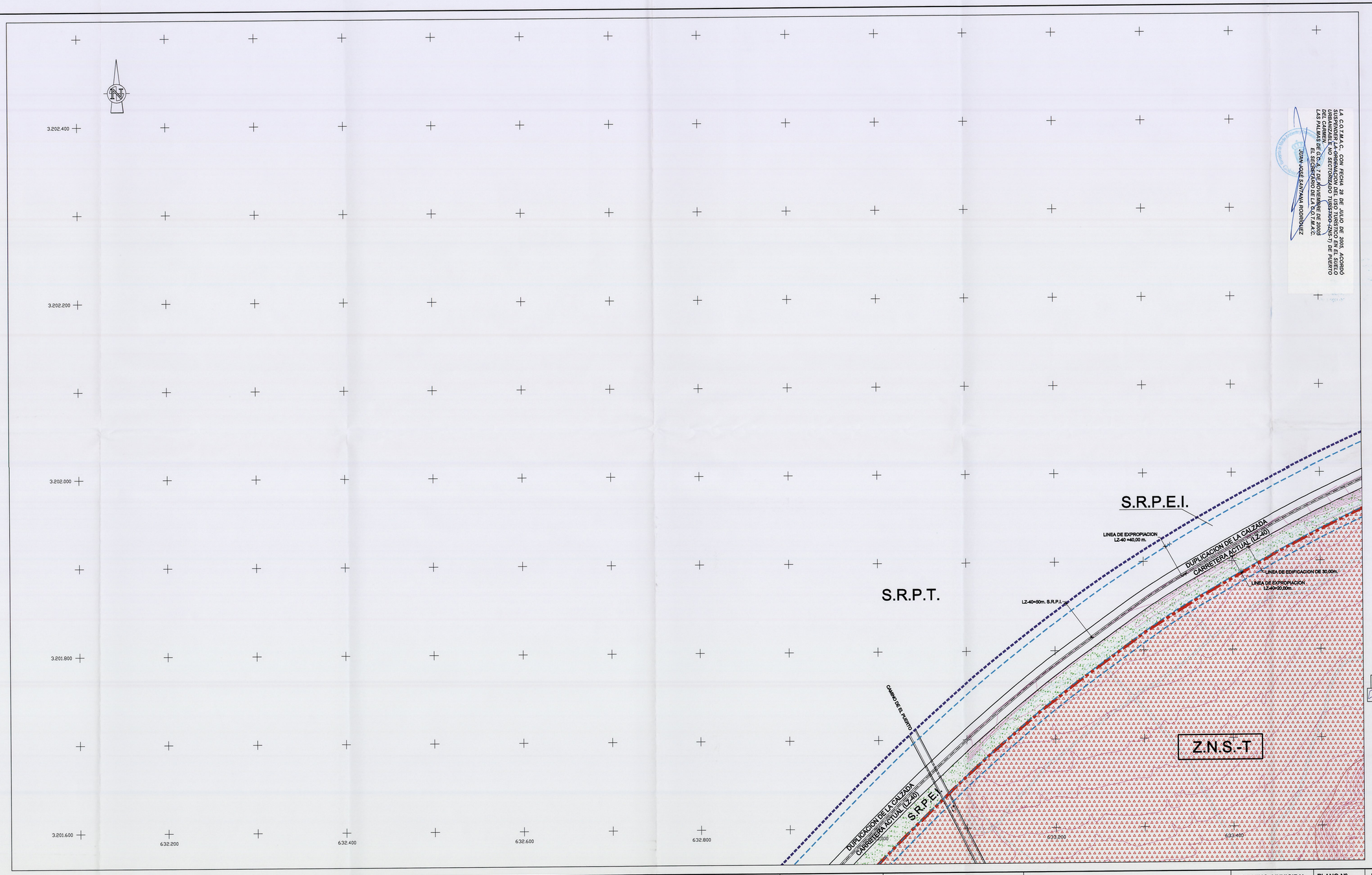

LA C.O.T.M.A.C. CON FECHA 26 DE JULIO DE 2005, ACORDÓ SUSPENDER LA ORDENACIÓN DEL USO TURÍSTICO EN EL SUELO URBANIZABLE NO SECTORIZADO T1(ZS-R1K9 -IZNS-T) DE PUERTO LAS PALMAS DE G.C. A 7 DE NOVIEMBRE DE 2005.

EL SECRETARIO DE LA C.O.T.M.A.C.

JUAN JOSÉ SANTANA RODRÍGUEZ

LEYENDA:

SUELO RUSTICO

S.R.P.T. — SUELO RUSTICO DE PROTECCION TERRITORIAL

S.R.P.E.I. — SUELO RUSTICO DE PROTECCION ECONOMICA DE INFRAESTRUCTURA

SUELO URBANIZABLE

NO SECTORIZADO		USO	TIPOLOGIA
	ZNS-T	TURISTICO	EDIFICIO EXENTO

SERVIDUMBRE DE CARRETERAS

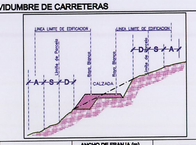

CLASE DE CARRETERA	ANCHO DE PRAVIA (m) D Dominio	B Servidumbre	A Afection	LINEA LIMITE DE EDIFICACION (m) (*)
AUTOVIA	8	18	7	30
CARRETERA DE INTERES REGIONAL	8	10	7	25
CARRETERA DE INTERES INSULAR	3	5	3	12
CAMINOS DE INTERES MUNICIPAL	3	5	3	(1) (2)

(1) : INTERIORES NUCLEOS = 8m (2) : EXTERIORES NUCLEOS = 10m

TIPOS DE LINEAS

- LIMITE DEL NUCLEO
- LIMITE DE SECTORES
- LIMITE DE CLASE DE SUELO
- LINEA DE EDIFICACION

TODO EL SUELO DELIMITADO INCLUIDO EN ESTA HOJA ESTA AFECTADO POR SERVIDUMBRE AERONAUTICAS

La Comisión de Ordenación del Territorio y Medio Ambiente de Canarias, en sesión de fecha 28 JUL. 2005 acordó la APROBACIÓN DEFINITIVA del presente expediente
Las Palmas de G.C. 07 NOV. 2005
El Secretario de la Comisión

DILIGENCIA.-Para hacer constar que el presente documento se corresponde con la subsanación de deficiencias de los informes sectoriales emitidos para el Plan General de Tías, en trámite de aprobación definitiva, aprobado inicialmente por el Ayuntamiento en Pleno el día 17 de septiembre de 2003 y provisionalmente el día 27 de diciembre de 2004

EL SECRETARIO.

DILIGENCIA.-Para hacer constar que el presente documento de subsanación del Plan General de Ordenación Tías, ha sido aprobado por el Ayuntamiento en Pleno en sesión del día 6 de julio de 2005

EL SECRETARIO.

DISTRIBUCION DE HOJAS

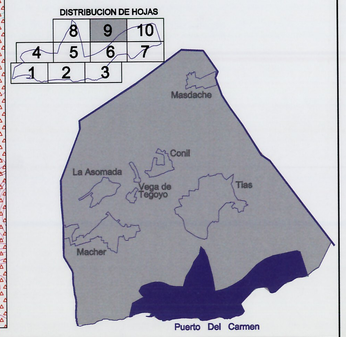

AYUNTAMIENTO DE TIAS.	La Roche Consultores s.l.	PROYECTO	REDACTORES DEL PROYECTO: JOSE LA ROCHE BRIER. CARMEN RUIZ FUENTES.	SUSTITUYE A AGOSTO 2004 SUSTITUIDO POR MAYO 2005	ESCALA 1:2.000 (0 20 40 60m.) Original DIN - A1 Grafica.	TITULO DEL PROYECTO PLAN GENERAL DE ORDENACION. PLAN OPERATIVO.	TERMINO MUNICIPAL TIAS. LANZAROTE.	PLANO Nº OU.1.1.	DESIGNACION PUERTO DEL CARMEN. ORDENACION.	FECHA MAYO 2005 HOJA 9 DE 10

58