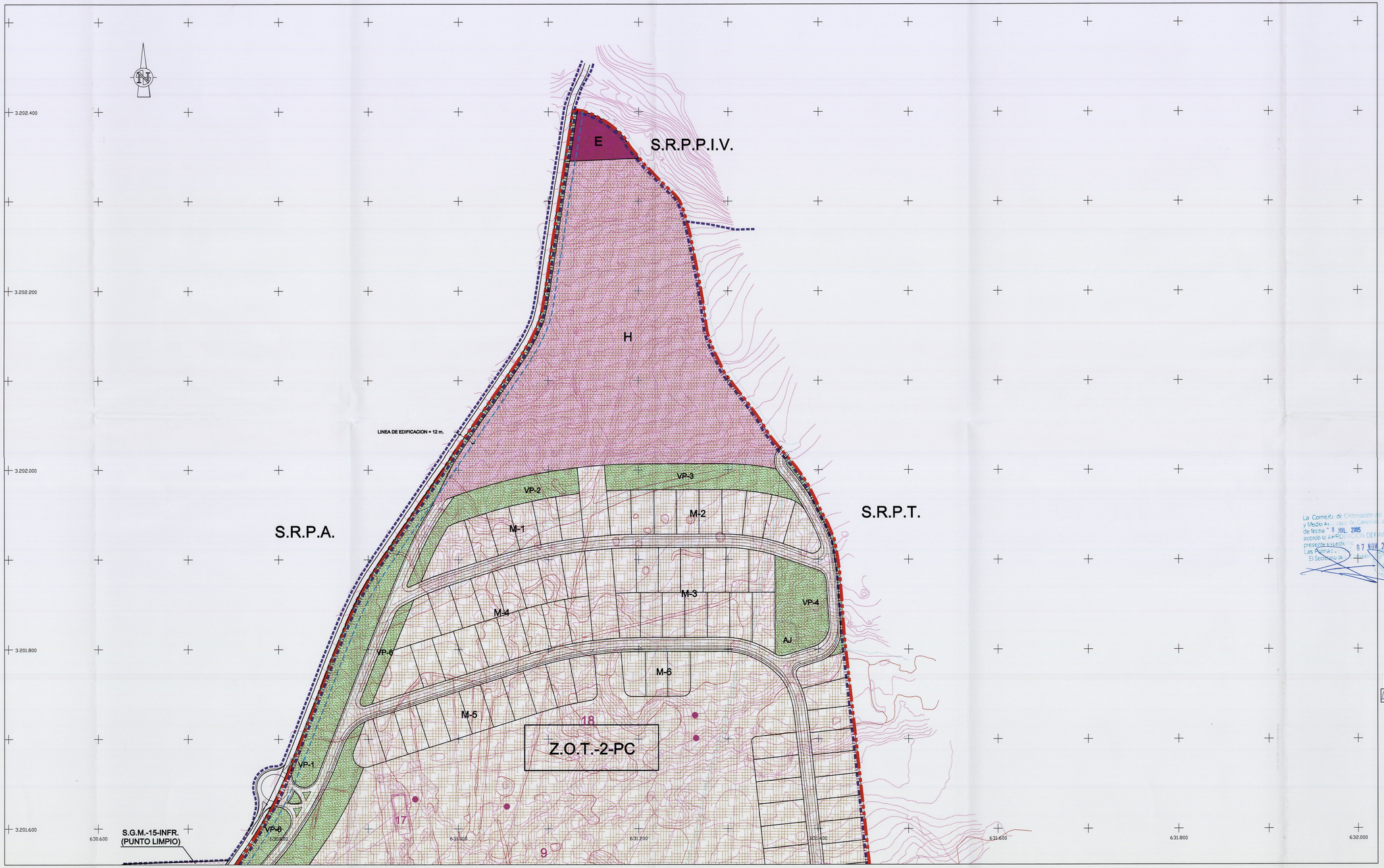

LEYENDA:

SUELO RUSTICO

S.R.P.T.	SUELO RUSTICO DE PROTECCION TERRITORIAL
S.R.P.A.	SUELO RUSTICO DE PROTECCION AGRARIA
S.R.P.E.I.	SUELO RUSTICO DE PROTECCION ECONOMICA DE INFRAESTRUCTURA
S.R.P.P.I.V.	SUELO RUSTICO DE PROTECCION PAISAJISTICA DE INCIDENCIA VISUAL

SUELO URBANIZABLE

SECTORIZADO ORDENADO

	USO	TIPOLOGIA
ZOT-2-PC P.P. LANZAROTE GOLF	TURISTICO	EDIFICIO EXENTO

SISTEMAS GENERALES

SISTEMAS GENERALES MUNICIPALES

CLAVE	USO	CLASIF.SUELO
S.G.M.-15-INFR.	PUNTO LIMPIO	S.RUSTICO

DOTACIONES Y EQUIPAMIENTOS

ESPACIOS LIBRES (EL-PC-Nº)

ESTRUCTURA VIARIA

CLAVE	INTERES	DENOMINACION
LZ-506	INSULAR	PTO. CARMEN-TIAS
C-Nº	MUNICIPAL	
CIPT-Nº	LOCAL	

PEATONALES

SERVIDUMBRE DE CARRETERAS



CLASE DE CARRETERA	ANCHO DE FRANJA (m) D Dominio	B Servidumbre	A Afección	LINEA LIMITE DE EDIFICACION (m) (*)
AUTOVIA	8	18	7	30
CARRETERAS DE INTERES REGIONAL CONVENCIONAL	8	10	7	25
CARRETERAS DE INTERES INSULAR	3	8	3	12
CAMINOS DE INTERES MUNICIPAL	3	8	3	(1) (2)

(1) : INTERIORES NUCLEOS = 8m (2) : EXTERIORES NUCLEOS = 10m

TIPOS DE LINEAS

- LIMITE DEL NUCLEO
- LIMITE DE SECTORES
- LIMITE DE CLASE DE SUELO
- LINEA DE EDIFICACION

TODO EL SUELO DELIMITADO INCLUIDO EN ESTA HOJA ESTA AFECTADO POR SERVIDUMBRE AERONAUTICAS

DILIGENCIA.-Para hacer constar que el presente documento se corresponde con la subsanación de deficiencias de los informes sectoriales emitidos para el Plan General de Tias, en trámite de aprobación definitiva, aprobado inicialmente por el Ayuntamiento en Pleno el día 17 de septiembre de 2003 y provisionalmente el día 27 de diciembre de 2004

EL SECRETARIO.

La Comisión de Ordenación del Territorio y Medio Ambiente de Canarias, en sesión de fecha 8 JUL. 2005 acordó la aprobación DEFINITIVA del presente expediente.
Las Palmas, 07 NOV. 2005
El Secretario de la Comisión

DILIGENCIA.-Para hacer constar que el presente documento de subsanación del Plan General de Ordenación Tias, ha sido aprobado por el Ayuntamiento en Pleno en sesión del día 6 de julio de 2005

EL SECRETARIO.

DISTRIBUCION DE HOJAS

	8	9	10
4	5	6	7
1	2	3	

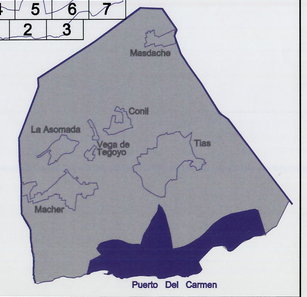

AYUNTAMIENTO DE TIAS.	La Roche Consultores s.l.	PROYECTO	REDACTORES DEL PROYECTO: JOSE LA ROCHE BRIER. CARMEN RUIZ FUENTES.	SUSTITUYE A AGOSTO 2004 / SUSTITUIDO POR MAYO 2005	ESCALA 1:2.000 (0 20 40 60m.) Original DIN - A1 Grafica.	TITULO DEL PROYECTO PLAN GENERAL DE ORDENACION. PLAN OPERATIVO.	TERMINO MUNICIPAL TIAS. LANZAROTE.	PLANO Nº OU.1.1.	DESIGNACION PUERTO DEL CARMEN. ORDENACION.	FECHA MAYO 2005 HOJA 8 DE 10