LA C.O.T.M.A.C. CON FECHA 28 DE JULIO DE 2005, ACORDO SUSPENDER LA ORDENACION DEL USO TURISTICO EN EL SUELO URBANIZABLE NO SECTORIZADO TURISTICO (ZNS-T) DE PUERTO DEL CARMEN.
LAS PALMAS DE G.C., A 7 DE NOVIEMBRE DE 2005
EL SECRETARIO DE LA C.O.T.M.A.C.
JUAN JOSE SANTANA RODRIGUEZ.

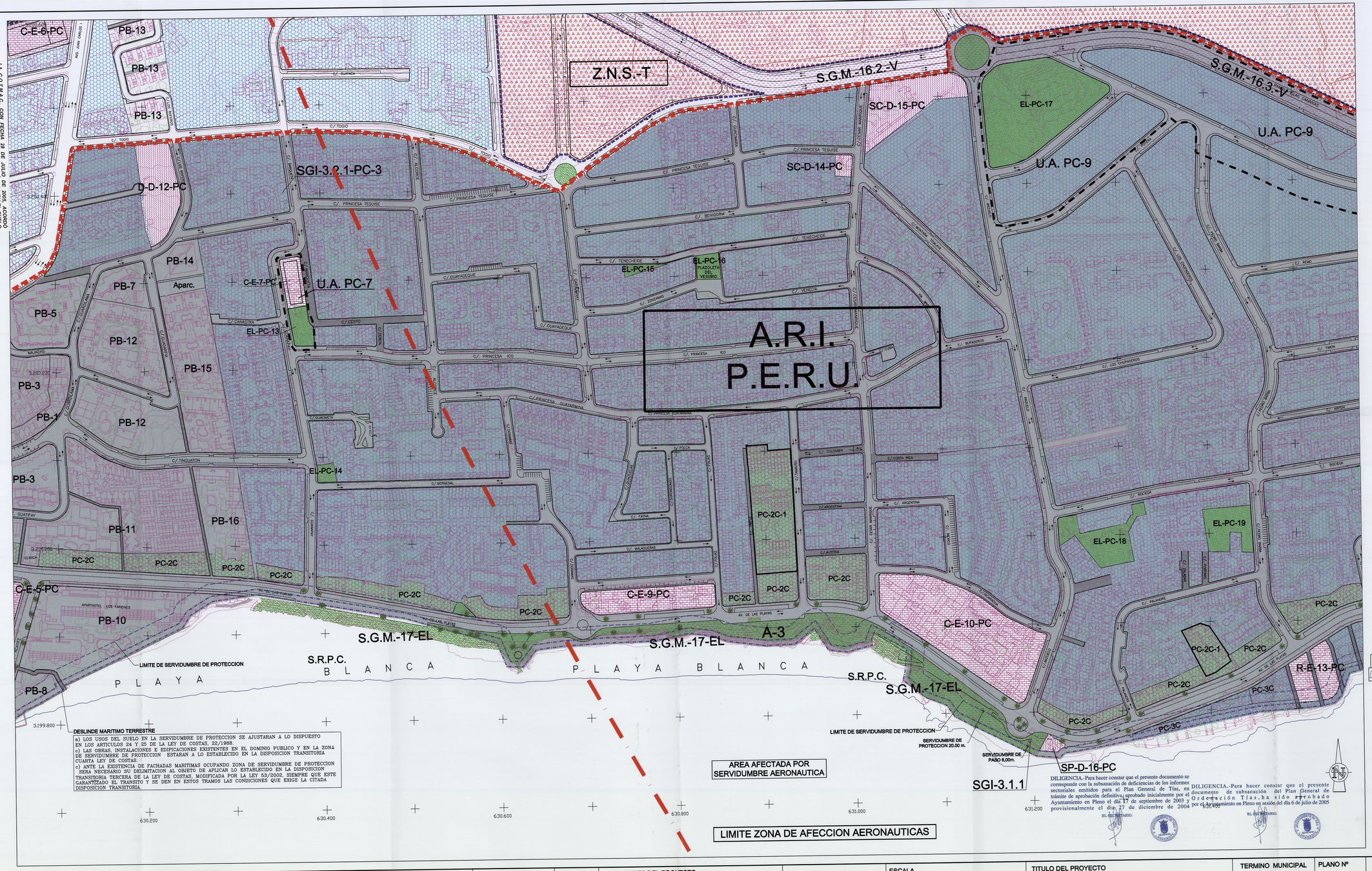

LEYENDA:

ORDENACION PORMENORIZADA SUELO URBANO

ORDENANZA	USO	TIPOLOGIA
IB2	RESIDENCIAL	EDIFICIO EXENTO
IB2	AFECTADO P.E.R.U.	EDIFICIO EXENTO
PC-2C	COMERCIAL	EDIFICIO EXENTO
PC-3C	COMERCIAL	EDIFICIO EXENTO

SUELO RUSTICO

S.R.P.C. SUELO RUSTICO DE PROTECCION COSTERA

SUELO URBANIZABLE

NO SECTORIZADO

	USO	TIPOLOGIA
ZNS-T	TURISTICO	EDIFICIO EXENTO

SISTEMAS GENERALES

SISTEMAS GENERALES MUNICIPALES

CLAVE	USO	CLASIF.SUELO
SGM-16.2-V	VIARIO	S.URBANIZABLE
SGM-16.3-V	VIARIO	S.URBANO
SGM-17-EL	ESPACIO LIBRE	S.URBANO

SISTEMAS GENERALES INSULARES

SGI-3.1.1.	EMISARIO	S.URBANO
SGI-3.2.1.-PC-3	DEPOSITO	S.URBANO

DOTACIONES Y EQUIPAMIENTOS

DOTACIONES

CLAVE	USO	CLASIF.SUELO
D-D-13-PC	DEPORTIVO	S.URBANO
SC-D-14-PC	SOCIO CULTURAL	S.URBANO
SC-D-15-PC	SOCIO CULTURAL	S.URBANO
SP-D-16-PC	SERVICIO PUBLICO	S.URBANO

EQUIPAMIENTOS

CLAVE	USO	CLASIF.SUELO
C-E-5-PC	COMERCIAL	S.URBANO
C-E-6-PC	COMERCIAL	S.URBANO
C-E-7-PC	COMERCIAL	S.URBANO
C-E-9-PC	COMERCIAL	S.URBANO
C-E-10-PC	COMERCIAL	S.URBANO
R-E-13-PC	RECREATIVO	S.URBANO

ESPACIOS LIBRES (EL-PC-Nº)

D: DEPORTIVO BS: BIENESTAR SOCIAL C: COMERCIAL
E: EDUCATIVO SP: SERVICIO PUBLICO SC: SOCIO CULTURAL
S: SANITARIO

ELEMENTOS Y AMBITOS PROTEGIDOS

CLAVE	ELEMENTO
A3	PASEO MARITIMO DE PTO. CARMEN

ESTRUCTURA VIARIA

CLAVE	INTERES
C-Nº	MUNICIPAL
CIPT-Nº	LOCAL

PEATONALES

SERVIDUMBRE DE CARRETERAS



CLASE DE CARRETERA	ANCHO DE FRANJA (m) D	B	A	LINEA LIMITE DE EDIFICACION (m) (*)
	Dominio	Servidumbre	Afección	
AUTOVIA	8	18	7	50
CARRETERAS DE INTERES REGIONAL CONVENCIONAL	8	10	7	30
CARRETERAS DE INTERES DE ESTE MUNICIPIO	3	6	3	12
CAMINOS DE INTERES MUNICIPAL	3	6	3	(1) (2)

(1) : INTERIORES NUCLEOS = 8m (2) : EXTERIORES NUCLEOS = 10m

TIPOS DE LINEAS

- LIMITE DEL NUCLEO
- LIMITE DEL AREA DE REHABILITACION INTEGRAL
- LIMITE DEL PLAN ESPECIAL
- LIMITE DE SECTORES
- LIMITE DE CLASE DE SUELO
- LIMITE UNIDAD DE ACTUACION
- D.M.T.
- 6,00 LIMITE DE SERVIDUMBRE DE TRANSITO
- 20,00 LIMITE DE SERVIDUMBRE DE PROTECCION
- ZONA DEL PLAN ESPECIAL

PARTE DEL SUELO DELIMITADO INCLUIDO EN ESTA HOJA ESTA AFECTADO POR SERVIDUMBRE AERONAUTICAS

DISTRIBUCION DE HOJAS

	8	9	10
4	5	6	7
1	2	3	

La Comisión de Ordenación del Territorio y Medio Ambiente de Canarias, en sesión de fecha 28 JUL. 2005 acordó la APROBACIÓN DEFINITIVA del presente expediente.
Las Palmas de G.C. 27 Sept. 2005
Secretaria de la Comisión

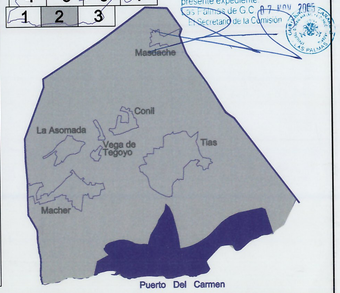

AYUNTAMIENTO DE TIAS.	La Roche Consultores s.l.	PROYECTO	REDACTORES DEL PROYECTO: JOSE LA ROCHE BRIER. CARMEN RUIZ FUENTES.	SUSTITUYE A AGOSTO 2004 SUSTITUIDO POR MAYO 2005	ESCALA 1:2.000 (0 20 40 60m.) Original DIN - A1 Grafica.	TITULO DEL PROYECTO PLAN GENERAL DE ORDENACION. PLAN OPERATIVO.	TERMINO MUNICIPAL TIAS. LANZAROTE.	PLANO Nº OU.1.1.	DESIGNACION PUERTO DEL CARMEN. ORDENACION.	FECHA MAYO 2005 HOJA 2 DE 10

S1