



**CATÁLOGO ARQUITECTÓNICO
Y CARTA ETNOGRÁFICA
DE **TEGUISE**
(LANZAROTE)**

**TOMO I
- CATÁLOGO ARQUITECTÓNICO**



El presente *Catálogo Arquitectónico* tiene como punto de partida el elaborado en 2006 por ARQUEOCANARIA S.L. para la aprobación inicial de 3 de noviembre de 2006 (BOC 41/2007, de 26 de febrero) y encargado por el equipo redactor. Sin embargo, desde dicha fecha hasta ahora el mismo ha sido modificado y/o corregido por el Área de Patrimonio bajo la dirección de M^a Dolores Rodríguez Armas directora del Archivo Histórico del Ayuntamiento de Teguiise habiéndosele añadido el *Catálogo Etnográfico*.

* En el año 2012 se realizó una revisión y actualización de datos por parte de Arminda Arteta Viotti (Lcda. en Historia del Arte).

ÍNDICE GENERAL

TOMO I: - CATÁLOGO ARQUITECTÓNICO

TOMO II: - CARTA ETNOGRÁFICA

- PLANOS:


1. PLANO GENERAL
2. VILLA DE TEGUISE
3. NAZARET Y OASIS DE NAZARET
4. EL MOJÓN
5. TESEGUITTE
6. LOS VALLES
7. GUATIZA
8. LOS COCOTEROS
9. TIAGUA
10. MOZAGA
11. TAO
12. MUÑIQUE
13. SÓO
14. CALETA CABALLO
15. TAHÍCHE
16. COSTA TEGUISE
17. LAS CALETAS

CATÁLOGO ARQUITECTÓNICO

Este *Catálogo Arquitectónico del municipio de Tegüise (Lanzarote)* ha sido realizado por **ARQUEOCANARIA SL**, bajo la dirección de Valentín Barroso Cruz y Consuelo Marrero Quevedo, historiadores y arqueólogos. Los redactores del Catálogo han sido Nieves Santa Brito (Lcda. en Geografía e Historia), Carmen Viera Castellano (Licenciada en Geografía) y Francisca Perera Betancor (Licenciada en Historia). Han participado, Ángel Rodríguez Fleitas (Lcdo. En Historia) y Vicente Mendoza Saavedra (delineante)

El documento consta de 1 tomo anillado impreso en tamaño DIN A4 y su contenido es el que se refleja en el siguiente índice.

Firmado



Valentín Barroso Cruz Consuelo Marrero Quevedo
(Historiadores, directores de ARQUEOCANARIA SL)

En la isla de Gran Canaria, agosto de 2006

ÍNDICE

I.	INTRODUCCIÓN.....	3
II.	RESEÑA HISTÓRICA DE TEGUISE.....	5
III.	METODOLOGÍA DE TRABAJO.....	6
IV.	EL PATRIMONIO HISTÓRICO DE TEGUISE	9
V.	NORMATIVA.....	15
VI.	EL CATALOGO.....	16

I. INTRODUCCIÓN

El *Catálogo Arquitectónico del Municipio de Teguiise (Lanzarote)* ha sido realizado por **ARQUEOCANARIA SL** por encargo de LA ROCHE CONSULTORES Y LLORENS-DIAZ DE AGUILAR.

La elaboración de este Catálogo se justifica de acuerdo con las disposiciones establecidas en el Decreto Legislativo 1/2000, de 8 de mayo, por el que se aprueba el Texto Refundido de las Leyes de Ordenación del Territorio y Espacios Naturales de Canarias (TRLOTENC) que en su artículo 39, apartado 1, establece que: “Los ayuntamientos de Canarias deberán aprobar y mantener actualizado un catálogo municipal, en el que se recojan aquellos bienes tales como monumentos, inmuebles o espacios de interés histórico, artístico, arquitectónico, paleontológico, arqueológico, etnográfico, ecológico, científico o técnico que por sus características singulares o según la normativa de Patrimonio Histórico de Canarias deban ser objeto de preservación, estableciéndose el grado de protección que les corresponda y los tipos de intervención permitidos en cada supuesto”.

En este caso, y tal como establece el citado TRLOTENC en su art. 39, apartado 2.a), el presente catálogo forma parte como documento integrante del Plan General de Ordenación del municipio de Teguiise.

El *Catálogo Arquitectónico del Municipio de Teguiise (Lanzarote)* abarca todo el ámbito municipal, tanto en la isla de Lanzarote como en las islas correspondientes del Archipiélago Chinijo (La Graciosa, Alegranza, Roque del Este, Roque del Oeste y Montaña Clara).

En este catálogo se recogen aquellos inmuebles, que por sus características constructivas, artísticas y/o históricas merezcan recibir algún tipo de protección para su futura conservación como elemento destacado del Patrimonio Histórico.

Este es un catálogo arquitectónico, que recoge las edificaciones de interés histórico – artístico, construidas en época histórica (desde que se conquista la isla en el siglo XV hasta el siglo XX) así como aquellas manifestaciones etnográficas más destacadas.

Los yacimientos arqueológicos y paleontológicos que se ubican en el municipio serán motivo de otro catálogo, actualmente en vías de realización, que ha sido encargado por el Ayuntamiento de Teguiise a la Universidad de Las Palmas de Gran Canaria.

Para la realización del mismo se ha contado con personal especializado, así como con toda aquella documentación gráfica, escrita y oral y la metodología que se referencia en los capítulos siguientes.

II. RESEÑA HISTÓRICA DE TEGUIISE

El Municipio de Teguiise ocupa un amplio sector del norte de Lanzarote, incluyendo las islas del Archipiélago Chinijo (La Graciosa, Alegranza, Roque del Este, Roque del Oeste y Montaña Clara).

La Villa de Teguiise se formó como ciudad hacia 1418, de manos del normando Maciot de Bethencourt, sobre lo que fue la prehispánica Gran Aldea. Se convirtió en capital de la isla y en su principal población hasta el s. XIX, momento en que Arrecife pasó a ostentar dicha capitalidad. El contar con una atalaya natural (montaña de Guanapay), que le permitía divisar y controlar una buena porción de la isla, la altitud de sus tierras, que le facilitaba captar agua para los ganados, personas y cultivos, así como la bonanza de sus tierras muy aptas para el cultivo, fueron factores naturales que favorecieron el asentamiento de una población definitiva. Así se desarrolló una agricultura que se practicó en enarenados y en el jable.

A partir de la segunda mitad del siglo XVI, Teguiise se convirtió en sede del Marquesado de Lanzarote de manos de Agustín de Herrera; conoció un crecimiento y esplendor notables en el que la arquitectura formó un papel fundamental: se fundaron templos y conventos de franciscanos y dominicos, se levantaron casas señoriales,... El enclave se convirtió en lugar de atracción para los ataques piráticos que marcaron la historia de Teguiise con saqueos, invasiones, reconstrucciones de edificios en la Villa y la construcción del Castillo de Santa Bárbara en la montaña de Guanapay como lugar de refugio y defensa.

Teguiise funcionó como ciudad capital hasta bien entrado el siglo XVIII, gobernando desde ahí la isla. La arquitectura que ha llegado a nuestros días es un fiel reflejo de ese status político y social.

La Villa de Teguiise es uno de los cascos históricos que mejor conservados han llegado hasta nuestros días; la pérdida de su capitalidad en el siglo XIX y la precaria situación económica a partir de esos momentos supusieron una pérdida de interés hacia esta zona, que influyó en la economía local y por tanto en su desarrollo. Ello motivó que corrientes como el Neoclasicismo, el Eclecticismo y otras más actuales no llegaran a la Villa con fuerza, por lo que prevalecen los edificios de corte mudéjar entre los que sobresalen las casas terreras y de dos plantas.

III. METODOLOGÍA DE TRABAJO

En la elaboración de este Catálogo Arquitectónico se ha tomado como base el Avance del Plan General de Teguiise, realizado en 2004, procediendo a su revisión y actualización.

La metodología empleada se ha basado fundamentalmente en el trabajo de campo, a través del cual se han seleccionado todos aquellos inmuebles que reunían alguna característica merecedora de protección. Una vez realizada esta primera selección, se procedió a realizar la visita a cada uno de los inmuebles. En estas visitas se cumplimentaron todos los campos posibles de la ficha correspondiente diseñada específicamente para este catálogo. Prácticamente en la totalidad de estas visitas sólo se ha podido documentar *in situ* el exterior del inmueble, siendo imposible acceder al interior de las viviendas particulares. Se realizaron fotos, y se ubicó en la planimetría la delimitación de cada uno de los inmuebles.

El trabajo de campo se completó con la revisión de la información documental disponible, que ha sido la base para cumplimentar aquellos aspectos de la ficha referentes al interior de las edificaciones. Asimismo se ha procedido a consultar la información administrativa correspondiente (catastro, plan insular, catalogaciones previas...) de forma que la ficha al contener esta documentación actualizada resulte un elemento útil de gestión urbanística.

La ficha se completa con fotografías actualizadas de cada uno de los bienes y con su correspondiente localización planimétrica. La disponibilidad de esta última en formato digital permite su inserción en la planimetría general del Plan General con lo que se puede aunar en un solo soporte todos los niveles de información geográfica del mismo.

Modelo de ficha

La ficha, diseñada para este efecto, reúne los diferentes campos de información:

Código: número de orden con el que se identifica el bien tanto en la base de datos como en la planimetría.

Denominación: nombre específico con que se conoce el bien, si lo tiene, si no tiene se identifica según su clase y localización.

Tipo: según la siguiente clasificación

- Arquitectura doméstica urbana
- Arquitectura doméstica rural
- Arquitectura religiosa

- Arquitectura civil
- Arquitectura militar
- Arquitectura funeraria
- Bienes inmuebles de interés etnográfico: todas aquellas construcciones que están relacionadas con una actividad económica tradicional, según esta propuesta de clasificación: patrimonio agropecuario, patrimonio hidráulico, patrimonio industrial y oficios del ayer, patrimonio marinero, el transporte y el comercio local. Sólo los elementos más destacados ya que no se trata de una carta etnográfica.

Época: año de construcción si se conoce, si no aproximado o siglo; si hay varios momentos constructivos se especifica si es añadido, reformas, etc.

Localidad: según los núcleos de población municipales.

Dirección: calle, plaza, camino, carretera, etc.

Referencia catastral: código completo de parcela 35000:000:000:0000.

Propiedad: según la siguiente clasificación

- Pública: se especifica administración correspondiente
- Eclesiástica
- Privada

Coordenadas: coordenadas UTM. Se ubica según una coordenada media.

Clasificación del suelo: según normativa municipal (rústico, urbano, etc.)

Calificación del suelo: según normativa insular (protección paisajística, espacio natural protegido, etc.).

Catalogación: En caso de que sea BIC, se señala la categoría, nombre, resolución y boletín oficial en el que se publica.

Grado de protección: Existen tres opciones

- Integral: protege la totalidad de cada uno de los inmuebles en él incluidos
- Ambiental: protege el conjunto del ambiente urbano y la tipología de los inmuebles
- Parcial: protege elementos específicos.

Tipos de intervención: Sólo existen cinco opciones y están en consonancia con el grado de protección que se ha puesto en el epígrafe anterior.

- Conservación
- Restauración
- Consolidación
- Rehabilitación
- Remodelación

Descripción: De lo general a lo particular, incluye tipo de planta, alturas, materiales y técnicas constructivas, elementos destacados, descripción de la fachada.

Funcionalidad: Señala el uso originario del edificio y el uso actual, que puede seguir siendo el mismo o haber cambiado.

Estado de conservación: La opción Bueno/Regular/Malo se aplica al estado general del inmueble, no a un elemento concreto. En la opción de Observaciones/Intervenciones se pueden señalar esos aspectos concretos.

Justificación: Señala porqué se protege ese bien y porqué se le da el grado de protección en cuestión, en definitiva, justifica porqué se incluye en el catálogo.

Bibliografía: Sólo la bibliografía específica que hace referencia al bien en cuestión o al conjunto en que se encuentra.

Observaciones: Aquellas cuestiones o datos de interés que no se han recogido en ningún otro campo.

IV. EL PATRIMONIO HISTORICO DE TEGUISE

El artículo 2 de la Ley 4/1999, de 15 de marzo, de Patrimonio Histórico de Canarias (LPHC) establece que: “El patrimonio histórico de Canarias está constituido por los bienes muebles e inmuebles que tengan interés histórico, arquitectónico, artístico, arqueológico, etnográfico, paleontológico, científico o técnico. También forman parte del patrimonio histórico canario los bienes inmateriales de la cultura popular y tradicional y las particularidades lingüísticas del español hablado en Canarias”.

En contraposición a lo anterior, las últimas tendencias metodológicas se decantan por el término “Patrimonio Cultural” frente a los términos “Patrimonio Histórico” o “Patrimonio Artístico” utilizados tradicionalmente, por entender que estos últimos solo definen de forma parcial su ámbito de competencia. Esta denominación queda recogida en el borrador del Proyecto de Ley de Patrimonio Cultural de Canarias, pendiente de aprobación, que en su exposición de motivos establece que: “Dicho patrimonio cultural se integra por los bienes materiales e inmateriales que posean valor arqueológico, arquitectónico, artístico, bibliográfico, científico, documental, etnográfico, histórico, industrial, paleontológico o técnico, tanto heredados de nuestros antepasados como creados en el presente”.

El Patrimonio Cultural de Teguiise, con sus propias peculiaridades fruto de su devenir histórico concreto, queda así definido como parte integrante del Patrimonio Cultural de Canarias.

Este Patrimonio, por sí mismo y por los valores que alberga, ha de ser objeto de protección y conservación siendo responsabilidad de las administraciones públicas competentes garantizar que esto se cumpla. De hecho el municipio ya cuenta con una serie de Bienes de Interés Cultural, la máxima figura de protección recogida en la LPHC, como son el Conjunto Histórico de la Villa de Teguiise, la Zona Arqueológica de Zonzamas o el Castillo de Guanapay entre otros.

Estos elementos, además del Registro de Bienes de Interés Cultural de la Comunidad Autónoma de Canarias, deben estar inventariados en documentos específicos, como lo son las cartas arqueológica y etnográfica, o en el caso que nos ocupa en el presente catálogo arquitectónico.

En este Catálogo Arquitectónico se recogen de acuerdo con lo establecido en el artículo 43 de la Ley 4/1999 de 15 de marzo, de Patrimonio Histórico de Canarias, *los inmuebles y espacios singulares que por sus valores arquitectónicos, históricos o etnográficos merezcan su preservación, estableciéndose el grado de protección y los tipos de intervención permitidos en cada supuesto.*

Estos elementos están referenciados mediante una ficha descriptiva específica por medio de la que se identifica y localiza el bien en cuestión, se detalla su situación administrativa, se describe y justifica su protección y se establecen el grado de la misma y las intervenciones permitidas.

Los elementos recogidos en este catálogo integran parte de la arquitectura doméstica urbana y rural, de la arquitectura religiosa, civil, militar y funeraria, además de una serie de construcciones de interés etnográfico relevante que están relacionadas con una actividades económicas tradicionales y que a su vez se han organizado en Ingeniería hidráulica (aljibes) e Industrial (calera, molino).

El número total de elementos catalogados asciende a 201 inmuebles y/o espacios que se determinan en sus correspondientes fichas (ver capítulo VI)

4.1. La arquitectura doméstica

Según del Dr. Martín Rodríguez “La arquitectura doméstica de Lanzarote es una de las más personales y diferenciadas de las Islas, íntimamente unida a su sugestivo ambiente físico. La numerosa población morisca de la isla influyó posiblemente en la edificación. Son casas de planta cuadrada, cubierta de azotea –pocas de teja-, pequeño patio, originales chimeneas y extremadamente blancas”. Asimismo, al igual que ocurre en las otras islas, se constatan algunas diferencias entre las viviendas campesinas aisladas y las situadas en el interior de las poblaciones. En el caso del municipio de Teguiise se encuentran algunos de los ejemplos más relevantes de uno y otro tipo, así en la zona de Los Valles se conservan algunas de la mejores muestras de la arquitectura rural, mientras que en el conjunto histórico de la Villa de Teguiise, el mejor conservado de Canarias, abundan los ejemplos de edificaciones adaptadas al contexto urbano.

En líneas generales este tipo de arquitectura doméstica se caracteriza por un desarrollo orgánico, es decir, se hace y se amplía según las necesidades de sus propietarios, adaptándose al terreno y aprovechando los materiales que le ofrece el entorno.

La tipología constructiva sigue un esquema en planta bastante sencillo que se repite con escasas variaciones: un patio central abierto en torno al que se disponen las diferentes dependencias.

La disponibilidad de materiales constructivos y la necesidad de hacer frente a los inconvenientes climáticos, principalmente el calor y el viento, determinan en buena medida las características constructivas. Así las casas se construyen a base de gruesos muros de piedra y barro enjalbegados con cal. La techumbre es preferentemente plana, de azotea –aunque también existen ejemplos de cubiertas a dos o cuatro aguas– sostenida por un entramado de madera. En este caso, el empleo de la madera, inexistente en la isla y que hay que importar de fuera con el consiguiente encarecimiento de la obra, denota, según apunta el Dr. Martín Rodríguez, como la influencia cultural vence a la realidad material.

Estas viviendas así construidas suelen ser de una sola altura, contando a lo sumo con un sobrado o cuarto alto en la azotea. Las fachadas se presentan lisas y con pocos vanos como medio de protección frente al viento y el calor. La aireación necesaria se consigue a través del patio central al que se abren las diferentes dependencias. En este patio se encuentra el aljibe que almacena el agua de lluvia que se recoge desde las azoteas y alcogidas.

La vivienda urbana noble se diferencia por la presencia y mayor importancia de dependencias de uso social como los salones para recibir las visitas y la proliferación en el empleo de materiales nobles como la madera en los techos (artesonados mudéjares) y la piedra labrada enmarcando los vanos o en el piso.

4.2. La arquitectura religiosa

En Canarias, y en esto Lanzarote no es una excepción, la arquitectura religiosa tiene sus primeras manifestaciones en las ermitas de un único recinto. A estas construcciones originarias se les ha añadido a lo largo del tiempo nuevas dependencias como capillas o sacristías, sin seguir un proyecto establecido sino según las necesidades del momento. El tipo clásico responde al siguiente esquema, según lo expone J. Concepción: “portada en arco de medio punto a los pies, remarcada en piedra del lugar, aunque a veces hay una segunda en un costado; espadaña (de uno o varios huecos); cubierta a dos o cuatro aguas (bien a base de torta o con tejas); paramentos enlucidos de blanco; barbacana corta-vientos (en uno de sus extremos). Interiormente, la nave y el

altar pueden estar a diferente altura y se cubren con sencillas armaduras lignarias de estilo mudéjar, en artesa o a cuatro faldones, a lo máximo seis, con lacerías frecuentemente”.

De este tipo de construcciones religiosas en el municipio de Teguiise se encuentran las ermitas de la Vera Cruz, San Sebastián y San Rafael en la Villa, además de las de Teseguite, Tiagua, Los Valles, Guatiza, Nazaret, Sóo, Tao y Caleta de Famara.

Frente a este tipo de arquitectura religiosa más tradicional se encuentra aquella otra que responde a unos cánones más académicos. Estas suelen ser construcciones que manifiestan una sucesión de estilos y elementos arquitectónicos fruto de sucesivas reformas, ampliaciones y reedificaciones y que además albergan un importante patrimonio mueble. Dentro de esta categoría se encuentra la iglesia parroquial de Nuestra Señora de Guadalupe, que es por su antigüedad (primera mitad del siglo XV) de las más antiguas de Canarias, habiendo sufrido a lo largo de su historia numerosas destrucciones y reedificaciones. Otras edificaciones religiosas de este tipo son la iglesia del convento de San Francisco y la iglesia del convento de Santo Domingo, todas en la misma Villa.

4.3. La arquitectura civil

El devenir histórico de Teguiise ha hecho que sean pocas las muestras de la arquitectura civil o de obra pública que se han conservado hasta hoy. De hecho, la mayor parte de los edificios públicos actuales de la Villa fueron en su origen edificios religiosos, como es el caso del ayuntamiento (antiguo convento de Santo Domingo), o viviendas particulares, como es el caso del Museo-Palacio Spínola, mientras que otras construcciones tan significativas como La Mareta han desaparecido. Todo esto no hace sino acrecentar el interés del edificio de la Cilla o antiguo pósito de la Villa. Este es un edificio del siglo XVII construido como depósito para albergar el grano procedente de los diezmos, siendo uno de los pocos ejemplos conocidos de este tipo de construcciones que se conservan en Canarias. Su restauración y adecuación como Caja de Ahorros aún permite reconocer su fisonomía de dos naves longitudinales adosadas con doble cubierta de teja a dos aguas y con portada remarcada en cantería, al igual que las esquineras.

4.4. La arquitectura militar

Las diferentes construcciones militares levantadas en la isla de Lanzarote a lo largo de los siglos para preservarla de las amenazas exteriores constituyen en la mayor parte de los casos no sólo unos de los mejores exponentes arquitectónicos de la isla sino que también se han constituido en referentes paisajísticos y del imaginario insular.

En las afueras de la Villa de Teguiise, sobre la montaña de Guanapay se levanta la más singular de estas construcciones militares, la fortaleza de Santa Bárbara o castillo de Guanapay, con su característica planta romboidal fruto de sucesivas modificaciones, como la que realizó en 1588 Leonardo Torriani, hasta configurar su aspecto actual. Durante siglos protegió a la Villa frente a los ataques piráticos y en la actualidad alberga el Museo del Emigrante.

4.5. La arquitectura funeraria

La única muestra de arquitectura funeraria de interés patrimonial presente en el municipio es el propio cementerio de Teguiise, originario de principios del siglo XIX, y que destaca por su mayor opulencia frente a los modelos más modestos del resto de la isla. Esta es una arquitectura que se caracteriza principalmente por su sencillez: un perímetro amurallado con tapias de piedra albeadas y con una única portada de acceso, en la que se concentran los únicos elementos decorativos, normalmente símbolos religiosos.

De considerable interés patrimonial son otras muestras funerarias, como el osario de la iglesia del convento de Santo Domingo, que se encuentran incluidos dentro de las edificaciones religiosas.

4.6. Construcciones etnográficas

Los elementos de interés etnográfico relacionados con la captación, almacenamiento, distribución y uso del agua conforman una ingeniería hidráulica basada en la tradición y la sabiduría popular, carente de la monumentalidad de otro tipo de construcciones. Emplean como materiales constructivos la piedra, el barro, la arena y la cal, pero sobre todo lo que denota este tipo de construcciones es un profundo conocimiento del medio, de la red hidrológica y de su aplicación práctica para la vida

cotidiana. Todo esto en un medio ambiente árido como el de la isla los convierte en referentes paisajísticos y culturales de gran importancia. Así se han catalogado fundamentalmente aljibes, como los de Sóo, Tahiche, Mozaga y Pedro Barba, pero también acueductos, como el de Nazaret y el del Jable Vuelta Jai; lavaderos, pozos y galerías como los de Famara.

Los elementos de interés etnográfico de tipo industrial están representados por las salinas (industrias extractivas) y por las caleras y los molinos (industrias de transformación). En todos estos casos se trata de construcciones de gran sencillez y pobreza de materiales pero que constituyen hitos paisajísticos de referencia, a la vez que constituyen muestras de un pasado cercano en el tiempo y en las conciencias de los vecinos y visitantes.

Las salinas tradicionales conservadas en Teguiise (las salinas de El Agujero y las del tío Joaquín) responden al modelo de salinas sobre barro y con forro de piedra, un modelo propio de Canarias (mayoritario en Lanzarote, pero también presente en Fuerteventura y Tenerife), frente al modelo mediterráneo de salinas sobre barro, como las salinas de El Río o las de Gran Canaria. Este tipo de salinas se caracteriza porque el tajo (pequeños estanques) está a su vez subdividido en tajos más pequeños en líneas dobles hasta alcanzar veinticuatro pequeños tajos.

Las caleras (hornos de cal) son construcciones de piedra de planta circular que alcanzan entre 8 y 10 m de altura, en las que por medio de la acción del fuego se obtiene la cal a partir de piedras calcáreas. De hecho las caleras suelen estar junto a la zona de extracción de la piedra, y se puede distinguir la pequeña calera de uso doméstico del horno industrial destinado a la venta y exportación de cal a las otras islas. Las caleras catalogadas han sido las de Mtña. Chimida y las de La Graciosa.

Los molinos y las molinas se caracterizan por utilizar la fuerza del viento como la energía necesaria para molturar el grano, frente a las tahonas o molinos de sangre, que utilizan la fuerza animal. El molino de viento se compone de una torre de mampostería dividida interiormente en dos plantas, en la que se alberga la maquinaria movida por la acción del viento sobre las aspas. Un ejemplo catalogado de este tipo es el molino del Jardín de Cactus. La molina se distingue por presentar una torreta de madera que sostiene las aspas, levantada sobre una construcción de planta rectangular que alberga la maquinaria. Un ejemplo catalogado es la de Tiagua.

V. NORMATIVA

El presente catálogo recoge todos aquellos inmuebles de interés arquitectónico, artístico, histórico y/o etnográfico que se encuentran en el ámbito del municipio y que por sus características singulares o según la normativa del Patrimonio Histórico de Canarias (Ley 4/1999 de 15 de marzo) o el Plan Insular de Ordenación, deban ser objeto de conservación. En este catálogo se establece el grado de protección y las intervenciones permitidas según la Ley de Patrimonio Histórico de Canarias (Ley 4/1999).

Este catálogo es parte integrante del Plan General de Ordenación Urbana de Teguiise, considerándose como un instrumento complementario y abierto, susceptible de modificaciones.

Es competencia del Ayuntamiento *“formular y tramitar, de conformidad con la normativa urbanística aplicable, el catálogo arquitectónico municipal a fin de tutelar y conservar los edificios y elementos de valor sitos en el término de la entidad”* (Ley 4/1999 de Patrimonio Histórico de Canarias, art.9)

Criterios de catalogación.

Los inmuebles que reúnen alguna característica singular de carácter constructivo, artístico y/o histórico merecedores de ser preservados característicos de una época o costumbre determinada. Este es el principal criterio de selección para incluir un inmueble en este catálogo. Así mismo, aquellos inmuebles o espacios que estén recogidos en el Plan Insular o que estén declarados BIC.

Grados de protección

De acuerdo con lo establecido en el art. 45 de la Ley 4/1999, de 15 de marzo, de Patrimonio Histórico de Canarias, los grados de protección para los inmuebles catalogados son los siguientes:

- a) Integral: protege la totalidad de cada uno de los inmuebles en él incluidos.
- b) Ambiental: protege el conjunto del ambiente urbano y la tipología de los inmuebles.
- c) Parcial: protege elementos específicos.

Tipos de intervención

Igualmente, según lo establecido en el art. 46 de la Ley 4/1999, los tipos de intervención permitidos son los siguientes:

- a) **Conservación:** Son medidas de conservación las que tienen por finalidad la realización de estrictas actuaciones de mantenimiento, en cumplimiento de las obligaciones de los titulares o poseedores de los bienes sobre las condiciones de seguridad, salubridad y ornato de las edificaciones, así como las reparaciones y reposiciones de instalaciones.
- b) **Restauración:** Son intervenciones de restauración aquellas que pretenden, mediante una reparación o reposición de elementos estructurales o accesorios del edificio, restituir sus condiciones originales, sin incluir aportaciones que deterioren los valores que motivaron su catalogación.
- c) **Consolidación:** Son intervenciones de consolidación las que tienen por objeto el afianzamiento y refuerzo de elementos estructurales e instalaciones para asegurar la estabilidad y adecuado funcionamiento del edificio en relación con las necesidades del uso a que sea destinado.
- d) **Rehabilitación:** Son intervenciones de rehabilitación las de adecuación, mejora de las condiciones de habitabilidad o redistribución del espacio interior, manteniendo las características tipológicas del edificio.
- e) **Remodelación:** Son intervenciones de remodelación las que tienen por finalidad la adecuación o transformación del edificio, incluyendo la demolición total o sustitución parcial de los elementos estructurales y de modificación de los parámetros de altura, ocupación y volumen.

VI. EL CATALOGO

Inventario

Código	Denominación	Localidad	Dirección	Grado de Protección		
1	Paseo Marino Caleta de Caballo	Caleta de Caballo	Caleta de Caballo	<input type="checkbox"/> Integral	<input checked="" type="checkbox"/> Ambiental	<input type="checkbox"/> Parcial
2	Ermita de N.S. de Las Nieves	Las Nieves	La Montaña	<input checked="" type="checkbox"/> Integral	<input type="checkbox"/> Ambiental	<input type="checkbox"/> Parcial
3	Aljibe	Soo	c/San Juan Evangelista	<input checked="" type="checkbox"/> Integral	<input type="checkbox"/> Ambiental	<input type="checkbox"/> Parcial
4	Aljibe público	Soo	c/La Mareta, 4	<input checked="" type="checkbox"/> Integral	<input type="checkbox"/> Ambiental	<input type="checkbox"/> Parcial
5	Iglesia de San Juan Evangelista	Soo	c/Díaz Cutillas, 8	<input checked="" type="checkbox"/> Integral	<input type="checkbox"/> Ambiental	<input type="checkbox"/> Parcial
6	Casa (frente Parque Eólico)	Los Valles	c/ Santa Catalina 112 (Frente al Parque eólico)	<input type="checkbox"/> Integral	<input checked="" type="checkbox"/> Ambiental	<input type="checkbox"/> Parcial
7	Casa c/Mamerto Pérez	Los Valles	c/Mamerto Pérez, 100.	<input type="checkbox"/> Integral	<input checked="" type="checkbox"/> Ambiental	<input type="checkbox"/> Parcial
8	Casa c/Mamerto Pérez	Los Valles	c/Mamerto Pérez, 79.	<input type="checkbox"/> Integral	<input checked="" type="checkbox"/> Ambiental	<input type="checkbox"/> Parcial
9	Aljibe	Los Valles	c/San Isidro Labrador, 18	<input checked="" type="checkbox"/> Integral	<input type="checkbox"/> Ambiental	<input type="checkbox"/> Parcial
10	Casa c/Arroró	Los Valles	c/Tamadagua, 17.	<input type="checkbox"/> Integral	<input checked="" type="checkbox"/> Ambiental	<input type="checkbox"/> Parcial
11	Iglesia de Santa Catalina	Los Valles	C/ Arroró, 2.	<input checked="" type="checkbox"/> Integral	<input type="checkbox"/> Ambiental	<input type="checkbox"/> Parcial
12	Casa Peraza	Los Valles	Avda. Santa Catalina, 2	<input checked="" type="checkbox"/> Integral	<input type="checkbox"/> Ambiental	<input type="checkbox"/> Parcial
13	Casa c/Tamadagua	Los Valles	c/Tamadagua, 7 y 9.	<input type="checkbox"/> Integral	<input checked="" type="checkbox"/> Ambiental	<input type="checkbox"/> Parcial
14	Casa c/Faycán, 5	Los Valles	c/Faycán, 5.	<input type="checkbox"/> Integral	<input checked="" type="checkbox"/> Ambiental	<input type="checkbox"/> Parcial
15	Pozo de Los Valles	Los Valles	Avd. Santa Catalina. Los Valles	<input checked="" type="checkbox"/> Integral	<input type="checkbox"/> Ambiental	<input type="checkbox"/> Parcial
16	Jardín de Cactus	Guatiza	Avda Garafía, 98.	<input checked="" type="checkbox"/> Integral	<input type="checkbox"/> Ambiental	<input type="checkbox"/> Parcial

Código	Denominación	Localidad	Dirección	Grado de Protección		
17	Molino de Guatiza	Guatiza	Jardín de Cactus	<input checked="" type="checkbox"/> Integral	<input type="checkbox"/> Ambiental	<input type="checkbox"/> Parcial
18	Molino viejo de Guatiza	Guatiza	El Cercado Viejo	<input checked="" type="checkbox"/> Integral	<input type="checkbox"/> Ambiental	<input type="checkbox"/> Parcial
19	Casa c/Jesús M ^a Betancort	Guatiza	c/Jesús M ^a Betancort, 66	<input type="checkbox"/> Integral	<input checked="" type="checkbox"/> Ambiental	<input type="checkbox"/> Parcial
20	Casa c/Jesús M ^a Betancort	Guatiza	c/Jesús M ^a Betancort, 73	<input type="checkbox"/> Integral	<input checked="" type="checkbox"/> Ambiental	<input type="checkbox"/> Parcial
21	Espacio arbolado de eucaliptos	Guatiza	Avda. Garafía	<input type="checkbox"/> Integral	<input checked="" type="checkbox"/> Ambiental	<input type="checkbox"/> Parcial
22	Capilla de Santa Margarita	Guatiza	Cementerio de Guatiza	<input checked="" type="checkbox"/> Integral	<input type="checkbox"/> Ambiental	<input type="checkbox"/> Parcial
23	Iglesia del Cristo de Las Aguas	Guatiza	c/Ramírez Cerdá, 18	<input checked="" type="checkbox"/> Integral	<input type="checkbox"/> Ambiental	<input type="checkbox"/> Parcial
24	Casa Plaza de la Iglesia 1	Guatiza	c/Tanausú 2A	<input type="checkbox"/> Integral	<input checked="" type="checkbox"/> Ambiental	<input type="checkbox"/> Parcial
25	Casa c/Tanausú con Pza de la Iglesia	Guatiza	c/Tanausú, 2	<input type="checkbox"/> Integral	<input checked="" type="checkbox"/> Ambiental	<input type="checkbox"/> Parcial
26	Centro Sociocultural de Guatiza	Guatiza	c/Tanausú, 1	<input type="checkbox"/> Integral	<input type="checkbox"/> Ambiental	<input checked="" type="checkbox"/> Parcial
27	Casa c/ Tanausú n° 8	Guatiza	c/Tanausú, 8.	<input type="checkbox"/> Integral	<input checked="" type="checkbox"/> Ambiental	<input type="checkbox"/> Parcial
28	Casa c/Tanausú n° 11	Guatiza	c/Tanausú, 11	<input type="checkbox"/> Integral	<input checked="" type="checkbox"/> Ambiental	<input type="checkbox"/> Parcial
29	Molina	Guatiza	c/Barbusano, 2	<input checked="" type="checkbox"/> Integral	<input type="checkbox"/> Ambiental	<input type="checkbox"/> Parcial
30	Salinas del Agujero	Guatiza	El Agujero. Los Cocoteros	<input checked="" type="checkbox"/> Integral	<input type="checkbox"/> Ambiental	<input type="checkbox"/> Parcial
31	Salinas del Tío Joaquín o de Don Pancho	Guatiza	Playa del Tío Joaquín. Los Cocoteros	<input checked="" type="checkbox"/> Integral	<input type="checkbox"/> Ambiental	<input type="checkbox"/> Parcial
32	Mareta de las Mesetas	Guatiza	Las Mesetas-Guatiza	<input checked="" type="checkbox"/> Integral	<input type="checkbox"/> Ambiental	<input type="checkbox"/> Parcial
33	Iglesia de N. S. de Fátima	Muñique	c/El Campesino, 75	<input checked="" type="checkbox"/> Integral	<input type="checkbox"/> Ambiental	<input type="checkbox"/> Parcial

Código	Denominación	Localidad	Dirección	Grado de Protección		
34	Casa c/El Campesino n° 61	Muñique	c/El Campesino, 61	<input type="checkbox"/> Integral	<input checked="" type="checkbox"/> Ambiental	<input type="checkbox"/> Parcial
35	Casa c/El Campesino n° 38	Muñique	c/El Campesino, 38	<input type="checkbox"/> Integral	<input checked="" type="checkbox"/> Ambiental	<input type="checkbox"/> Parcial
36	Caleras de Chimida	Teguisse	Montaña de Chimida	<input checked="" type="checkbox"/> Integral	<input type="checkbox"/> Ambiental	<input type="checkbox"/> Parcial
37	Ermita de San Rafael	Teguisse	Lomo de San Rafael	<input checked="" type="checkbox"/> Integral	<input type="checkbox"/> Ambiental	<input type="checkbox"/> Parcial
38	Conjunto Histórico de Teguisse	Teguisse	Villa de Teguisse	<input checked="" type="checkbox"/> Integral	<input type="checkbox"/> Ambiental	<input type="checkbox"/> Parcial
39	Molino	Teguisse	c/Gadifer de La Salle, 10	<input checked="" type="checkbox"/> Integral	<input type="checkbox"/> Ambiental	<input type="checkbox"/> Parcial
40	Casa Hogar	Teguisse	c/Norte, 1	<input type="checkbox"/> Integral	<input checked="" type="checkbox"/> Ambiental	<input type="checkbox"/> Parcial
41	Casa Plaza Vera Cruz	Teguisse	c/ Norte, 15	<input type="checkbox"/> Integral	<input checked="" type="checkbox"/> Ambiental	<input type="checkbox"/> Parcial
42	Casa c/Los Árboles	Teguisse	c/Los Árboles, 3	<input type="checkbox"/> Integral	<input type="checkbox"/> Ambiental	<input checked="" type="checkbox"/> Parcial
43	Casa Aurora Bethencourt Ramírez	Teguisse	c/Los Árboles, 2	<input type="checkbox"/> Integral	<input checked="" type="checkbox"/> Ambiental	<input type="checkbox"/> Parcial
44	Casa Ferrer	Teguisse	Plaza Vera Cruz, 6	<input type="checkbox"/> Integral	<input checked="" type="checkbox"/> Ambiental	<input type="checkbox"/> Parcial
45	Ermita del Cristo de la Vera Cruz	Teguisse	Plaza de la Vera Cruz, 1	<input checked="" type="checkbox"/> Integral	<input type="checkbox"/> Ambiental	<input type="checkbox"/> Parcial
46	Casa Dr. Spínola	Teguisse	c/Dr. Spínola, 6	<input type="checkbox"/> Integral	<input checked="" type="checkbox"/> Ambiental	<input type="checkbox"/> Parcial
47	Casa Cuartel de la Guardia Civil	Teguisse	c/El Rayo, 2	<input type="checkbox"/> Integral	<input checked="" type="checkbox"/> Ambiental	<input type="checkbox"/> Parcial
48	Mareta de la Villa	Teguisse	La Mareta	<input type="checkbox"/> Integral	<input checked="" type="checkbox"/> Ambiental	<input type="checkbox"/> Parcial
49	Casa Perdomo	Teguisse	c/ Carnicería, 8	<input checked="" type="checkbox"/> Integral	<input type="checkbox"/> Ambiental	<input type="checkbox"/> Parcial
50	Casa c/ Miedo, 4	Teguisse	c/Miedo, 2	<input type="checkbox"/> Integral	<input checked="" type="checkbox"/> Ambiental	<input type="checkbox"/> Parcial

Código	Denominación	Localidad	Dirección	Grado de Protección		
51	Casa Méndez	Teguisse	Plaza Clavijo y Fajardo, 4	<input type="checkbox"/> Integral	<input checked="" type="checkbox"/> Ambiental	<input type="checkbox"/> Parcial
52	Casa c/Clavijo y Fajardo, 9	Teguisse	c/ Miedo, 3	<input type="checkbox"/> Integral	<input checked="" type="checkbox"/> Ambiental	<input type="checkbox"/> Parcial
53	Casa en Plaza Clavijo y Fajardo, 1	Teguisse	Plaza Clavijo y Fajardo, 1	<input type="checkbox"/> Integral	<input checked="" type="checkbox"/> Ambiental	<input type="checkbox"/> Parcial
54	Casa de León	Teguisse	Plaza Clavijo y Fajardo, 5	<input type="checkbox"/> Integral	<input checked="" type="checkbox"/> Ambiental	<input type="checkbox"/> Parcial
55	Casa Don Eligio	Teguisse	Plaza Clavijo y Fajardo, 8	<input type="checkbox"/> Integral	<input checked="" type="checkbox"/> Ambiental	<input type="checkbox"/> Parcial
56	Casa Peña	Teguisse	Plaza Clavijo y Fajardo, 6	<input type="checkbox"/> Integral	<input checked="" type="checkbox"/> Ambiental	<input type="checkbox"/> Parcial
57	Casa Ángel Guerra	Teguisse	c/ Higuera, 1	<input type="checkbox"/> Integral	<input checked="" type="checkbox"/> Ambiental	<input type="checkbox"/> Parcial
58	Biblioteca Municipal de Teguisse	Teguisse	Plaza Clavijo y Fajardo, 10	<input type="checkbox"/> Integral	<input checked="" type="checkbox"/> Ambiental	<input type="checkbox"/> Parcial
59	Casa Luciano Betancort	Teguisse	Plaza de la Constitución, 5	<input type="checkbox"/> Integral	<input checked="" type="checkbox"/> Ambiental	<input type="checkbox"/> Parcial
60	Casa Gaspar Rodríguez Carrasco	Teguisse	Plaza de la Constitución, 3	<input checked="" type="checkbox"/> Integral	<input type="checkbox"/> Ambiental	<input type="checkbox"/> Parcial
61	Casa de Correos	Teguisse	Plaza de la Constitución, 9	<input type="checkbox"/> Integral	<input checked="" type="checkbox"/> Ambiental	<input type="checkbox"/> Parcial
62	Iglesia de Nuestra Señora de Guadalupe	Teguisse	Plaza de la Constitución, 10	<input checked="" type="checkbox"/> Integral	<input type="checkbox"/> Ambiental	<input type="checkbox"/> Parcial
63	Casa Torres	Teguisse	c/Nueva, 5	<input checked="" type="checkbox"/> Integral	<input type="checkbox"/> Ambiental	<input type="checkbox"/> Parcial
64	Casa de María Luisa Molina	Teguisse	c/Nueva, 3	<input checked="" type="checkbox"/> Integral	<input type="checkbox"/> Ambiental	<input type="checkbox"/> Parcial
65	Palacio Spínola	Teguisse	León y Castillo, 13	<input checked="" type="checkbox"/> Integral	<input type="checkbox"/> Ambiental	<input type="checkbox"/> Parcial
66	Casa Curbelo	Teguisse	c/Notas, 4	<input type="checkbox"/> Integral	<input checked="" type="checkbox"/> Ambiental	<input type="checkbox"/> Parcial
67	Casa Tomás Perdomo Ramírez	Teguisse	c/Santo Domingo, 25	<input type="checkbox"/> Integral	<input checked="" type="checkbox"/> Ambiental	<input type="checkbox"/> Parcial

Código	Denominación	Localidad	Dirección	Grado de Protección		
68	Casa Padre Claret	Teguisse	c/Flores, 11	<input type="checkbox"/> Integral	<input checked="" type="checkbox"/> Ambiental	<input type="checkbox"/> Parcial
69	Cilla de Diezmos y Primicias	Teguisse	Plaza de la Constitución, 13	<input checked="" type="checkbox"/> Integral	<input type="checkbox"/> Ambiental	<input type="checkbox"/> Parcial
70	Casa Plaza Constitución 12 con c/ Reyes Católicos	Teguisse	Plaza de la Constitución, 12	<input type="checkbox"/> Integral	<input checked="" type="checkbox"/> Ambiental	<input type="checkbox"/> Parcial
71	Casa Cancio-Restaurante Acatife	Teguisse	Plaza de la Constitución, 11	<input type="checkbox"/> Integral	<input checked="" type="checkbox"/> Ambiental	<input type="checkbox"/> Parcial
72	Antigua cárcel de Lanzarote	Teguisse	c/ San Miguel, 2	<input type="checkbox"/> Integral	<input checked="" type="checkbox"/> Ambiental	<input type="checkbox"/> Parcial
73	Palacio Herrera y Rojas	Teguisse	c/Herrera y Rojas, 7	<input checked="" type="checkbox"/> Integral	<input type="checkbox"/> Ambiental	<input type="checkbox"/> Parcial
74	Teatro de Teguisse	Teguisse	c/ Espíritu Santo, 2	<input checked="" type="checkbox"/> Integral	<input type="checkbox"/> Ambiental	<input type="checkbox"/> Parcial
75	Aljibe	Teguisse	c/Herrera y Rojas, 14	<input checked="" type="checkbox"/> Integral	<input type="checkbox"/> Ambiental	<input type="checkbox"/> Parcial
76	Casa Rodríguez	Teguisse	c/Flores 5	<input type="checkbox"/> Integral	<input checked="" type="checkbox"/> Ambiental	<input type="checkbox"/> Parcial
77	Casa Severino	Teguisse	c/Las Flores, 6	<input type="checkbox"/> Integral	<input checked="" type="checkbox"/> Ambiental	<input type="checkbox"/> Parcial
78	Casa Jiménez	Teguisse	León y Castillo, 9	<input type="checkbox"/> Integral	<input checked="" type="checkbox"/> Ambiental	<input type="checkbox"/> Parcial
79	Casa Carrión	Teguisse	c/León y Castillo, 3	<input checked="" type="checkbox"/> Integral	<input type="checkbox"/> Ambiental	<input type="checkbox"/> Parcial
80	Casa c/Garfa	Teguisse	c/ Perejil, 11	<input type="checkbox"/> Integral	<input checked="" type="checkbox"/> Ambiental	<input type="checkbox"/> Parcial
81	Casa Parroquial	Teguisse	c/Flores, 3	<input checked="" type="checkbox"/> Integral	<input type="checkbox"/> Ambiental	<input type="checkbox"/> Parcial
82	Casa Francisco Torres	Teguisse	c/León y Castillo, 7	<input type="checkbox"/> Integral	<input checked="" type="checkbox"/> Ambiental	<input type="checkbox"/> Parcial
83	Casa c/Santo Domingo	Teguisse	c/Santo Domingo, 17	<input type="checkbox"/> Integral	<input checked="" type="checkbox"/> Ambiental	<input type="checkbox"/> Parcial
84	Casa General Cullen	Teguisse	c/Flores, 1	<input type="checkbox"/> Integral	<input checked="" type="checkbox"/> Ambiental	<input type="checkbox"/> Parcial

Código	Denominación	Localidad	Dirección	Grado de Protección		
85	Palacio - Museo del Marqués	Teguisse	C/ José Betancort, 6	<input checked="" type="checkbox"/> Integral	<input type="checkbox"/> Ambiental	<input type="checkbox"/> Parcial
86	Casa Horacio Rodríguez	Teguisse	c/León y Castillo, 5	<input type="checkbox"/> Integral	<input checked="" type="checkbox"/> Ambiental	<input type="checkbox"/> Parcial
87	Antiguo claustro de la Orden de San Francisco	Teguisse	Plaza de San Francisco, 7	<input checked="" type="checkbox"/> Integral	<input type="checkbox"/> Ambiental	<input type="checkbox"/> Parcial
88	Casa Lateral Avda. Las Amapolas	Teguisse	c/Morales Lemes, 53	<input type="checkbox"/> Integral	<input checked="" type="checkbox"/> Ambiental	<input type="checkbox"/> Parcial
89	Casa Spínola	Teguisse	C/ José Betancort, 9	<input checked="" type="checkbox"/> Integral	<input type="checkbox"/> Ambiental	<input type="checkbox"/> Parcial
90	Antigua iglesia conventual de la Orden de San Francisco	Teguisse	Plaza de San Francisco, 9	<input checked="" type="checkbox"/> Integral	<input type="checkbox"/> Ambiental	<input type="checkbox"/> Parcial
91	Aljibe	Teguisse	c/Garfa	<input checked="" type="checkbox"/> Integral	<input type="checkbox"/> Ambiental	<input type="checkbox"/> Parcial
92	Castillo de Santa Bárbara	Teguisse	Montaña Guanapay	<input checked="" type="checkbox"/> Integral	<input type="checkbox"/> Ambiental	<input type="checkbox"/> Parcial
93	Casa junto a Casa Castillo	Teguisse	Plaza de Santo Domingo, 10	<input type="checkbox"/> Integral	<input checked="" type="checkbox"/> Ambiental	<input type="checkbox"/> Parcial
94	Casa Castillo	Teguisse	Plaza Santo Domingo, 8	<input type="checkbox"/> Integral	<input checked="" type="checkbox"/> Ambiental	<input type="checkbox"/> Parcial
95	Casa c/Zebenzuí	Teguisse	c/José Betancort, 38	<input type="checkbox"/> Integral	<input checked="" type="checkbox"/> Ambiental	<input type="checkbox"/> Parcial
96	Antigua iglesia conventual de la Orden de Santo Domingo	Teguisse	Plaza de Santo Domingo, 3	<input checked="" type="checkbox"/> Integral	<input type="checkbox"/> Ambiental	<input type="checkbox"/> Parcial
97	Ayuntamiento de Teguisse	Teguisse	Plaza Santo Domingo, 1	<input checked="" type="checkbox"/> Integral	<input type="checkbox"/> Ambiental	<input type="checkbox"/> Parcial
98	Tres Pilares	Teguisse	C/José Betancort, Plz. San Francisco, Plz. Maciot	<input checked="" type="checkbox"/> Integral	<input type="checkbox"/> Ambiental	<input type="checkbox"/> Parcial
99	Cruces	Teguisse	Varias	<input checked="" type="checkbox"/> Integral	<input type="checkbox"/> Ambiental	<input type="checkbox"/> Parcial
100	Acueducto	Teguisse	Cuesta Jay	<input checked="" type="checkbox"/> Integral	<input type="checkbox"/> Ambiental	<input type="checkbox"/> Parcial
101	Conjunto de aljibes	Teguisse	Cuesta Jay	<input checked="" type="checkbox"/> Integral	<input type="checkbox"/> Ambiental	<input type="checkbox"/> Parcial

Código	Denominación	Localidad	Dirección	Grado de Protección		
102	Iglesia de San Sebastián	El Mojón	c/ Lebrillo, 1	<input checked="" type="checkbox"/> Integral	<input type="checkbox"/> Ambiental	<input type="checkbox"/> Parcial
103	Casa Avda. El Candil	El Mojón	Avda. El Candil, 15	<input type="checkbox"/> Integral	<input checked="" type="checkbox"/> Ambiental	<input type="checkbox"/> Parcial
104	Molino de Tiagua	Tiagua	Avda. Armiche, 41	<input checked="" type="checkbox"/> Integral	<input type="checkbox"/> Ambiental	<input type="checkbox"/> Parcial
105	Iglesia de N.S. del Socorro	Tiagua	Avda. Armiche, 22	<input checked="" type="checkbox"/> Integral	<input type="checkbox"/> Ambiental	<input type="checkbox"/> Parcial
106	Casa Avda. Armiche	Tiagua	Avda. Armiche, 11	<input checked="" type="checkbox"/> Integral	<input type="checkbox"/> Ambiental	<input type="checkbox"/> Parcial
107	Casa c/Achamán	Tiagua	c/Achamán, 9	<input type="checkbox"/> Integral	<input checked="" type="checkbox"/> Ambiental	<input type="checkbox"/> Parcial
108	Casa C/ Guanarteme	Tiagua	Avda. Guanarteme, 81	<input type="checkbox"/> Integral	<input checked="" type="checkbox"/> Ambiental	<input type="checkbox"/> Parcial
109	Casa José Francisco Armas Feo	Tiagua	Avda. Guanarteme, 67	<input type="checkbox"/> Integral	<input type="checkbox"/> Ambiental	<input checked="" type="checkbox"/> Parcial
110	Casa y almacén c/Avda. Guanarteme	Tiagua	Avda. Guanarteme, 57	<input type="checkbox"/> Integral	<input checked="" type="checkbox"/> Ambiental	<input type="checkbox"/> Parcial
111	Casa Avda. Guanarteme, 49	Tiagua	Avda Guanarteme, 49	<input type="checkbox"/> Integral	<input checked="" type="checkbox"/> Ambiental	<input type="checkbox"/> Parcial
112	Casa c/Guanarteme, 77	Tiagua	Avda. Guanarteme, 77	<input type="checkbox"/> Integral	<input checked="" type="checkbox"/> Ambiental	<input type="checkbox"/> Parcial
113	Casa María Cruz	Teseguite	c/Mª Cruz, 14	<input checked="" type="checkbox"/> Integral	<input type="checkbox"/> Ambiental	<input type="checkbox"/> Parcial
114	Ermita de San Leandro y su calvario	Teseguite	c/ Brega, 2	<input checked="" type="checkbox"/> Integral	<input type="checkbox"/> Ambiental	<input type="checkbox"/> Parcial
115	Casa barranco Tefío	Teseguite	c/Tefío, 21	<input type="checkbox"/> Integral	<input checked="" type="checkbox"/> Ambiental	<input type="checkbox"/> Parcial
116	Casa c/San Leandro	Teseguite	c/San Leandro, 22 y 24	<input type="checkbox"/> Integral	<input checked="" type="checkbox"/> Ambiental	<input type="checkbox"/> Parcial
117	Casa c/ Gurao	Teseguite	c/Gurao, 6	<input type="checkbox"/> Integral	<input checked="" type="checkbox"/> Ambiental	<input type="checkbox"/> Parcial
118	Aljibe	Teseguite	c/Gurao, 5	<input checked="" type="checkbox"/> Integral	<input type="checkbox"/> Ambiental	<input type="checkbox"/> Parcial

Código	Denominación	Localidad	Dirección	Grado de Protección		
119	Casa del Peñón del Indiano	Tomaren	El Peñón	<input type="checkbox"/> Integral	<input checked="" type="checkbox"/> Ambiental	<input type="checkbox"/> Parcial
120	Iglesia de San Andrés	Tao	Plaza de Juan Quintero	<input checked="" type="checkbox"/> Integral	<input type="checkbox"/> Ambiental	<input type="checkbox"/> Parcial
121	Casa Pilar López	Tao	c/Guanche, 5 y7	<input type="checkbox"/> Integral	<input checked="" type="checkbox"/> Ambiental	<input type="checkbox"/> Parcial
122	Casa Rafael López	Tao	c/Guanche, 14	<input type="checkbox"/> Integral	<input checked="" type="checkbox"/> Ambiental	<input type="checkbox"/> Parcial
123	Casa de los Quintana	Nazaret	c/Los Cernícalos, 10	<input type="checkbox"/> Integral	<input checked="" type="checkbox"/> Ambiental	<input type="checkbox"/> Parcial
124	Iglesia de N. S. de Nazaret	Nazaret	c/ Los Alcaravanes, 27	<input checked="" type="checkbox"/> Integral	<input type="checkbox"/> Ambiental	<input type="checkbox"/> Parcial
125	Acueducto	Nazaret	Montaña Ubigue	<input checked="" type="checkbox"/> Integral	<input type="checkbox"/> Ambiental	<input type="checkbox"/> Parcial
126	Aljibe	Mozaga	Carretera San Bartolomé - Tinajo	<input checked="" type="checkbox"/> Integral	<input type="checkbox"/> Ambiental	<input type="checkbox"/> Parcial
127	Iglesia de N.S. de la Peña	Mozaga	c/ Malva	<input checked="" type="checkbox"/> Integral	<input type="checkbox"/> Ambiental	<input type="checkbox"/> Parcial
128	Aljibe	Mozaga	c/ Ortiquilla 1	<input checked="" type="checkbox"/> Integral	<input type="checkbox"/> Ambiental	<input type="checkbox"/> Parcial
129	Aljibe	Tahíche	Malezas de las Medianías	<input checked="" type="checkbox"/> Integral	<input type="checkbox"/> Ambiental	<input type="checkbox"/> Parcial
130	Aljibe	Tahíche	Malezas de las Medianías	<input checked="" type="checkbox"/> Integral	<input type="checkbox"/> Ambiental	<input type="checkbox"/> Parcial
131	Aljibe	Tahíche	Malezas de las Medianías	<input checked="" type="checkbox"/> Integral	<input type="checkbox"/> Ambiental	<input type="checkbox"/> Parcial
132	Iglesia de Santiago Apóstol	Tahíche	c/ Jacinto Benavente, 36	<input checked="" type="checkbox"/> Integral	<input type="checkbox"/> Ambiental	<input type="checkbox"/> Parcial
133	Aljibe	Tahíche	c/Severo Ochoa con Bravo Murillo	<input checked="" type="checkbox"/> Integral	<input type="checkbox"/> Ambiental	<input type="checkbox"/> Parcial
134	Aljibe	Tahíche	c/Severo Ochoa con Bravo Murillo	<input checked="" type="checkbox"/> Integral	<input type="checkbox"/> Ambiental	<input type="checkbox"/> Parcial
135	Los Aljibes	Tahíche	c/ Bravo Murillo, 6	<input checked="" type="checkbox"/> Integral	<input type="checkbox"/> Ambiental	<input type="checkbox"/> Parcial

Código	Denominación	Localidad	Dirección	Grado de Protección		
136	Taro de Tahíche (Fundación Cesar Manrique)	Tahíche	c/ Jorge Luis Borges, 16	<input checked="" type="checkbox"/> Integral	<input checked="" type="checkbox"/> Ambiental	<input checked="" type="checkbox"/> Parcial
137	Aljibe	Tahíche	c/Arcipreste de Hita, esquina Bravo Murillo	<input checked="" type="checkbox"/> Integral	<input type="checkbox"/> Ambiental	<input type="checkbox"/> Parcial
138	Aljibe	Tahíche	c/Arcipreste de Hita, 3	<input checked="" type="checkbox"/> Integral	<input type="checkbox"/> Ambiental	<input type="checkbox"/> Parcial
139	Aljibe	Tahíche	c/Arcipreste de Hita, 4	<input checked="" type="checkbox"/> Integral	<input type="checkbox"/> Ambiental	<input type="checkbox"/> Parcial
140	Aljibe	Costa Teguisse	Guacia (Costa Teguisse)	<input checked="" type="checkbox"/> Integral	<input type="checkbox"/> Ambiental	<input type="checkbox"/> Parcial
141	Jardines del Hotel Meliá Salinas	Costa Teguisse	Avda Islas Canarias, 16	<input checked="" type="checkbox"/> Integral	<input type="checkbox"/> Ambiental	<input type="checkbox"/> Parcial
142	Pueblo Marinero	Costa Teguisse	Avda Islas Canarias, 4	<input type="checkbox"/> Integral	<input checked="" type="checkbox"/> Ambiental	<input type="checkbox"/> Parcial
143	Salinas de Las Caletas	Las Caletas	Las Caletas	<input checked="" type="checkbox"/> Integral	<input type="checkbox"/> Ambiental	<input type="checkbox"/> Parcial
144	Paseo Marino Las Caletas	Las Caletas	Las Caletas	<input type="checkbox"/> Integral	<input checked="" type="checkbox"/> Ambiental	<input type="checkbox"/> Parcial
145	Casa Lorenzo	Teguisse	c/Dr. Spínola, 3	<input checked="" type="checkbox"/> Integral	<input type="checkbox"/> Ambiental	<input type="checkbox"/> Parcial
146	Escuela de Artesanía	Teguisse	Plaza Vera Cruz, 2	<input type="checkbox"/> Integral	<input checked="" type="checkbox"/> Ambiental	<input type="checkbox"/> Parcial
147	Casa José Betancort	Teguisse	c/El Rayo, 1	<input type="checkbox"/> Integral	<input checked="" type="checkbox"/> Ambiental	<input type="checkbox"/> Parcial
148	Casa María Curbelo	Teguisse	Plz. Maciot Bethencourt, 6	<input type="checkbox"/> Integral	<input checked="" type="checkbox"/> Ambiental	<input type="checkbox"/> Parcial
149	Aljibe Cortijo de Las Cruces	Teguisse	Las Cruces	<input checked="" type="checkbox"/> Integral	<input type="checkbox"/> Ambiental	<input type="checkbox"/> Parcial
150	Casa del Caminero	Los Valles	Avda. Santa Catalina. Los Valles	<input type="checkbox"/> Integral	<input checked="" type="checkbox"/> Ambiental	<input type="checkbox"/> Parcial

PLAN GENERAL DE ORDENACIÓN DE TEGUISE
Catálogo Arquitectónico

Código 1

Denominación

Paseo Marino Caleta de Caballo

Tipo

Espacio abierto

Época

Siglo XX



Localización

Localidad Caleta de Caballo

Dirección Caleta de Caballo

Ref. catastral -

Propiedad Público

Coordenadas 632401

3221671

Situación Administrativa

Clasificación del suelo Suelo Urbano y Suelo Rústico

Calificación del suelo Suelo Urbano Consolidado y Suelo Rústico de Protección Costera

Catalogación Grado específico según Catálogo de Protección del Patrimonio Arquitectónico y Monumental de Tegui

Grado de Protección

Integral

Ambiental

Parcial

Tipos de Intervención

Conservación

Restauración

Consolidación

Rehabilitación

Remodelación

PLAN GENERAL DE ORDENACIÓN DE TEGUISE
Catálogo Arquitectónico

Descripción

Paseo sin pavimentar y delimitado por un muro enfoscado con piedras intercaladas.

Funcionalidad

Uso originario Paseo público

Uso actual Paseo público

Grado de Conservación

Bueno

Regular

Malo

Observ/Interv.

Justificación

Presenta un espacio libre en primera línea de costa.

Bibliografía

Observaciones

Estará sujeto, en cualquier caso, a lo establecido en la Disposición Transitoria Cuarta de la Ley 22/1988, de Costas.

PLAN GENERAL DE ORDENACIÓN DE TEGUISE
Catálogo Arquitectónico

Código 2

Denominación

Ermita de N.S. de Las Nieves

Tipo

Arquitectura religiosa

Época

Siglo XVI-XX



Localización

Localidad Las Nieves

Dirección La Montaña

Ref. catastral 35024A016009780000LI

Propiedad Eclesiástica

Coordenadas 643222 3220683

Situación Administrativa

Clasificación del suelo Suelo Rústico

Calificación del suelo Suelo Rústico de Protección Cultural

Catalogación Grado 1 según el Catálogo de Protección del Patrimonio Arquitectónico y Monumental de Tegui

Grado de Protección

Integral

Ambiental

Parcial

Tipos de Intervención

Conservación

Restauración

Consolidación

Rehabilitación

Remodelación

PLAN GENERAL DE ORDENACIÓN DE TEGUISE

Catálogo Arquitectónico

Descripción

Edificio de una nave de una planta con sacristía y otras dependencias con dos plantas.
Cubierta a dos aguas y techumbre artesonada.
Frontis con puerta con marco de sillares de basalto y óculo.
En los laterales presenta tres ventanadas de arco y tres contrafuertes. En la derecha se añade dependencia de la sacristía con puerta adintelada y en la izquierda se añade una ventana trasera adintelada.
El edificio está protegido con un muro con puerta adintelada, dentro del cual también se ubica un aljibe.
Interior con artesonada y retablo.

Funcionalidad

Uso originario Religioso

Uso actual Religioso

Grado de Conservación

Bueno

Regular

Malo

Observ/Interv. Entre 1970-83 se reconstruyó ampliando el templo.

Justificación

Es un templo que nos remite a una de las ermitas más antiguas de la isla.

Bibliografía

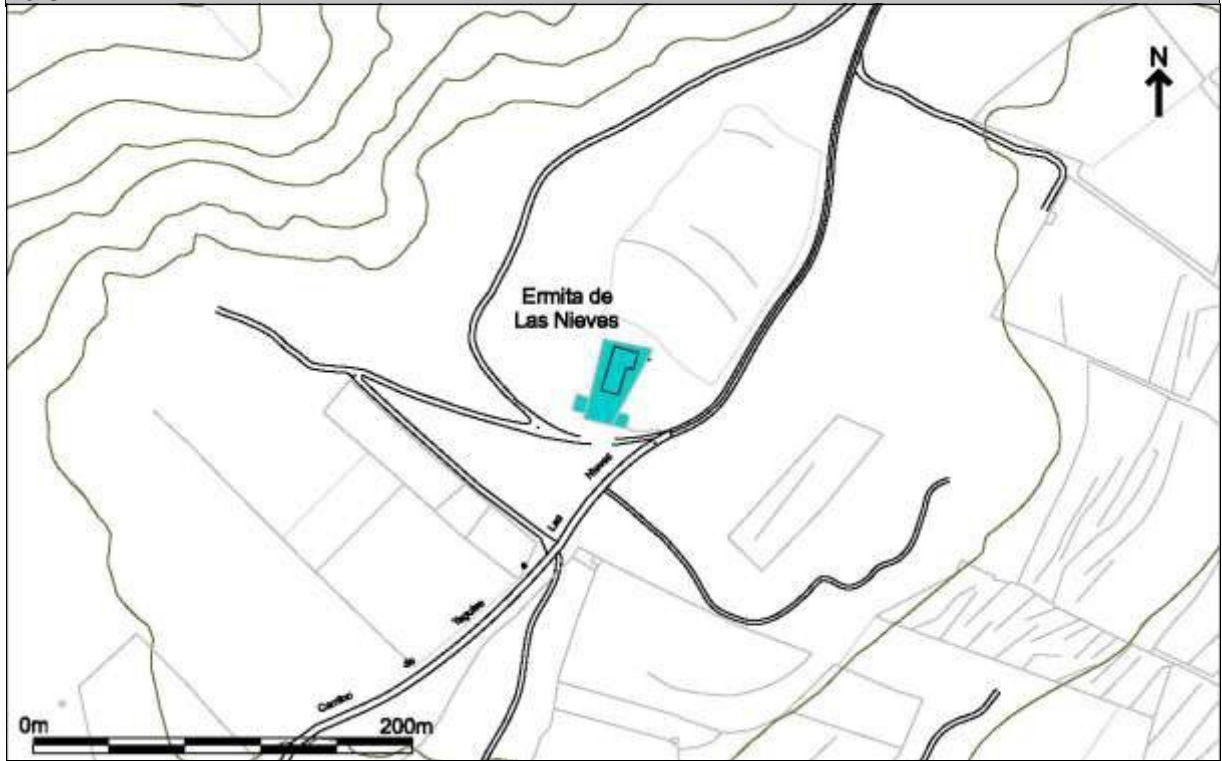
-De la Hoz, A.: Lanzarote, 1960, pp.143-144.

-Fra

Observaciones

PLAN GENERAL DE ORDENACIÓN DE TEGUISE
Catálogo Arquitectónico

Plano



PLAN GENERAL DE ORDENACIÓN DE TEGUISE
Catálogo Arquitectónico

Código 3

Denominación

Aljibe

Tipo

Etnográfico - Hidráulico

Época

Siglo XIX



Localización

Localidad Soo

Dirección c/San Juan Evangelista

Ref. catastral 35024A015000210000LH

Propiedad Privada

Coordenadas 633391

3220140

Situación Administrativa

Clasificación del suelo Suelo Rústico

Calificación del suelo Suelo Rústico de Protección Paisajística-1.1 El Jable

Catalogación

Grado de Protección

Integral

Ambiental

Parcial

Tipos de Intervención

Conservación

Restauración

Consolidación

Rehabilitación

Remodelación

PLAN GENERAL DE ORDENACIÓN DE TEGUISE

Catálogo Arquitectónico

Descripción

Inmueble con planta rectangular, con cubierta de tierra y techumbre abovedada.
Muros perimetrales de piedra viva por tres de sus lados, quedando uno de ellos a nivel del suelo, que es por donde se accede al brocal de basalto.

Funcionalidad

Uso originario Depósito de agua

Uso actual Depósito de agua

Grado de Conservación

Bueno

Regular

Malo

Observ/Interv. Parte de los muros perimetrales están deteriorados

Justificación

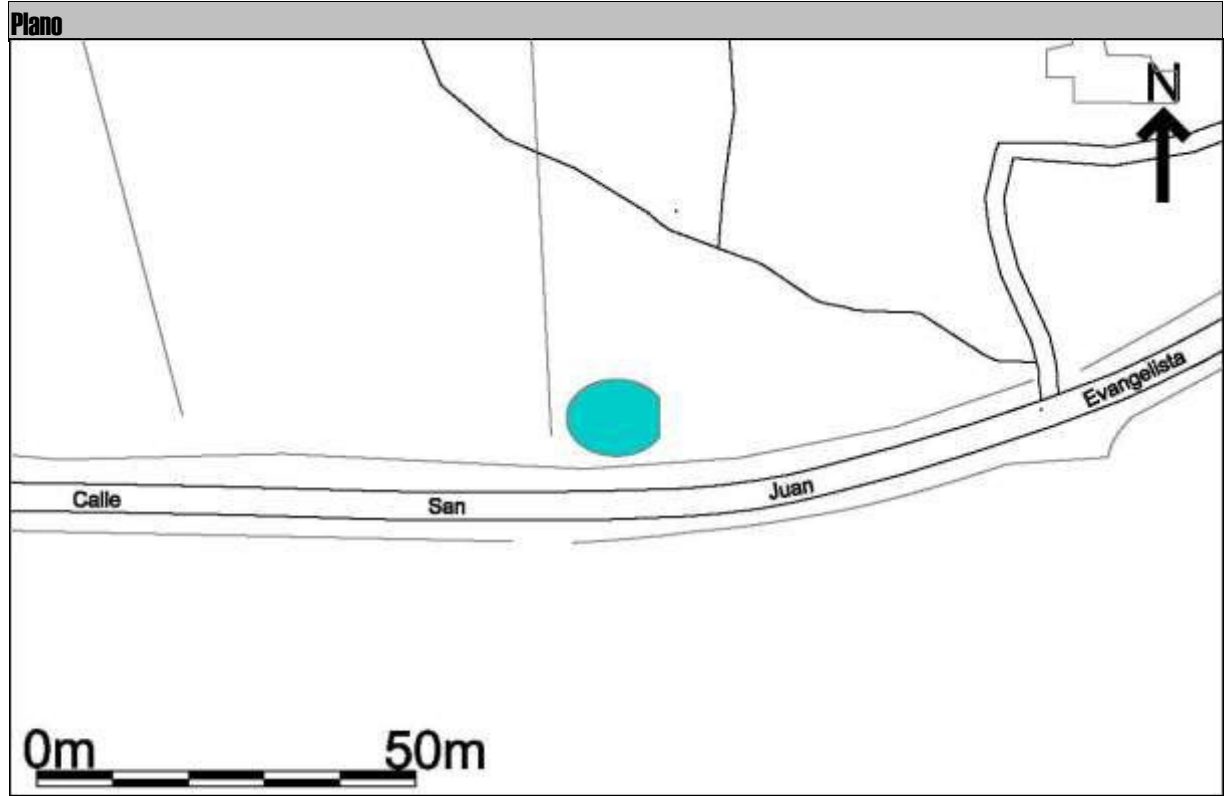
Valor etnográfico por tratarse de una obra de ingeniería que representa la infraestructura básica para la captación y almacenaje de agua, y por lo tanto para la supervivencia de la población. Característica de la isla de Lanzarote.

Bibliografía

Observaciones

Pertenece a una antigua vivienda que se encuentra en su entorno.

PLAN GENERAL DE ORDENACIÓN DE TEGUISE
Catálogo Arquitectónico



PLAN GENERAL DE ORDENACIÓN DE TEGUISE
Catálogo Arquitectónico

Código 4

Denominación

Aljibe público

Tipo

Etnográfico - Hidráulico

Época

Siglo XIX



Localización

Localidad Soo

Dirección c/La Mareta, 4

Ref. catastral 3699420FT3139N0001AD

Propiedad Ayuntamiento de Tegui se

Coordenadas 633639 3219920

Situación Administrativa

Clasificación del suelo Suelo Urbano

Calificación del suelo Suelo Urbano No Consolidado

Catalogación

Grado de Protección

Integral

Ambiental

Parcial

Tipos de Intervención

Conservación

Restauración

Consolidación

Rehabilitación

Remodelación

PLAN GENERAL DE ORDENACIÓN DE TEGUISE

Catálogo Arquitectónico

Descripción

Inmueble de planta rectangular con cubierta de tierra y techumbre abovedada. Presenta muros perimetrales enfoscados y una pila abrevadero adosada, escalera por la que se accede a dos brocales y una atajea.

Funcionalidad

Uso originario Depósito de agua

Uso actual Depósito de agua

Grado de Conservación

Bueno

Regular

Malo

Observ/Interv. La pila abrevadero presenta deterioros.

Justificación

Valor etnográfico por tratarse de una obra de ingeniería que representa la infraestructura básica para la captación y almacenaje de agua, y por lo tanto para la supervivencia de la población. Característica de la isla de Lanzarote.

Bibliografía

Observaciones

PLAN GENERAL DE ORDENACIÓN DE TEGUISE
Catálogo Arquitectónico



PLAN GENERAL DE ORDENACIÓN DE TEGUISE
Catálogo Arquitectónico

Código 5

Denominación

Iglesia de San Juan Evangelista

Tipo

Arquitectura religiosa

Época

Siglo XVIII



Localización

Localidad Soo

Dirección c/Díaz Cutillas, 8

Ref. catastral 4595502FT3149N0001MJ

Propiedad Eclesiástica

Coordenadas 634448

3219518

Situación Administrativa

Clasificación del suelo Suelo Urbano

Calificación del suelo Suelo Urbano Consolidado

Catalogación Grado 1 según el Catálogo de Protección del Patrimonio Arquitectónico y Monumental de Tegui

Grado de Protección

Integral

Ambiental

Parcial

Tipos de Intervención

Conservación

Restauración

Consolidación

Rehabilitación

Remodelación

PLAN GENERAL DE ORDENACIÓN DE TEGUISE

Catálogo Arquitectónico

Descripción

Edificio de una nave con cubierta inclinada a dos y cuatro aguas, con sacristía adosada en el lateral derecho.

Presenta puerta de acceso de arco y espadaña que se remata en el centro con un hueco y cruz de madera.

Interior con techumbre artesonada en la nave e inclinada a cuatro aguas en el presbiterio.

Funcionalidad

Uso originario Religioso

Uso actual Religioso

Grado de Conservación

Bueno

Regular

Malo

Observ/Interv.

En las décadas finales del siglo XX la iglesia fue alterada en su volumen y frontis. La actual trasera se correspondía con el frontis. El actual presbiterio fue añadido, al igual que la espadaña y vano del actual frontis, antes trasera.

Justificación

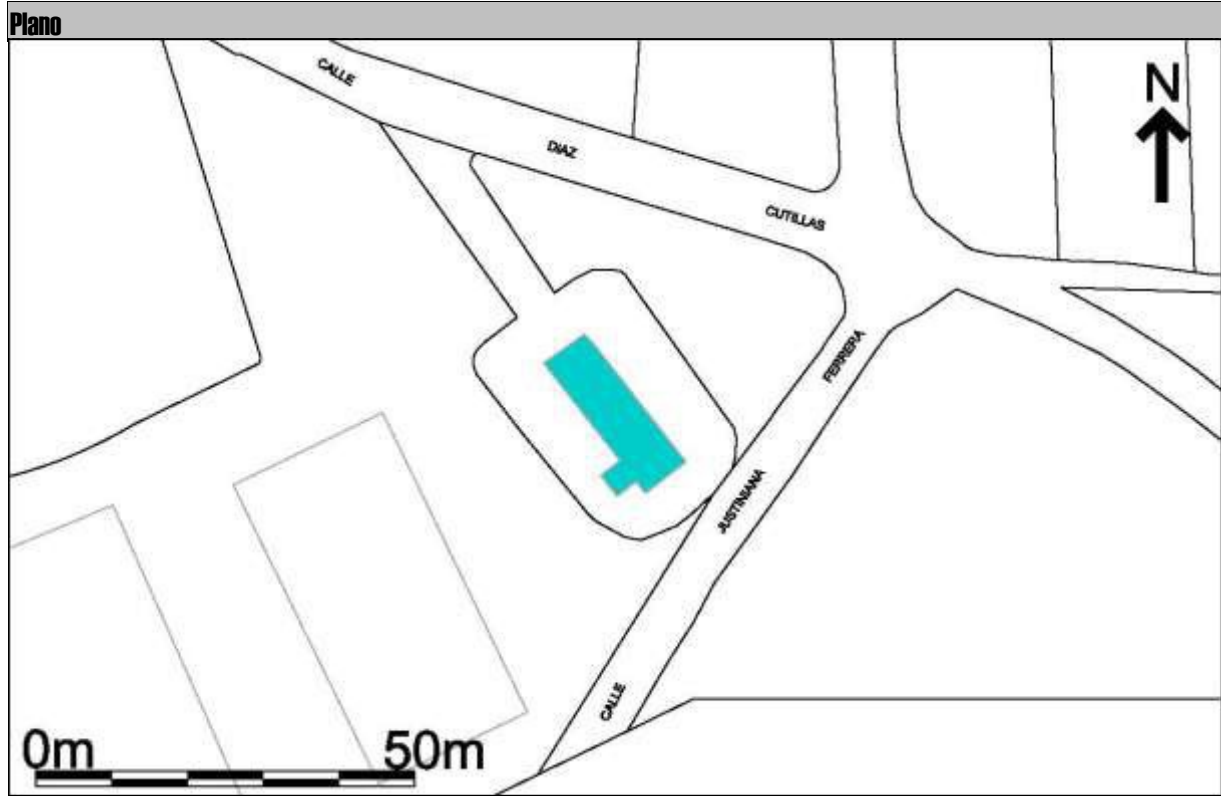
Es uno de los edificios singulares del patrimonio eclesiástico de Lanzarote.

Bibliografía

-De la Hoz, A.: Lanzarote, 1960, entre pp. 160-161

Observaciones

PLAN GENERAL DE ORDENACIÓN DE TEGUISE
Catálogo Arquitectónico



PLAN GENERAL DE ORDENACIÓN DE TEGUISE
Catálogo Arquitectónico

Código 6

Denominación

Casa (frente Parque Eólico)

Tipo

Arquitectura doméstica rural

Época

Siglo XVIII



Localización

Localidad Los Valles

Dirección c/ Santa Catalina 112 (Frente al Parque

Ref. catastral 001000100FT41G0001XZ

Propiedad Privada

Coordenadas 644783

3219451

Situación Administrativa

Clasificación del suelo Suelo Rústico

Calificación del suelo Suelo Rústico de Protección Agraria-1 Vegas

Catalogación

Grado de Protección

Integral

Ambiental

Parcial

Tipos de Intervención

Conservación

Restauración

Consolidación

Rehabilitación

Remodelación

PLAN GENERAL DE ORDENACIÓN DE TEGUISE

Catálogo Arquitectónico

Descripción

Edificio de una planta con cubiertas adinteladas y a dos aguas.
Presenta frontis con una puerta adintelada, y una pila con batidero de basalto en el lateral izquierdo. Aljibe con escalera y brocal.
Únicamente presenta un ventanuco en el lateral izquierdo, no presenta vanos en el resto de laterales.
Disposición interior articulado a partir de un patio central.

Funcionalidad

Uso originario Vivienda

Uso actual Sin uso

Grado de Conservación

Bueno

Regular

Malo

Observ/Interv.

Justificación

Ejemplo de arquitectura doméstica tradicional, característica del entorno rural de Lanzarote que destaca por su estructura, volumetría y carpintería.

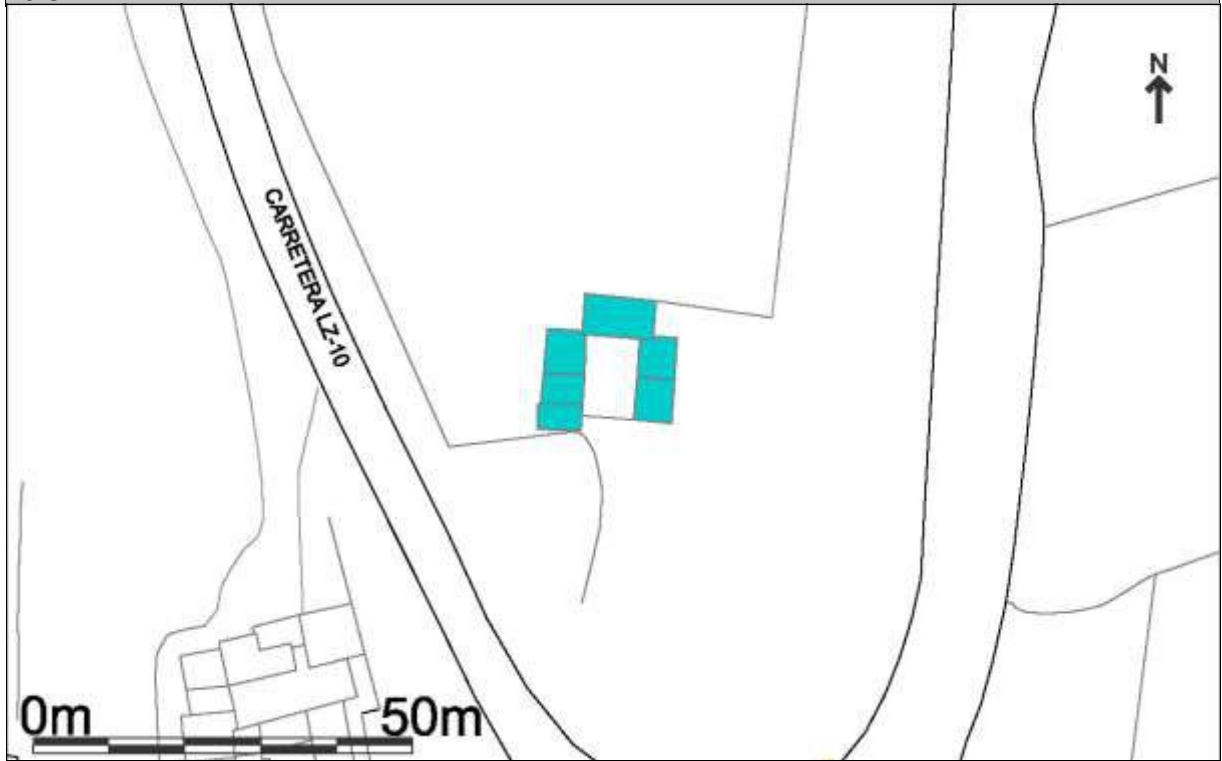
Bibliografía

Observaciones

Queda cautelarmente protegida la parcela catastral donde se encuentra la vivienda.

PLAN GENERAL DE ORDENACIÓN DE TEGUISE
Catálogo Arquitectónico

Plano



PLAN GENERAL DE ORDENACIÓN DE TEGUISE
Catálogo Arquitectónico

Código 7

Denominación

Casa c/Mamerto Pérez

Tipo

Arquitectura doméstica rural

Época

Siglo XIX



Localización

Localidad Los Valles

Dirección c/Mamerto Pérez, 100.

Ref. catastral 35024A016007360000LY

Propiedad Privada

Coordenadas 643712

3219151

Situación Administrativa

Clasificación del suelo Suelo Rústico

Calificación del suelo Suelo Rústico de Protección Agraria-1 Vegas

Catalogación

Grado de Protección

Integral

Ambiental

Parcial

Tipos de Intervención

Conservación

Restauración

Consolidación

Rehabilitación

Remodelación

PLAN GENERAL DE ORDENACIÓN DE TEGUISE

Catálogo Arquitectónico

Descripción

Edificio de una planta y cubiertas adinteladas. Se levanta sobre un basamento para nivelar el solar que está en una ladera, en dicho basamento se ubica el aljibe con brocal de madera. El basamento presenta tres piedras amarraderas.

Frontis con tres vanos adintelados, dos puertas y una ventana.

Lateral derecho con corrales y una puerta adintelada.

Lateral izquierdo con un vano adintelado, sin carpintería. En este lateral se conserva la era con atajea canalizada hacia un aljibe.

Funcionalidad

Uso originario Vivienda

Uso actual Vivienda

Grado de Conservación

Bueno

Regular

Malo

Observ/Interv.

Justificación

Ejemplo de arquitectura doméstica tradicional, característica del entorno rural de Lanzarote que destaca por su estructura, volumetría y carpintería.

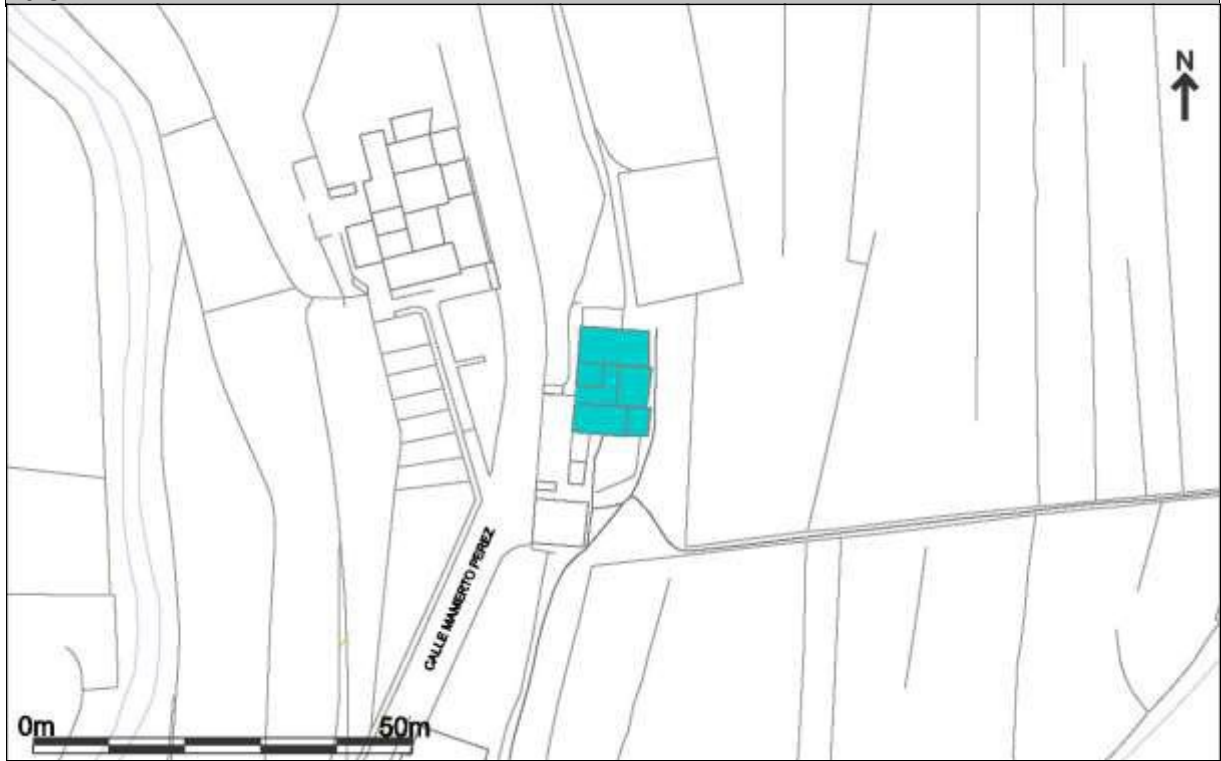
Bibliografía

Observaciones

Destaca la chimenea, sin intervenir.

PLAN GENERAL DE ORDENACIÓN DE TEGUISE
Catálogo Arquitectónico

Plano



PLAN GENERAL DE ORDENACIÓN DE TEGUISE
Catálogo Arquitectónico

Código 8

Denominación

Casa c/Mamerto Pérez

Tipo

Arquitectura doméstica rural

Época

Siglo XIX



Localización

Localidad Los Valles

Dirección c/Mamerto Pérez, 79.

Ref. catastral 3385404FT4138S0001TH

Propiedad Privada

Coordenadas 643359

3218559

Situación Administrativa

Clasificación del suelo Suelo Rústico

Calificación del suelo Suelo Rústico de Asentamiento Rural

Catalogación

Grado de Protección

Integral

Ambiental

Parcial

Tipos de Intervención

Conservación

Restauración

Consolidación

Rehabilitación

Remodelación

PLAN GENERAL DE ORDENACIÓN DE TEGUISE

Catálogo Arquitectónico

Descripción

Edificio de una planta con una dependencia de "sobrado" en segunda planta.
Cubiertas adinteladas y a dos aguas.
Frontis con dos vanos adinteladas, una puerta y una ventana en el "sobrado".
Lateral derecho sin vanos.
Lateral izquierdo con dos puertas adinteladas y tres gárgolas de albañilería.
Trasera con una puerta en arco.
En su entorno una era y aljibe.

Funcionalidad

Uso originario Vivienda

Uso actual Vivienda

Grado de Conservación

Bueno

Regular

Malo

Observ/Interv.

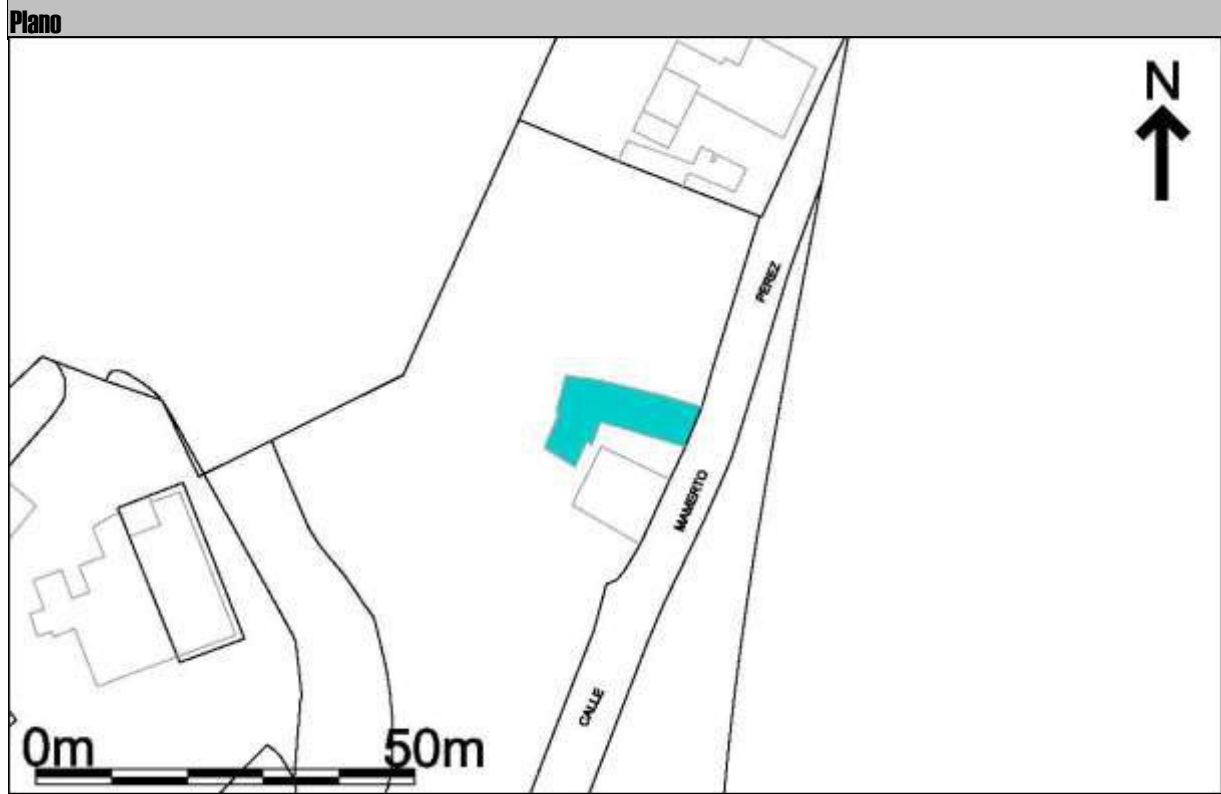
Justificación

Ejemplo de arquitectura doméstica tradicional, característica del entorno rural de Lanzarote que destaca por su estructura, volumetría y carpintería.

Bibliografía

Observaciones

PLAN GENERAL DE ORDENACIÓN DE TEGUISE
Catálogo Arquitectónico



PLAN GENERAL DE ORDENACIÓN DE TEGUISE
Catálogo Arquitectónico

Código 9

Denominación

Aljibe

Tipo

Etnografía - Hidráulico

Época



Localización

Localidad Los Valles

Dirección c/San Isidro Labrador, 18

Ref. catastral 35024A016006090000LQ

Propiedad Privada

Coordenadas 644039

3218260

Situación Administrativa

Clasificación del suelo Suelo Rústico

Calificación del suelo Suelo Rústico de Protección Agraria-1 Vegas

Catalogación

Grado de Protección

Integral

Ambiental

Parcial

Tipos de Intervención

Conservación

Restauración

Consolidación

Rehabilitación

Remodelación

PLAN GENERAL DE ORDENACIÓN DE TEGUISE

Catálogo Arquitectónico

Descripción

Depósito para la captación y almacenamiento de agua, de planta rectangular, muro de piedra encalado, cubierta de tierra. La entrada está delimitada por muro de piedra viva; tiene coladera y brocal de basalto.

Funcionalidad

Uso originario Depósito de agua

Uso actual Depósito de agua

Grado de Conservación

Bueno

Regular

Malo

Observ/Interv.

Justificación

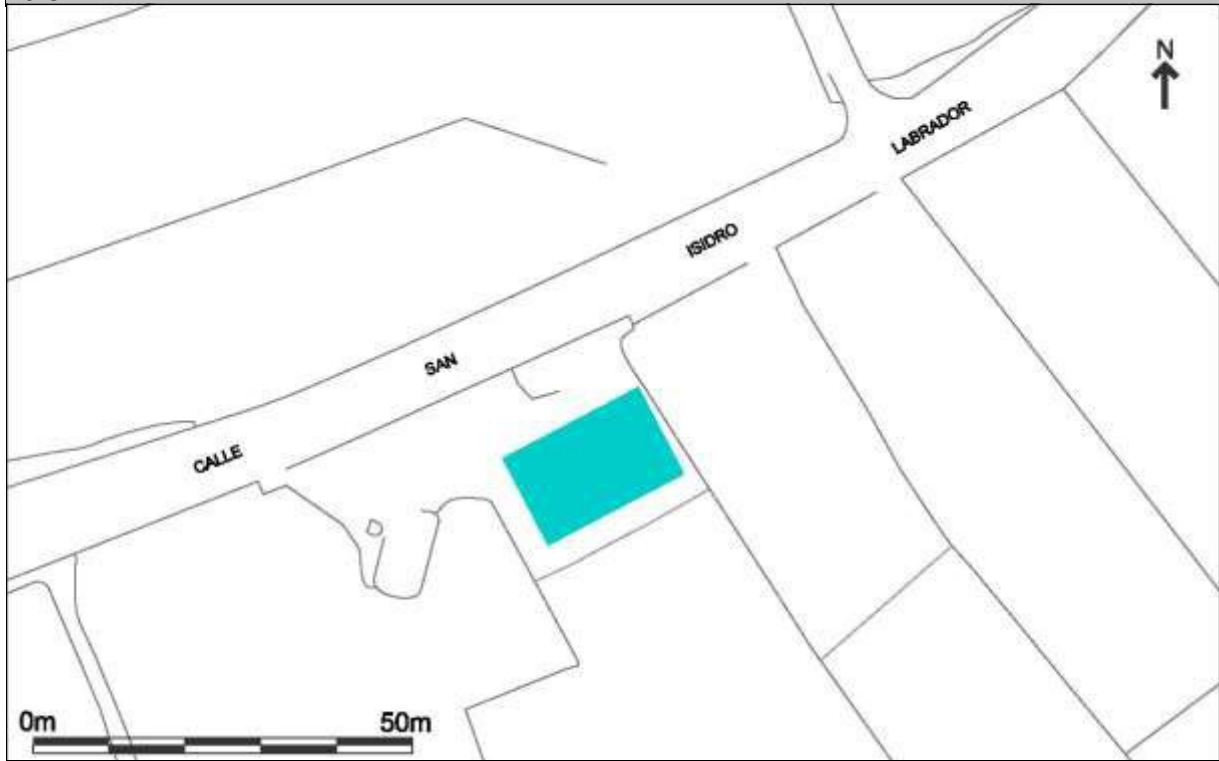
Valor etnográfico por tratarse de una obra de ingeniería que representa la infraestructura básica para la captación y almacenaje de agua, y por lo tanto para la supervivencia de la población. Característica de la isla de Lanzarote.

Bibliografía

Observaciones

PLAN GENERAL DE ORDENACIÓN DE TEGUISE
Catálogo Arquitectónico

Plano



PLAN GENERAL DE ORDENACIÓN DE TEGUISE
Catálogo Arquitectónico

Código 10

Denominación

Casa c/Arrorró

Tipo

Arquitectura doméstica rural

Época

Siglo XIX



Localización

Localidad Los Valles

Dirección c/Tamadagua, 17.

Ref. catastral 3481810FT4138S0001BH

Propiedad Privada

Coordenadas 643514

3218171

Situación Administrativa

Clasificación del suelo Suelo Rústico

Calificación del suelo Suelo Rústico de Asentamiento Rural

Catalogación

Grado de Protección

Integral

Ambiental

Parcial

Tipos de Intervención

Conservación

Restauración

Consolidación

Rehabilitación

Remodelación

PLAN GENERAL DE ORDENACIÓN DE TEGUISE

Catálogo Arquitectónico

Descripción

Edificio de una planta sobre solar irregular, con cubiertas adinteladas y a dos aguas. Frontis con vanos adintelados, dos puertas y tres ventanas, dos gárgolas de madera, y un banco adosado al muro. Dependencia con cubierta inclinada a dos aguas con cornisa de piedra. Laterales sin vanos. Frontis con vanos adintelados, dos puertas y tres ventanas, dos gárgolas de madera, y un banco adosado al muro. Dependencia con cubierta inclinada con cornisa de piedra. Laterales vanos.

Funcionalidad

Uso originario Vivienda

Uso actual Vivienda

Grado de Conservación

Bueno

Regular

Malo

Observ/Interv.

Justificación

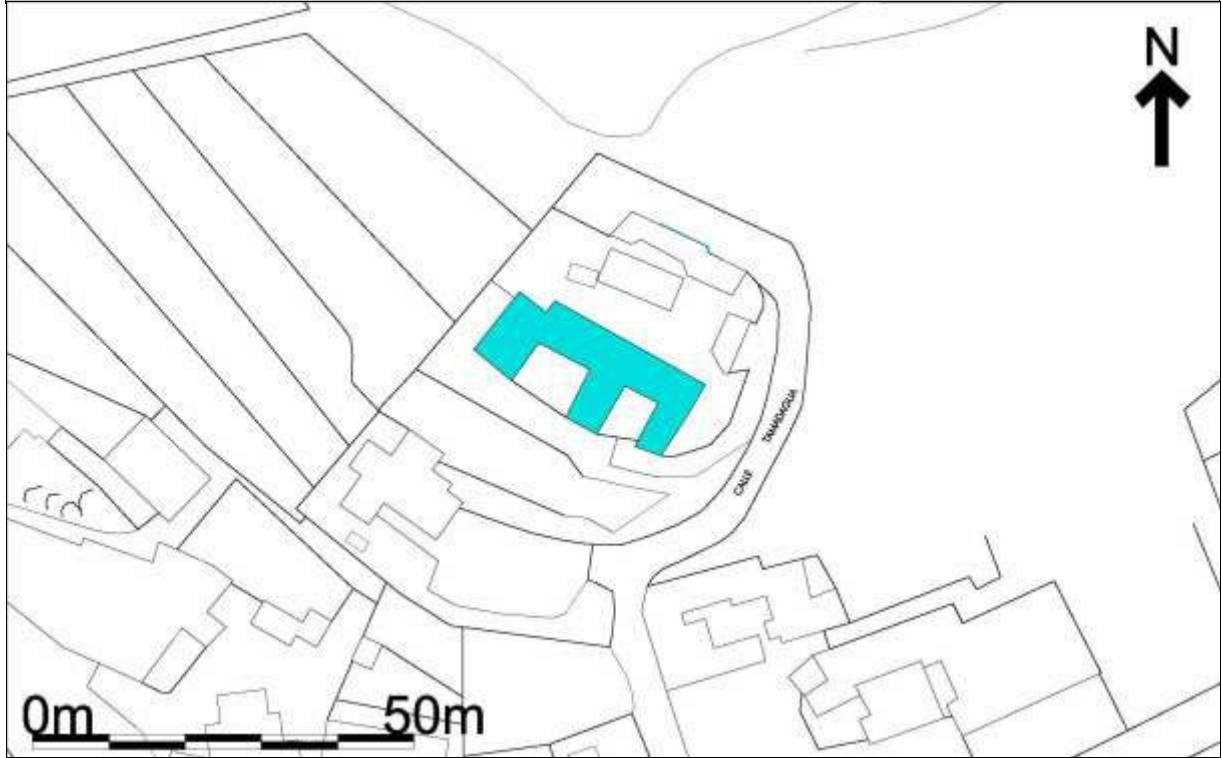
Ejemplo de arquitectura doméstica tradicional, característica del entorno rural de Lanzarote que destaca por su estructura, volumetría y carpintería.

Bibliografía

Observaciones

PLAN GENERAL DE ORDENACIÓN DE TEGUISE
Catálogo Arquitectónico

Plano



PLAN GENERAL DE ORDENACIÓN DE TEGUISE
Catálogo Arquitectónico

Código 11

Denominación

Iglesia de Santa Catalina

Tipo

Arquitectura religiosa

Época

Siglo XVIII



Localización

Localidad Los Valles

Dirección C/ Aroró, 2.

Ref. catastral 3681906FT4138S0001XH

Propiedad Eclesiástica

Coordenadas 643739

3218180

Situación Administrativa

Clasificación del suelo Suelo Rústico

Calificación del suelo Suelo Rústico de Asentamiento Rural

Catalogación Grado 1 según el Catálogo de Protección del Patrimonio Arquitectónico y Monumental de Tegui

Grado de Protección

Integral

Ambiental

Parcial

Tipos de Intervención

Conservación

Restauración

Consolidación

Rehabilitación

Remodelación

PLAN GENERAL DE ORDENACIÓN DE TEGUISE

Catálogo Arquitectónico

Descripción

Edificio de una nave con capilla adosada en el lateral izquierdo y sacristía en el lateral derecho. Cubiertas inclinadas a dos y cuatro aguas. Interior con techumbre artesonada. Presenta un frontis con puerta con marco en arco. Lateral derecho con un banco, sacristía con puerta adintelada y ventana en lateral. Lateral izquierdo con tres contrafuertes, con banco entre ellos, y una dependencia en la trasera con ventana al frontis. Trasera sin vanos. Cruz de madera y aljibe en la plaza. En su interior presenta techumbre artesonada y dos retablos policromados.

Funcionalidad

Uso originario Religioso

Uso actual Religioso

Grado de Conservación

Bueno

Regular

Malo

Observ/Interv. A finales del siglo XX fue intervenida y se eliminaron las decoraciones de la fachada.

Justificación

Es uno de los edificios singulares del patrimonio eclesiástico de Lanzarote.

Bibliografía

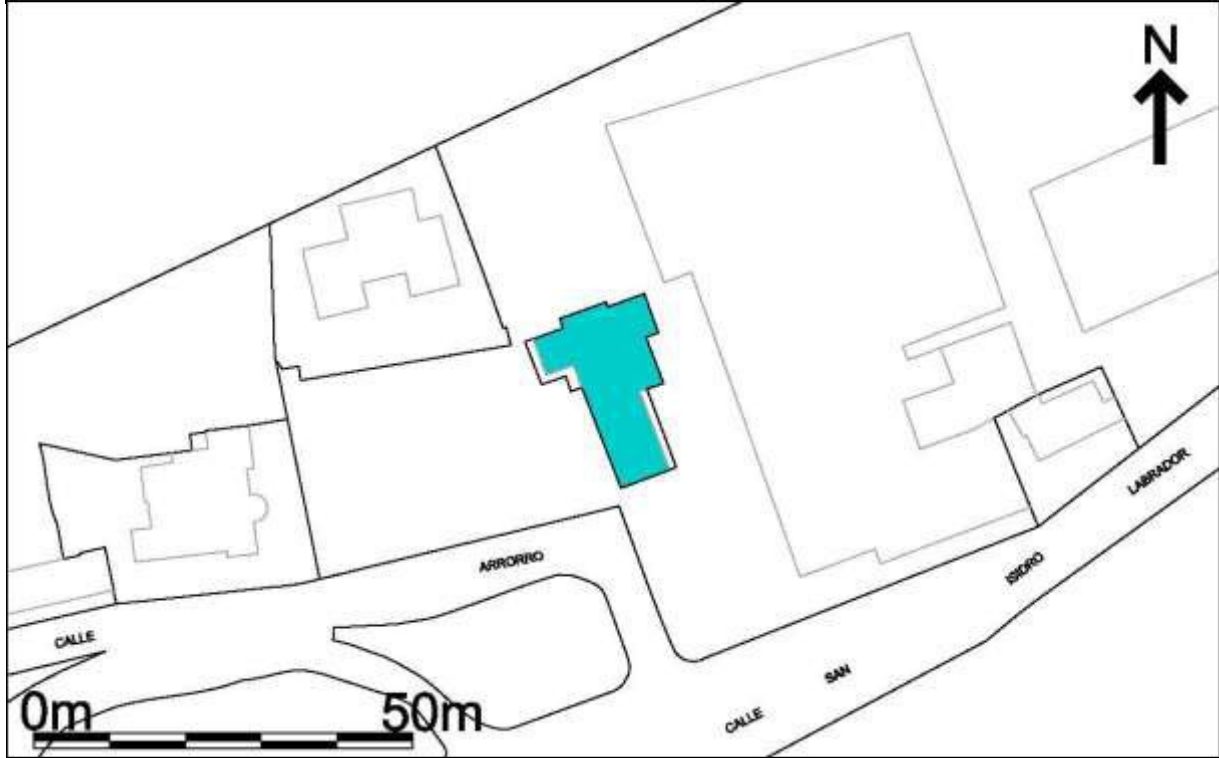
-De la Hoz, A.: Lanzarote, 1960, p. 145.
-Fraga G

Observaciones

PLAN GENERAL DE ORDENACIÓN DE TEGUISE

Catálogo Arquitectónico

Plano



PLAN GENERAL DE ORDENACIÓN DE TEGUISE
Catálogo Arquitectónico

Código 12

Denominación

Casa Peraza

Tipo

Arquitectura doméstica rural

Época

Siglo XVIII



Localización

Localidad Los Valles

Dirección Avda. Santa Catalina, 2

Ref. catastral 3780201FT4138S0001TH

Propiedad Ayuntamiento

Coordenadas 643736 3218096

Situación Administrativa

Clasificación del suelo Suelo Rústico

Calificación del suelo Suelo Rústico de Asentamiento Rural

Catalogación

Grado de Protección

Integral

Ambiental

Parcial

Tipos de Intervención

Conservación

Restauración

Consolidación

Rehabilitación

Remodelación

PLAN GENERAL DE ORDENACIÓN DE TEGUISE

Catálogo Arquitectónico

Descripción

Edificio de una planta con "sobrado" en segunda planta.
Cubiertas adinteladas e inclinadas a dos y a cuatro aguas.
Frontis con dos vanos adintelados, puerta y ventana -en "sobrado".
Lateral derecho con estructura de horno, sin vanos.
Lateral izquierdo con una puerta adintelada.
Interior se articula a partir de un patio central, rodeado de dependencias. Destaca el "sobrado" con balcón cubierto.
En su área se conserva un aljibe.

Funcionalidad

Uso originario Vivienda

Uso actual

Grado de Conservación

Bueno

Regular

Malo

Observ/Interv. En 1996 fue reparada por el Cabildo de Lanzarote.

Justificación

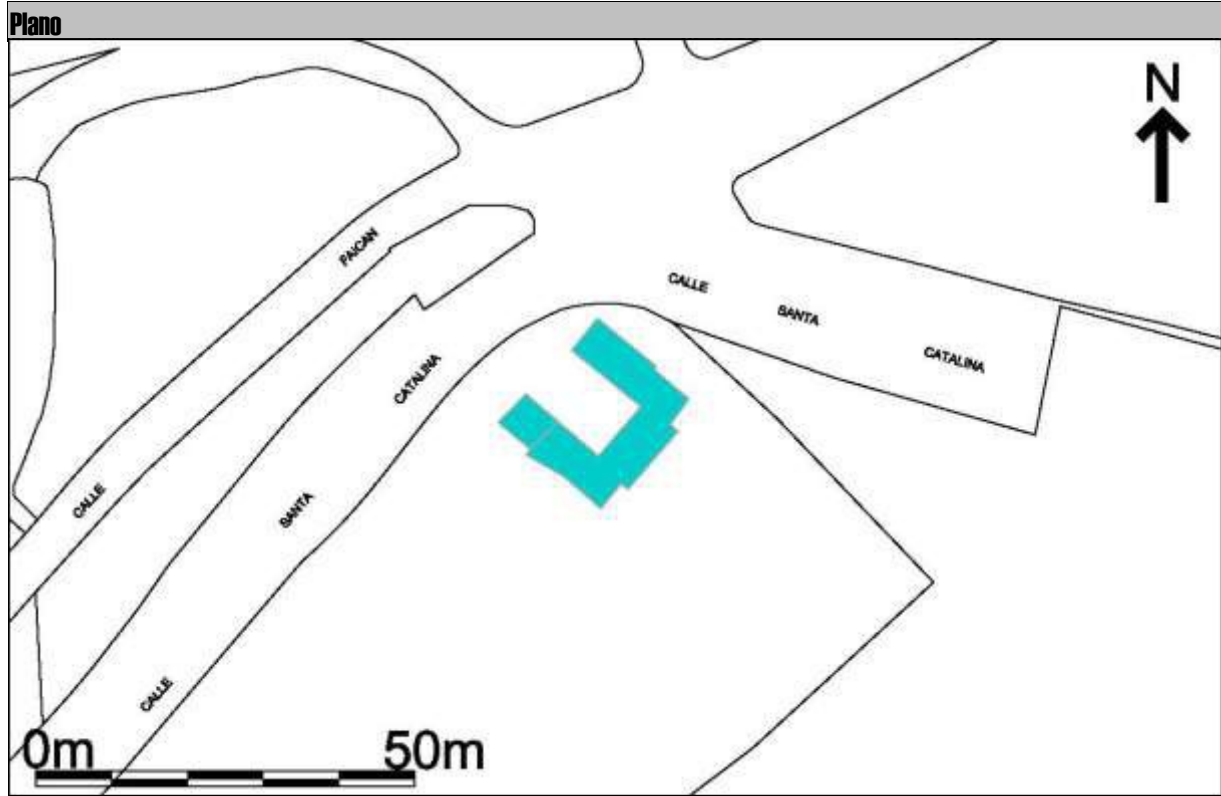
Ejemplo de arquitectura doméstica tradicional, característica del entorno rural de Lanzarote que destaca por su estructura, volumetría y carpintería, así como un alto valor histórico.

Bibliografía

Observaciones

- El inmueble nos remite a un origen relacionado con los señores de la isla durante el siglo XVI, siendo utilizada como residencia de verano. La Casa de los Señores Herrera pasó en el siglo XVIII a la familia Peraza a través del coronel Rodrigo Peraza, de

PLAN GENERAL DE ORDENACIÓN DE TEGUISE
Catálogo Arquitectónico



PLAN GENERAL DE ORDENACIÓN DE TEGUISE
Catálogo Arquitectónico

Código 13

Denominación

Casa c/Tamadagua

Tipo

Arquitectura doméstica rural

Época

Siglo XIX



Localización

Localidad Los Valles

Dirección c/Tamadagua, 7 y 9.

Ref. catastral 3580204FT4138S0001WH

Propiedad Privada

Coordenadas 643540

3218053

Situación Administrativa

Clasificación del suelo Suelo Rústico

Calificación del suelo Suelo Rústico de Asentamiento Rural

Catalogación

Grado de Protección

Integral

Ambiental

Parcial

Tipos de Intervención

Conservación

Restauración

Consolidación

Rehabilitación

Remodelación

PLAN GENERAL DE ORDENACIÓN DE TEGUISE

Catálogo Arquitectónico

Descripción

Edificio de una planta con cubiertas adinteladas y a dos aguas.
Frontis con una puerta adintelada.
Lateral derecho una puerta adintelada y cuatro gárgolas.
Lateral izquierdo con estructura de horno y dos gárgolas.
Trasera con dos puertas adinteladas.

Funcionalidad

Uso originario Vivienda

Uso actual Vivienda

Grado de Conservación

Bueno

Regular

Malo

Observ/Interv.

Justificación

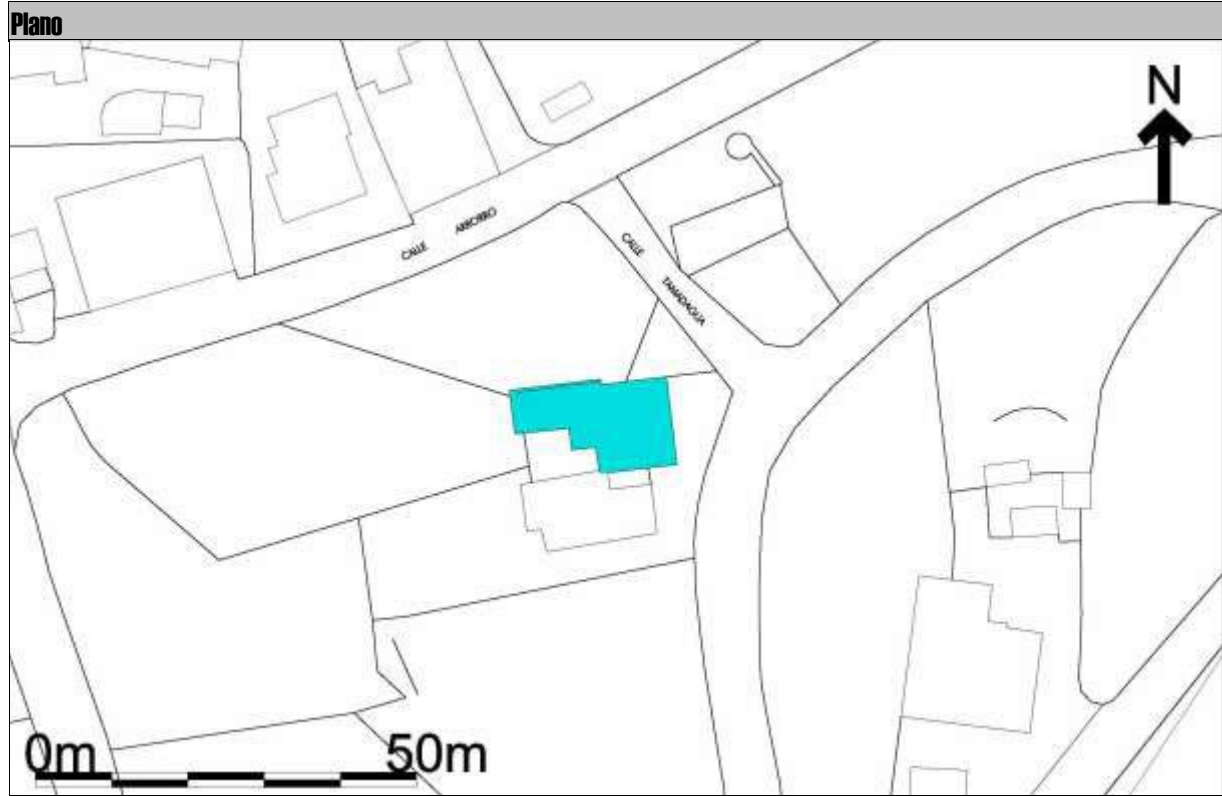
Ejemplo de arquitectura doméstica tradicional, característica del entorno rural de Lanzarote que destaca por su estructura, volumetría y carpintería.

Bibliografía

Observaciones

Queda cautelarmente protegida la parcela catastral donde se encuentra la vivienda.

PLAN GENERAL DE ORDENACIÓN DE TEGUISE
Catálogo Arquitectónico



PLAN GENERAL DE ORDENACIÓN DE TEGUISE
Catálogo Arquitectónico

Código 14

Denominación

Casa c/Faycán, 5

Tipo

Arquitectura doméstica rural

Época

Siglo XIX



Localización

Localidad Los Valles

Dirección c/Faycán, 5.

Ref. catastral 35024A016002160000LZ

Propiedad Privada

Coordenadas 643457

3217812

Situación Administrativa

Clasificación del suelo Suelo Rústico

Calificación del suelo Suelo Rústico de Protección Agraria-1 Vegas

Catalogación

Grado de Protección

Integral

Ambiental

Parcial

Tipos de Intervención

Conservación

Restauración

Consolidación

Rehabilitación

Remodelación

PLAN GENERAL DE ORDENACIÓN DE TEGUISE

Catálogo Arquitectónico

Descripción

Edificio de una planta con cubierta adintelada.

Frontis con escalera de acceso y tres vanos adintelados de disposición simétrica, una puerta y dos ventanas. Resalte en zócalo y cornisas. Lateral derecho con estructuras que se retranquean o adelantan, con dos puertas adinteladas, un ventanillo y tres gárgolas.

Funcionalidad

Uso originario Vivienda

Uso actual Vivienda

Grado de Conservación

Bueno

Regular

Malo

Observ/Interv.

Justificación

Ejemplo de arquitectura doméstica tradicional, característica del entorno rural de Lanzarote que destaca por su estructura, volumetría y carpintería.

Bibliografía

Observaciones

Queda cautelarmente protegida la parcela catastral donde se encuentra la vivienda.

PLAN GENERAL DE ORDENACIÓN DE TEGUISE
Catálogo Arquitectónico



PLAN GENERAL DE ORDENACIÓN DE TEGUISE
Catálogo Arquitectónico

Código 15

Denominación

Pozo de Los Valles

Tipo

Etnografía - Hidráulico

Época

Mitad del siglo XX



Localización

Localidad Los Valles

Dirección Avd. Santa Catalina. Los Valles

Ref. catastral 35024A003000010000LI

Propiedad Cabildo de Lanzarote

Coordenadas 643546

3217648

Situación Administrativa

Clasificación del suelo Suelo Rústico

Calificación del suelo Suelo Rústico de Protección Agraria-1 Vegas

Catalogación

Grado de Protección

Integral

Ambiental

Parcial

Tipos de Intervención

Conservación

Restauración

Consolidación

Rehabilitación

Remodelación

PLAN GENERAL DE ORDENACIÓN DE TEGUISE

Catálogo Arquitectónico

Descripción

Estructura de planta circular que acoge el cerramiento de una galería vertical que ya existía. Su interior está enfoscado con cemento. Presenta un gran diámetro donde acoge un motor de extracción, junto a él, un depósito que almacena el agua. Presenta una estructura cónica con un carretel.

Funcionalidad

Uso originario Extracción de agua

Uso actual Sin uso

Grado de Conservación

Bueno

Regular

Malo

Observ/Interv.

Justificación

Elevado valor etnográfico por tratarse del único pozo público del municipio y de gran importancia en la isla.

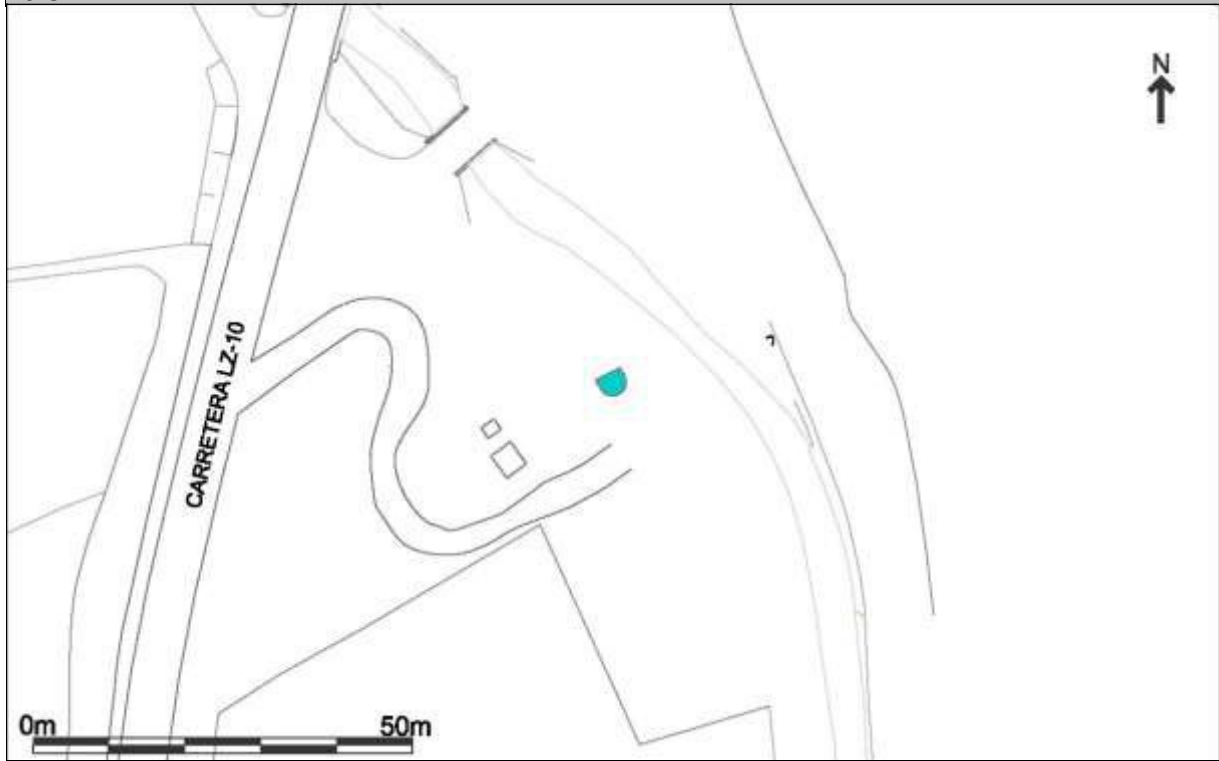
Bibliografía

VV.AA.: La cultura del agua, 2006, pp. 197-198.

Observaciones

PLAN GENERAL DE ORDENACIÓN DE TEGUISE
Catálogo Arquitectónico

Plano



PLAN GENERAL DE ORDENACIÓN DE TERRITORIO
Catálogo Arquitectónico

Código 16

Denominación
 Jardín de Cactus

Tipo
 Arquitectura civil

Época
 1990



Localización

Localidad	Guatiza	Dirección	Avda Garafía, 98.
Ref. catastral	8677709FT4187N0001OA	Propiedad	Cabildo de Lanzarote
Coordenadas	3217878		

Situación Administrativa

Clasificación del suelo	Suelo Rústico	Calificación del suelo	Suelo Rústico de Protección Cultural
--------------------------------	---------------	-------------------------------	--------------------------------------

Catalogación

<p>Grado de Protección</p> <p>Integral <input checked="" type="checkbox"/></p> <p>Ambiental <input type="checkbox"/></p> <p>Parcial <input type="checkbox"/></p>	<p>Tipos de Intervención</p> <p>Conservación <input checked="" type="checkbox"/></p> <p>Restauración <input checked="" type="checkbox"/></p> <p>Consolidación <input checked="" type="checkbox"/></p> <p>Rehabilitación <input type="checkbox"/></p> <p>Remodelación <input type="checkbox"/></p>
--	---

PLAN GENERAL DE ORDENACIÓN DE TEGUISE
Catálogo Arquitectónico

Descripción

Jardín diseñado por César Manrique en una antigua cantera.
Planta de tendencia elíptica en la que se disponen parterres ajardinados, en los laterales con terrazas y en el lateral izquierdo hay un molino de viento datado en 1870.

Funcionalidad

Jardín

Uso actual

Jardín

Uso originario

Grado de Conservación

Bueno

Regular

Malo

Observ/Interv.

Justificación

Es una adaptación de una antigua cantera en un espacio ajardinado diseñado por César Manrique.

Bibliografía

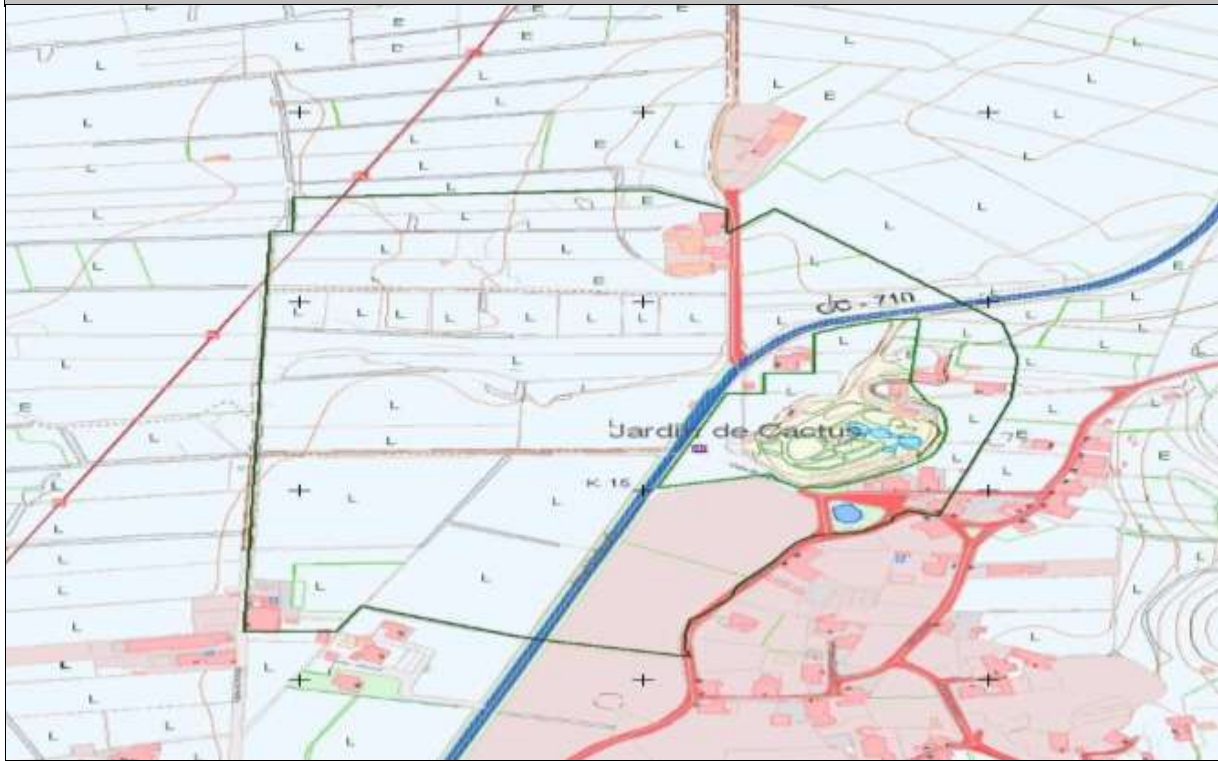
- Izquierdo, V.: La obra artística de César Manrique, 2000, pp.182-184.
- Perdomo Perdomo, G.B.: Lanzarote. Jardín de Cactus, 1999.

Observaciones

- Incoado Bic, con categoría de Jardín Histórico, mediante Resolución nº 1869, de 4 de julio de 2012, y publicación de sometimiento a periodo de información pública en el Boletín Oficial de Canarias nº 73 de 14 de abril de 2014.

PLAN GENERAL DE ORDENACIÓN DE TEGUISE
Catálogo Arquitectónico

Plano



PLAN GENERAL DE ORDENACIÓN DE TEGUISE
Catálogo Arquitectónico

Código 17

Denominación

Molino de Guatiza

Tipo

Etnografía - Industrial

Época

1870



Localización

Localidad Guatiza

Dirección Jardín de Cactus

Ref. catastral 8677709FT4187N0001OA

Propiedad Cabildo de Lanzarote

Coordenadas 648349 3217894

Situación Administrativa

Clasificación del suelo Suelo Rústico

Calificación del suelo Suelo Rústico de Protección Cultural

Catalogación Grado 2 según el Catálogo de Protección del Patrimonio Arquitectónico y Monumental de Tegui se

Grado de Protección

Integral

Ambiental

Parcial

Tipos de Intervención

Conservación

Restauración

Consolidación

Rehabilitación

Remodelación

PLAN GENERAL DE ORDENACIÓN DE TEGUISE

Catálogo Arquitectónico

Descripción

Edificio de planta circular de dos pisos con cubierta cónica.
Presenta una puerta a la que se accede por una escalera doble, y aspas en la trasera.
Inserto en el Jardín de Cactus.

Funcionalidad

Uso originario Molino de viento

Uso actual Molino de viento

Grado de Conservación

Bueno

Regular

Malo

Observ/Interv. En 1973 fue restaurado al pertenecer al proyecto Jardín de Cactus, que sin embargo no llegaría a ejecutarse hasta 1990.

Justificación

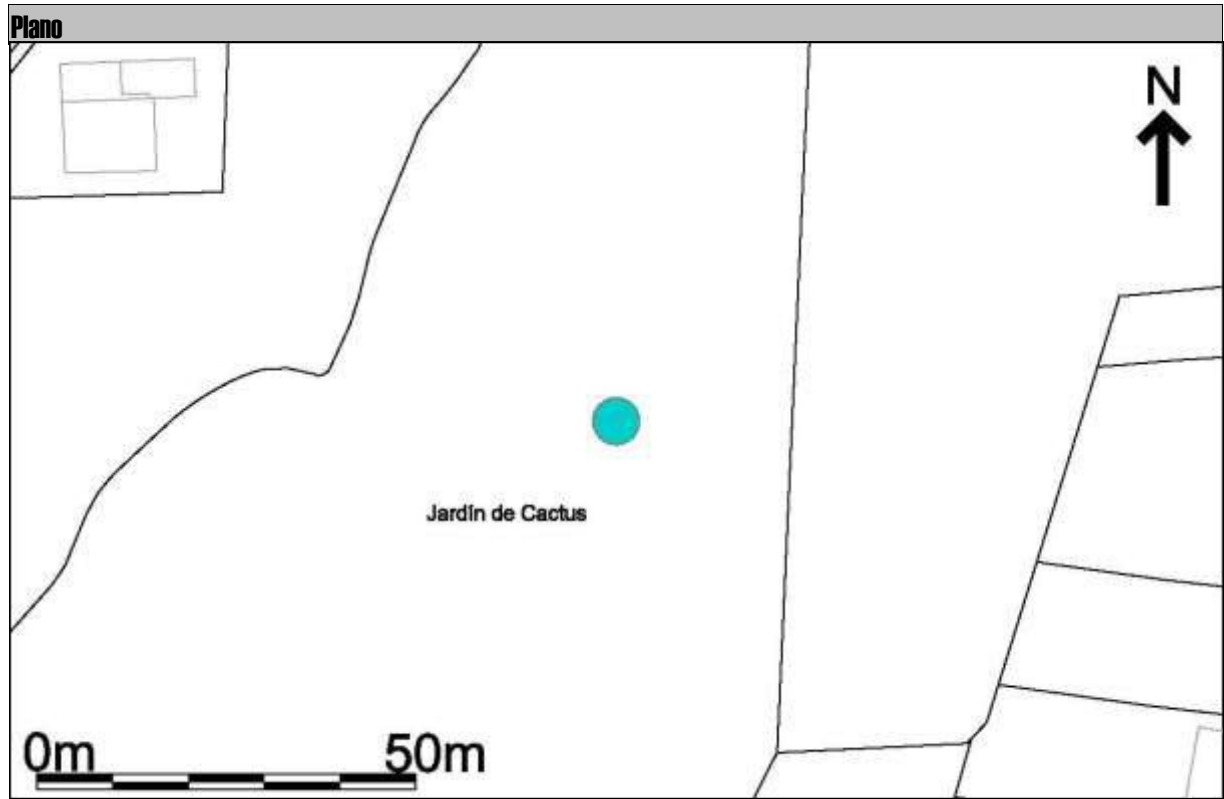
Alto valor etnográfico por tratarse de la tipología arquitectónica más característica en la producción de cereales.

Bibliografía

- Perdomo Perdomo, G.B.: Lanzarote. Jardín de Cact

Observaciones

PLAN GENERAL DE ORDENACIÓN DE TEGUISE
Catálogo Arquitectónico



PLAN GENERAL DE ORDENACIÓN DE TEGUISE
Catálogo Arquitectónico

Código 18

Denominación

Molino viejo de Guatiza

Tipo

Etnografía - Industrial

Época

Siglo XIX



Localización

Localidad Guatiza

Dirección El Cercado Viejo

Ref. catastral 35024A003015560000LW

Propiedad Privada

Coordenadas 647798 3217591

Situación Administrativa

Clasificación del suelo Suelo Rústico

Calificación del suelo Suelo Rústico de Protección Agraria-2 Zona de cochinilla

Catalogación Grado 2 según el Catálogo de Protección del Patrimonio Arquitectónico y Monumental de Tegui

Grado de Protección

Integral

Ambiental

Parcial

Tipos de Intervención

Conservación

Restauración

Consolidación

Rehabilitación

Remodelación

PLAN GENERAL DE ORDENACIÓN DE TEGUISE
Catálogo Arquitectónico

Descripción

Edificio de planta circular de dos niveles.
Presenta dos vanos, uno en cada nivel -puerta y balcón-.

Funcionalidad

Uso originario Molino de viento

Uso actual Sin uso

Grado de Conservación

Bueno

Regular

Malo

Observ/Interv. No conserva la cubierta, las aspas, carpinterías ni elementos del interior.

Justificación

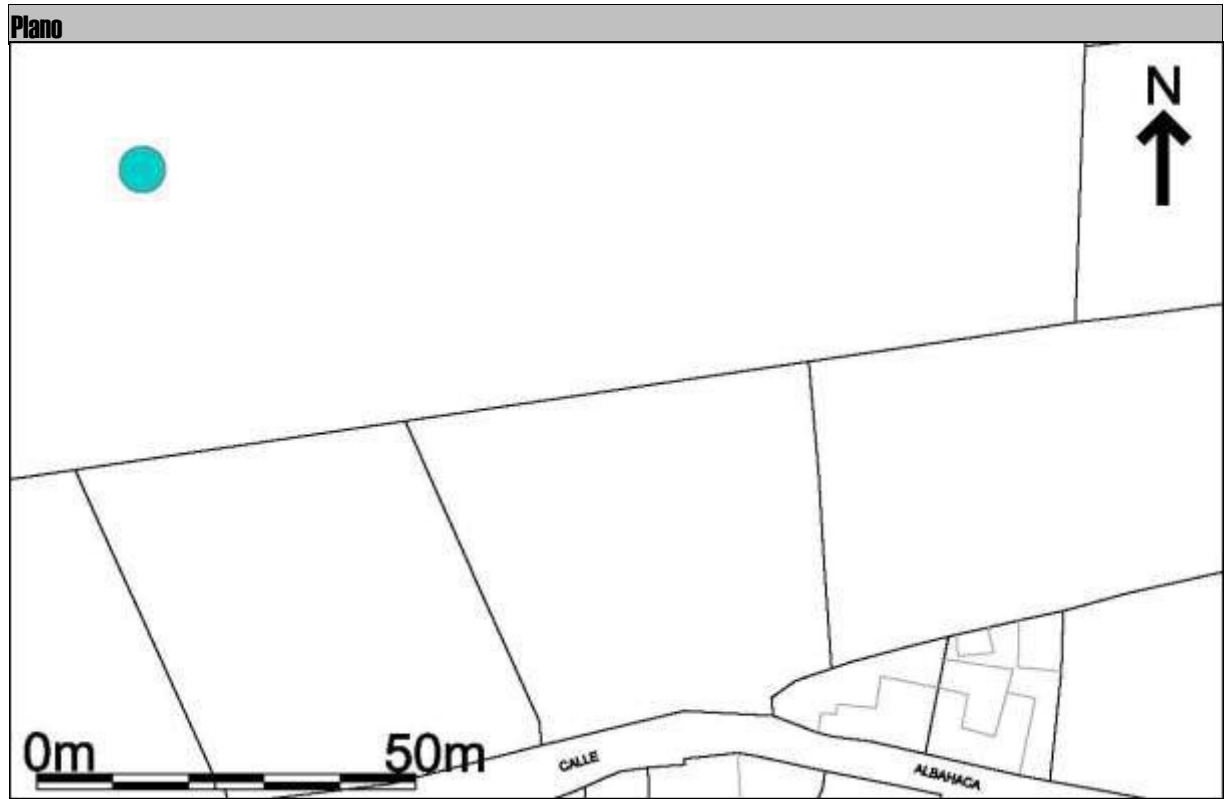
Alto valor etnográfico por tratarse de la tipología arquitectónica más característica en la producción de cereales.

Bibliografía

- HERNÁNDEZ DELGADO, F. y RODRÍGUEZ ARMAS, Mª D.:

Observaciones

PLAN GENERAL DE ORDENACIÓN DE TEGUISE
Catálogo Arquitectónico



PLAN GENERAL DE ORDENACIÓN DE TEGUISE
Catálogo Arquitectónico

Código 19

Denominación

Casa c/Jesús M^a Betancort

Tipo

Arquitectura doméstica rural

Época

Siglo XIX



Localización

Localidad Guatiza

Dirección c/Jesús M^a Betancort, 66

Ref. catastral 8573309FT4187S0001RL

Propiedad Privada

Coordenadas 648370

3217517

Situación Administrativa

Clasificación del suelo Suelo Urbano

Calificación del suelo Suelo Urbano Consolidado

Catalogación

Grado de Protección

Integral

Ambiental

Parcial

Tipos de Intervención

Conservación

Restauración

Consolidación

Rehabilitación

Remodelación

PLAN GENERAL DE ORDENACIÓN DE TEGUISE

Catálogo Arquitectónico

Descripción

Edificio de una planta con un "sobrado" en segunda planta.
Cubiertas adinteladas.
Frontis con tres vanos adintelados, una puerta y dos ventana -una en el sobrado-.
Lateral derecho sin vanos.
Trasera con estructura de horno.
Lateral izquierdo, parcialmente destruido, con un solo vano -una puerta tapiada-.

Funcionalidad

Uso originario Vivienda

Uso actual Sin uso

Grado de Conservación

Bueno

Regular

Malo

Observ/Interv. El techo del horno ha comenzado a deteriorarse.

Justificación

Ejemplo de arquitectura doméstica tradicional, característica del entorno rural de Lanzarote que destaca por su estructura, volumetría y carpintería.

Bibliografía

Observaciones

PLAN GENERAL DE ORDENACIÓN DE TEGUISE
Catálogo Arquitectónico

Plano



PLAN GENERAL DE ORDENACIÓN DE TEGUISE
Catálogo Arquitectónico

Código 20

Denominación

Casa c/Jesús M^a Betancort

Tipo

Arquitectura doméstica rural

Época

Siglo XIX



Localización

Localidad Guatiza

Dirección c/Jesús M^a Betancort, 73

Ref. catastral 8574202FT4187S0001AL

Propiedad Privada

Coordenadas 648325 3217482

Situación Administrativa

Clasificación del suelo Suelo Urbano

Calificación del suelo Suelo Urbano Consolidado

Catalogación

Grado de Protección

Integral

Ambiental

Parcial

Tipos de Intervención

Conservación

Restauración

Consolidación

Rehabilitación

Remodelación

PLAN GENERAL DE ORDENACIÓN DE TEGUISE

Catálogo Arquitectónico

Descripción

Edificio de una planta con cubierta adintelada. Frontis con dos vanos adintelados, una puerta y una ventana. Lateral derecho sin vanos. Lateral izquierdo con dos puertas -una ciega- y un ventanillo. Frontis y laterales con esgrafiados y franjas en los bordes y zócalo y decoraciones en las esquinas de cuarto de esfera. Trasera con una puerta y dos ventanillos. En su área de influencia presenta una era y dos aljibes.

Funcionalidad

Uso originario Vivienda

Uso actual Sin uso

Grado de Conservación

Bueno

Regular

Malo

Observ/Interv. Techumbres parcialmente desplomadas.

Justificación

Ejemplo de arquitectura doméstica tradicional, característica del entorno rural de Lanzarote que destaca por su estructura, volumetría y carpintería.

Bibliografía

Observaciones

PLAN GENERAL DE ORDENACIÓN DE TEGUISE
Catálogo Arquitectónico

Plano



PLAN GENERAL DE ORDENACIÓN DE TEGUISE
Catálogo Arquitectónico

Código 21

Denominación

Espacio arbolado de eucaliptos

Tipo

Espacio abierto

Época

Siglo XX



Localización

Localidad Guatiza

Dirección Avda. Garafía

Ref. catastral -

Propiedad Público

Coordenadas 647930

3217231

Situación Administrativa

Clasificación del suelo Suelo Urbano

Calificación del suelo Suelo Urbano Consolidado

Catalogación Grado específico según Catálogo de Protección del Patrimonio Arquitectónico y Monumental de Tegui

Grado de Protección

Integral

Ambiental

Parcial

Tipos de Intervención

Conservación

Restauración

Consolidación

Rehabilitación

Remodelación

PLAN GENERAL DE ORDENACIÓN DE TEGUISE
Catálogo Arquitectónico

Descripción

Vía pública pavimentada con alquitrán con eucaliptus a ambos lados.

Funcionalidad

Uso originario Vía pública

Uso actual Vía pública

Grado de Conservación

Bueno

Regular

Malo

Observ/Interv.

Justificación

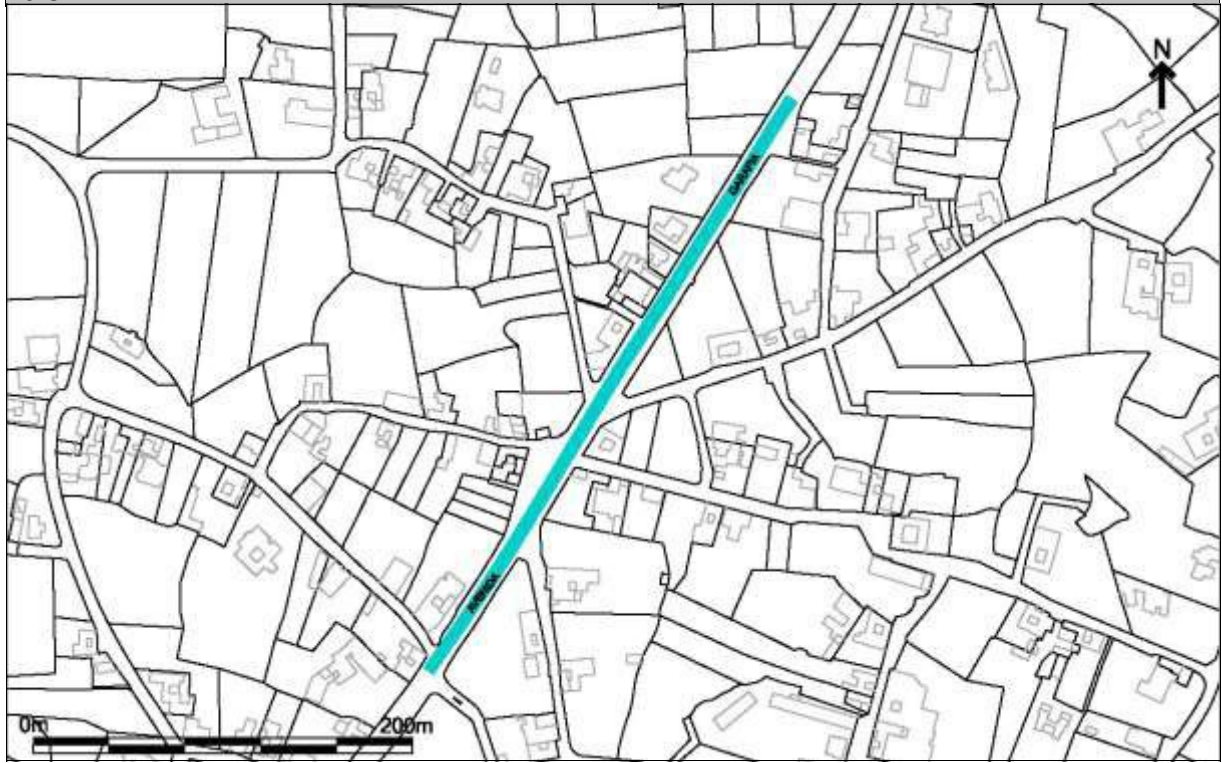
Espacio singular en la isla.

Bibliografía

Observaciones

PLAN GENERAL DE ORDENACIÓN DE TEGUISE
Catálogo Arquitectónico

Plano



PLAN GENERAL DE ORDENACIÓN DE TEGUISE
Catálogo Arquitectónico

Código 22

Denominación

Capilla de Santa Margarita

Tipo

Arquitectura eclesiástica

Época

Siglo XVII- Siglo XX



Localización

Localidad Guatiza

Dirección Cementerio de Guatiza

Ref. catastral 35024A003011320000LI

Propiedad Eclesiástica

Coordenadas 646763

3217271

Situación Administrativa

Clasificación del suelo Suelo Rústico

Calificación del suelo Suelo Rústico de Protección Agraria-1 Vegas

Catalogación Grado 1 según el Catálogo de Protección del Patrimonio Arquitectónico y Monumental de Tegui

Grado de Protección

Integral

Ambiental

Parcial

Tipos de Intervención

Conservación

Restauración

Consolidación

Rehabilitación

Remodelación

PLAN GENERAL DE ORDENACIÓN DE TEGUISE

Catálogo Arquitectónico

Descripción

Edificio de una nave con cubierta inclinada a cuatro aguas.
Frontis con puerta con marco de arco, frontón triangular remate con cruz de madera. Tímpano del frontón con una placa de granito con inscripción del mentor y año de la obra.
Laterales con cadena de sillares que se decoran con una pieza circular.
Interior con techumbre artesonada y pavimento de barro cocido.

Funcionalidad

Uso originario Religioso

Uso actual Religioso

Grado de Conservación

Bueno

Regular

Malo

Observ/Interv. A mitad del siglo XX se reconstruyó su trasera, convirtiéndose en frontis.

Justificación

Es uno de los edificios singulares del patrimonio eclesiástico de Lanzarote.

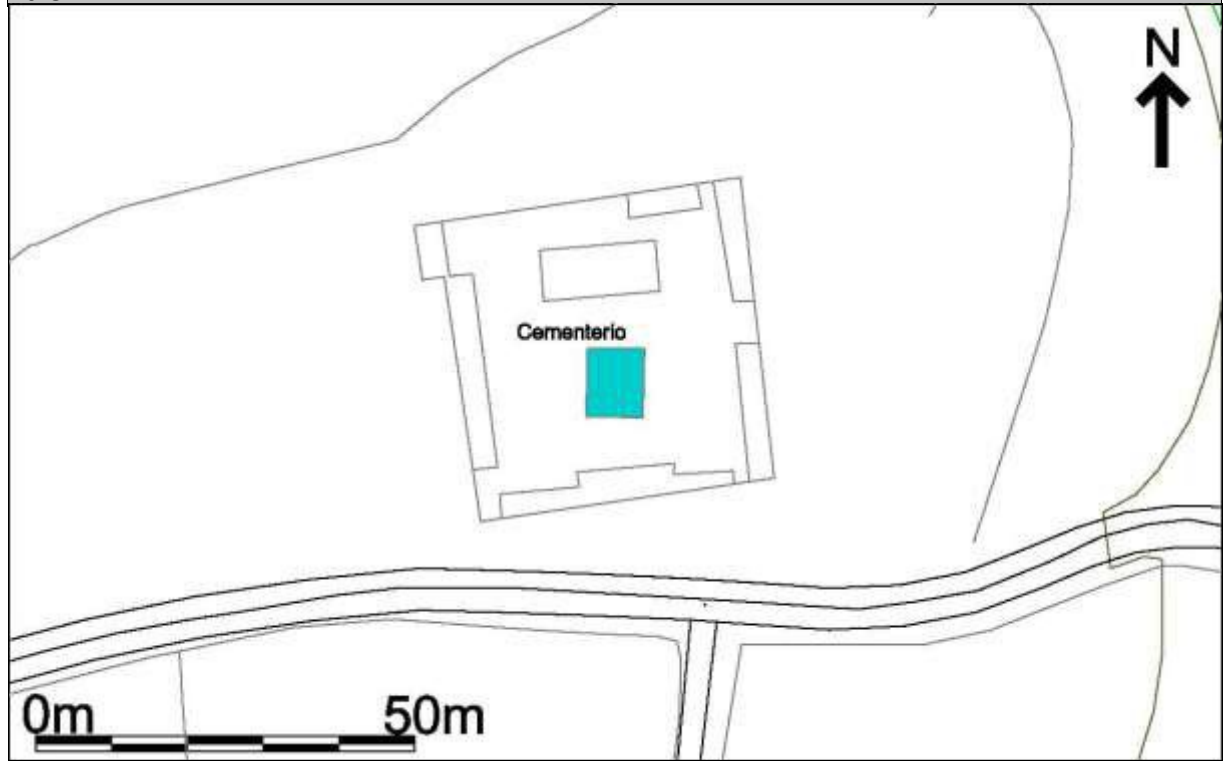
Bibliografía

Observaciones

Al abandonarse el pueblo, la iglesia pasó a considerarse ermita. Actualmente, inserta en el cementerio de Guatiza.

PLAN GENERAL DE ORDENACIÓN DE TEGUISE
Catálogo Arquitectónico

Plano



PLAN GENERAL DE ORDENACIÓN DE TEGUISE
Catálogo Arquitectónico

Código 23

Denominación

Iglesia del Cristo de Las Aguas

Tipo

Arquitectura religiosa

Época

Siglo XIX



Localización

Localidad Guatiza

Dirección c/Ramírez Cerdá, 18

Ref. catastral 8270607FT4187S0001UL

Propiedad Eclesiástica

Coordenadas 648081

3217131

Situación Administrativa

Clasificación del suelo Suelo Urbano

Calificación del suelo Suelo Urbano Consolidado

Catalogación

Grado de Protección

Integral

Ambiental

Parcial

Tipos de Intervención

Conservación

Restauración

Consolidación

Rehabilitación

Remodelación

PLAN GENERAL DE ORDENACIÓN DE TEGUISE

Catálogo Arquitectónico

Descripción

Edificio de una nave con cubiertas inclinadas, a dos aguas-la nave- ochavado -el presbiterio- y a cuatro aguas -la sacristía-.

Frontis con puerta de arco con marco de cantería, alfiz, óculo y espadaña de dos huecos. Se remata con una balaustrada de madera. Los laterales con cadena de sillares de basalto.

Lateral izquierdo con dos contrafuertes y tres ventanas en arco con marco de cantería abocinada.

Lateral derecho con dos contrafuertes y cinco vanos. Tres ventanas en arco con marco de cantería abocinada, una ventana y puerta adintelada a la que se accede por una escalera.

La trasera presenta un ventanillo.

Interior presenta coro y retablo de madera.

Plaza con aljibe.

Funcionalidad

Uso originario Religioso

Uso actual Religioso

Grado de Conservación

Bueno

Regular

Malo

Observ/Interv.

Justificación

Representa una de los edificios singulares del patrimonio eclesiástico.

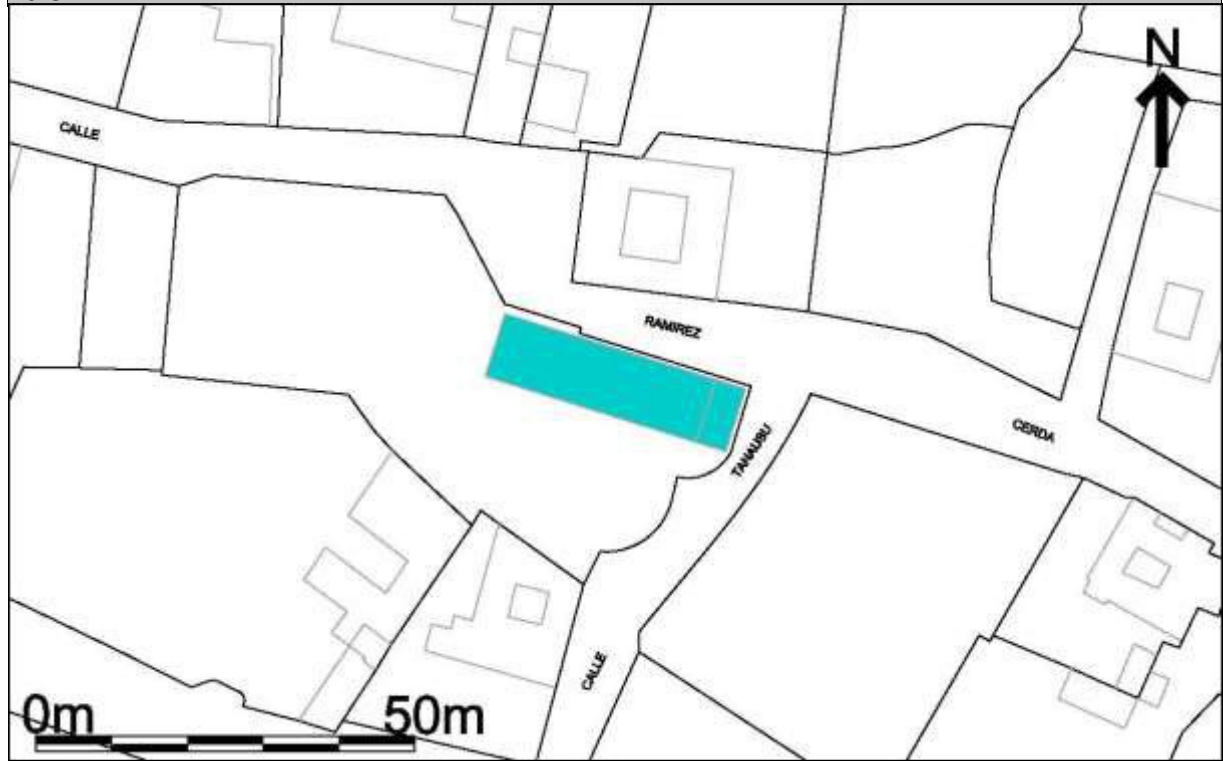
Bibliografía

Observaciones

PLAN GENERAL DE ORDENACIÓN DE TEGUISE

Catálogo Arquitectónico

Plano



PLAN GENERAL DE ORDENACIÓN DE TEGUISE
Catálogo Arquitectónico

Código 24

Denominación

Casa Plaza de la Iglesia 1

Tipo

Arquitectura doméstica rural

Época

Siglo XIX



Localización

Localidad Guatiza

Dirección c/Tanausú 2A

Ref. catastral 8270608FT4187S0001HL

Propiedad Privada

Coordenadas 648051 3217107

Situación Administrativa

Clasificación del suelo Suelo Urbano

Calificación del suelo Suelo Urbano Consolidado

Catalogación

Grado de Protección

Integral

Ambiental

Parcial

Tipos de Intervención

Conservación

Restauración

Consolidación

Rehabilitación

Remodelación

PLAN GENERAL DE ORDENACIÓN DE TEGUISE

Catálogo Arquitectónico

Descripción

Edificio de una planta con cubiertas adinteladas.
Frontis con cuatro vanos adintelados, dos puertas y dos ventanas de cojinete. Amarradero en lateral izquierdo del frontis.
En el lateral izquierdo presenta dos puertas y dos ventanillos y un banco de albañilería adosado.

Funcionalidad

Uso originario Vivienda

Uso actual Sin uso

Grado de Conservación

Bueno

Regular

Malo

Observ/Interv. Sólo conserva la carpintería de una puerta del frontis; el resto ha sido tapiado con bloques y cemento.
Se observan escombros en la entrada.

Justificación

Ejemplo de arquitectura doméstica tradicional, característica del entorno rural de Lanzarote que destaca por su estructura, volumetría y carpintería.

Bibliografía

Observaciones

PLAN GENERAL DE ORDENACIÓN DE TEGUISE

Catálogo Arquitectónico



PLAN GENERAL DE ORDENACIÓN DE TEGUISE
Catálogo Arquitectónico

Código 25

Denominación

Casa c/Tanausú con Pza de la Iglesia

Tipo

Arquitectura doméstica rural

Época

Siglo XIX



Localización

Localidad Guatiza

Dirección c/Tanausú, 2

Ref. catastral 8270609FT4187S0001WL

Propiedad Privada

Coordenadas 648067 3217100

Situación Administrativa

Clasificación del suelo Suelo Urbano

Calificación del suelo Suelo Urbano Consolidado

Catalogación

Grado de Protección

Integral

Ambiental

Parcial

Tipos de Intervención

Conservación

Restauración

Consolidación

Rehabilitación

Remodelación

PLAN GENERAL DE ORDENACIÓN DE TEGUISE

Catálogo Arquitectónico

Descripción

Edificio de una planta con cubierta adintelada.
Frontis con tres vanos de arco rebajado y de disposición simétrica, una puerta y dos ventanas.
Presenta zócalo y decoración en resalte que enmarca al edificio, con decoración geométrica y doble cornisa.
En el lateral derecho presenta puerta -de garaje- y dos ventanas. Zócalo, enmarque, decoración y doble cornisa.

Funcionalidad

Uso originario Vivienda

Uso actual Vivienda

Grado de Conservación

Bueno

Regular

Malo

Observ/Interv.

Justificación

Ejemplo de arquitectura doméstica tradicional, característica del entorno rural de Lanzarote que destaca por su estructura, volumetría y carpintería.

Bibliografía

Observaciones

PLAN GENERAL DE ORDENACIÓN DE TEGUISE
Catálogo Arquitectónico



PLAN GENERAL DE ORDENACIÓN DE TEGUISE
Catálogo Arquitectónico

Código 26

Denominación

Centro Sociocultural de Guatiza

Tipo

Arquitectura doméstica urbana

Época

Siglo XIX-XX



Localización

Localidad Guatiza

Dirección c/Tanausú, 1

Ref. catastral 8369024FT4186N0001GJ

Propiedad Ayuntamiento de TeguiSe

Coordenadas 648084 3217052

Situación Administrativa

Clasificación del suelo Suelo Urbano

Calificación del suelo Suelo Urbano Consolidado

Catalogación

Grado de Protección

Integral

Ambiental

Parcial

Tipos de Intervención

Conservación

Restauración

Consolidación

Rehabilitación

Remodelación

PLAN GENERAL DE ORDENACIÓN DE TEGUISE

Catálogo Arquitectónico

Descripción

Se trata de tres edificios correlativos de una planta y cubiertas adinteladas.
El primero, comenzando por el norte, está retranqueado. Presenta cuatro vanos de arco rebajado -tres ventanas y una puerta- con cornisa, en el lateral presenta contrafuertes.
En medio un edificio con tres vanos adintelados de disposición simétrica, una puerta y dos ventanas. Presenta zócalo, decoración que enmarca al edificio con resalte y cornisa. Sobre la puerta presenta balaustrada.
Al sur un edificio con cuatro vanos de arco rebajado, una puerta y tres ventanas, resalte superior simulando balaustrada.

Funcionalidad

Uso originario Vivienda

Uso actual Cultural

Grado de Conservación

Bueno

Regular

Malo

Observ/Interv. Interior muy transformado tras la intervención en la década de los 80 del siglo XX para acondicionarlo a su nuevo uso.

Justificación

Presenta valor arquitectónico por su estructura, volumetría y carpinterías.

Bibliografía

Observaciones

PLAN GENERAL DE ORDENACIÓN DE TEGUISE

Catálogo Arquitectónico

Plano



PLAN GENERAL DE ORDENACIÓN DE TEGUISE
Catálogo Arquitectónico

Código 27

Denominación

Casa c/ Tanausú nº 8

Tipo

Arquitectura doméstica rural

Época

Siglo XIX



Localización

Localidad Guatiza

Dirección c/Tanausú, 8.

Ref. catastral 8270611FT4187S0001HL

Propiedad Privada

Coordenadas 648060

3217064

Situación Administrativa

Clasificación del suelo Suelo Urbano

Calificación del suelo Suelo Urbano Consolidado

Catalogación

Grado de Protección

Integral

Ambiental

Parcial

Tipos de Intervención

Conservación

Restauración

Consolidación

Rehabilitación

Remodelación

PLAN GENERAL DE ORDENACIÓN DE TEGUISE

Catálogo Arquitectónico

Descripción

Edificio de una planta con "sobrado" en segunda planta.
Cubiertas adinteladas.
Frontis con dos vanos adintelados, una puertas y una ventana en el "sobrado".
Zócalo de azulejos añadido en tiempos recientes.

Funcionalidad

Uso originario Vivienda

Uso actual Vivienda

Grado de Conservación

Bueno

Regular

Malo

Observ/Interv.

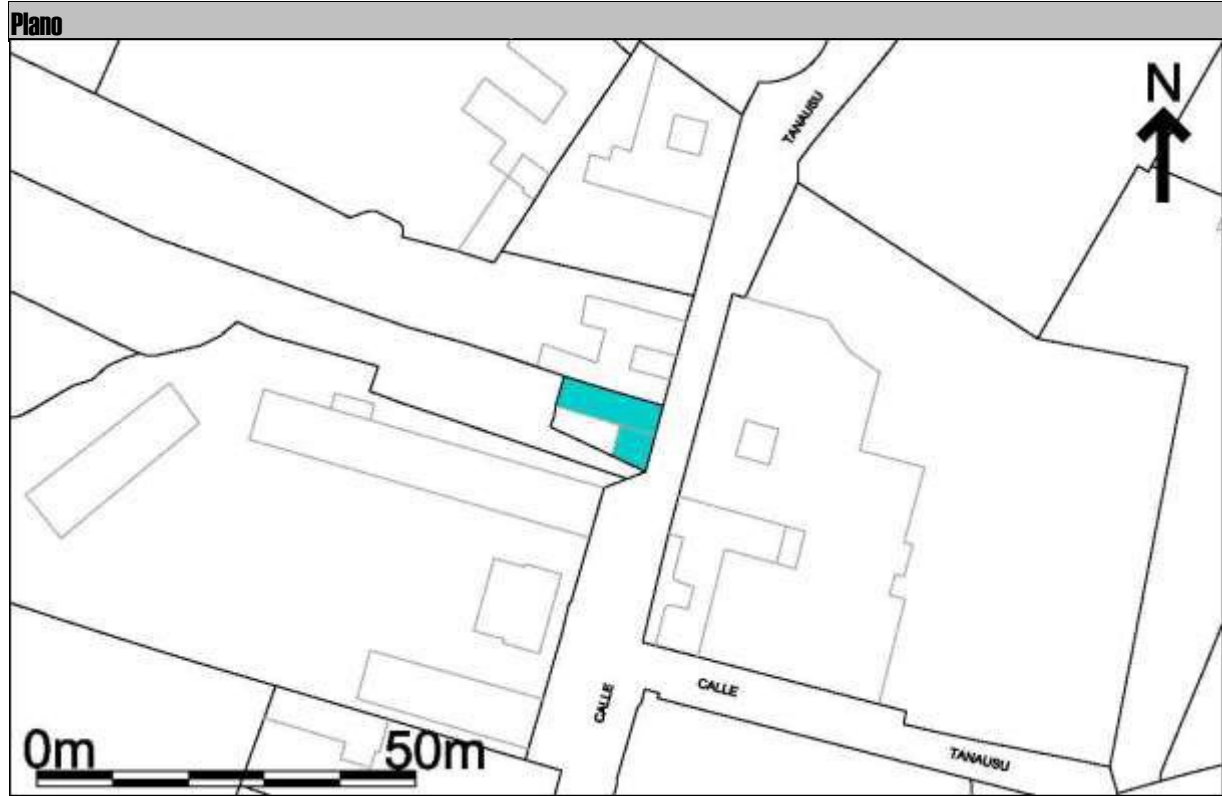
Justificación

Ejemplo de arquitectura doméstica tradicional, característica del entorno rural de Lanzarote que destaca por su estructura, volumetría y carpintería.

Bibliografía

Observaciones

PLAN GENERAL DE ORDENACIÓN DE TEGUISE
Catálogo Arquitectónico



PLAN GENERAL DE ORDENACIÓN DE TEGUISE
Catálogo Arquitectónico

Código 28

Denominación

Casa c/Tanausú nº 11

Tipo

Arquitectura doméstica rural

Época

Siglo XIX



Localización

Localidad Guatiza

Dirección c/Tanausú, 11

Ref. catastral 8369019FT4186N0001BJ

Propiedad Privada

Coordenadas 648048

3216956

Situación Administrativa

Clasificación del suelo Suelo Urbano

Calificación del suelo Suelo Urbano Consolidado

Catalogación

Grado de Protección

Integral

Ambiental

Parcial

Tipos de Intervención

Conservación

Restauración

Consolidación

Rehabilitación

Remodelación

PLAN GENERAL DE ORDENACIÓN DE TEGUISE

Catálogo Arquitectónico

Descripción

Edificio de una planta con cubierta adintelada.
Frontis con tres vanos adintelados, una puerta y dos ventanas.
Lateral derecho con un ventanillo.
Lateral izquierdo sin vanos.
Trasera con tres puertas -una de ellas tapiada a la mitad con bloques-, una ventana y un ventanillo, una estructura de horno. Se añade en la trasera una era y un aljibe con brocal de madera.

Funcionalidad

Uso originario Vivienda

Uso actual Sin uso

Grado de Conservación

Bueno

Regular

Malo

Observ/Interv. Techumbres parcialmente desplomadas.

Justificación

Ejemplo de arquitectura doméstica tradicional, característica del entorno rural de Lanzarote que destaca por su estructura, volumetría y carpintería.

Bibliografía

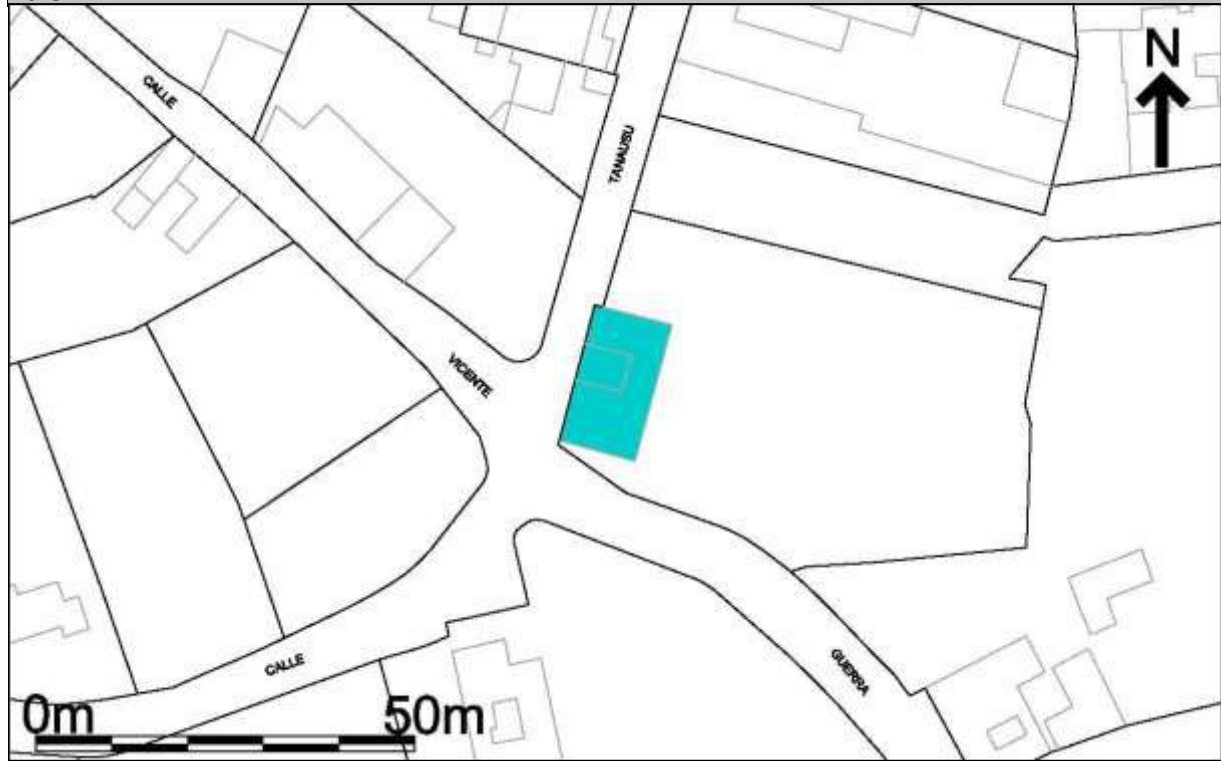
Observaciones

Queda cautelarmente protegida la parcela catastral donde se encuentra la vivienda.

PLAN GENERAL DE ORDENACIÓN DE TEGUISE

Catálogo Arquitectónico

Plano



PLAN GENERAL DE ORDENACIÓN DE TEGUISE
Catálogo Arquitectónico

Código 29

Denominación

Molina

Tipo

Etnografía - Industrial

Época

Siglo XIX



Localización

Localidad Guatiza

Dirección c/Barbusano, 2

Ref. catastral 8367803FT4186N0001JJ

Propiedad Privada

Coordenadas 648110

3216823

Situación Administrativa

Clasificación del suelo Suelo Urbano

Calificación del suelo Suelo Urbano Consolidado

Catalogación

Grado de Protección

Integral

Ambiental

Parcial

Tipos de Intervención

Conservación

Restauración

Consolidación

Rehabilitación

Remodelación

PLAN GENERAL DE ORDENACIÓN DE TEGUISE

Catálogo Arquitectónico

Descripción

Edificio de una planta en un solar de tendencia triangular y cubierta adintelada. Frontis con dos puertas adinteladas, enmarcadas con sillares y dintel de madera. Lateral izquierdo con sillares de cantería. Una gárgola de madera y dos a modo de orificio en el muro. Trasera con una gárgola de piedra viva. En la cubierta se conserva la estructura de madera que soportaba a las aspas.

Funcionalidad

Uso originario Industrial

Uso actual Sin uso

Grado de Conservación

Bueno

Regular

Malo

Observ/Interv. La estructura de las aspas se encuentra en mal estado

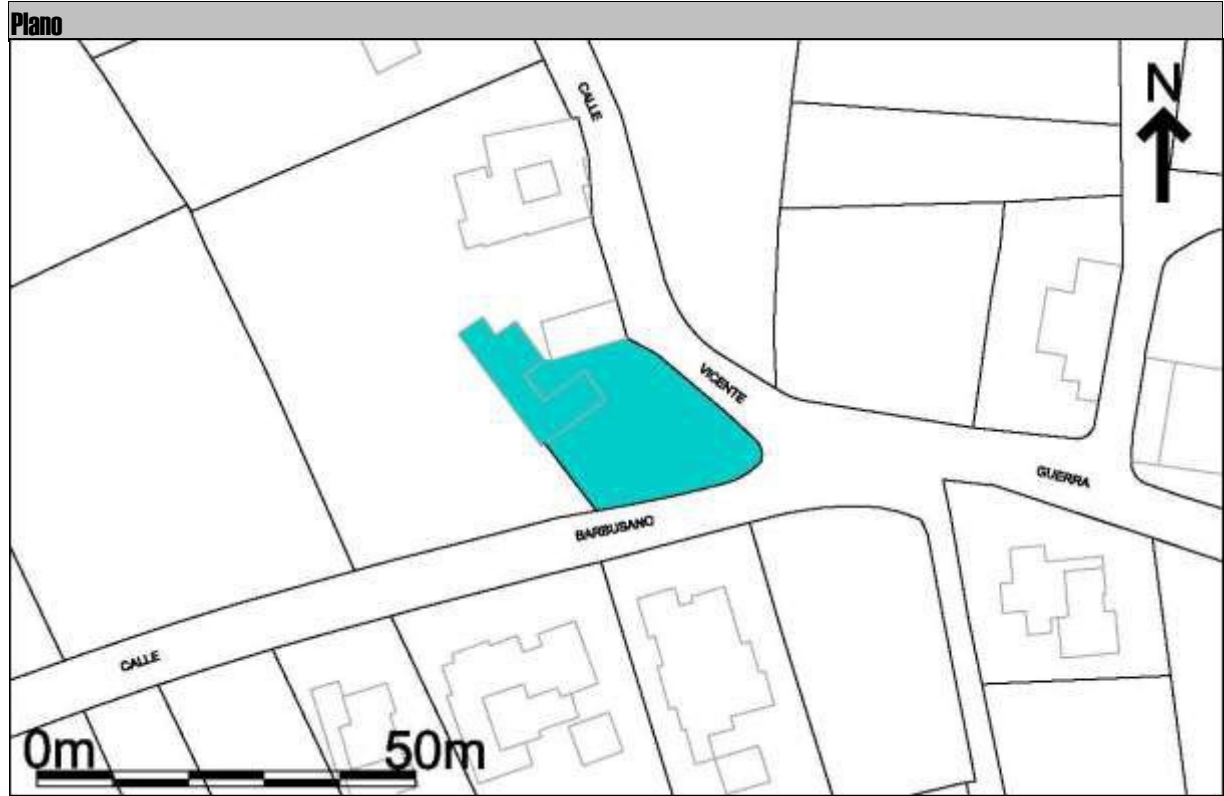
Justificación

Alto valor etnográfico por tratarse de la tipología arquitectónica más característica en la producción de cereales.

Bibliografía

Observaciones

PLAN GENERAL DE ORDENACIÓN DE TEGUISE
Catálogo Arquitectónico



PLAN GENERAL DE ORDENACIÓN DE TEGUISE
Catálogo Arquitectónico

Código 30

Denominación

Salinas del Agujero

Tipo

Etnografía - Industrial

Época

Siglo XX: 1940



Localización

Localidad Guatiza

Dirección El Agujero. Los Cocoteros

Ref. catastral 35024A002009270000LW

Propiedad Privada

Coordenadas 649611

3215714

Situación Administrativa

Clasificación del suelo Suelo Rústico

Calificación del suelo Suelo Rústico de Protección Cultural y Suelo Rústico de Protección Territorial

Catalogación

Grado de Protección

Integral

Ambiental

Parcial

Tipos de Intervención

Conservación

Restauración

Consolidación

Rehabilitación

Remodelación

PLAN GENERAL DE ORDENACIÓN DE TEGUISE

Catálogo Arquitectónico

Descripción

Salinas tipo forro de piedra. Trazado de gran regularidad, construida en 1940 en varias fases. Numerosos cocederos y pocetas en terrazas que le dan un alto valor paisajístico. Presenta dos tipos de canales: unos de piedra y cal y otros de barro. Tiene cuatro pozos para la captación de agua.

Funcionalidad

Uso originario Salinas

Uso actual Salinas-parcialmente

Grado de Conservación

Bueno

Regular

Malo

Observ/Interv. Molinos deteriorados.

Justificación

- Gran valor etnográfico por ser una de las dos únicas salinas activas en Lanzarote, pues una parte sigue en activo, aunque no así sus molinos.
- De gran interés cultural, arquitectónico y turístico.

Bibliografía

-Marín, C, Luengo, A.: El jardín de la sal, 1994,

Observaciones

- Estarán sujetas, en cualquier caso, a lo establecido en la Disposición Transitoria Cuarta de la Ley 22/1988, de Costas.
- Incoado BIC mediante resolución 3061/02 de 29 de octubre (BOC 67, 07/04/03).
- Notificada la caducidad del expediente BIC mediant

PLAN GENERAL DE ORDENACIÓN DE TEGUISE

Catálogo Arquitectónico

Plano



PLAN GENERAL DE ORDENACIÓN DE TEGUISE
Catálogo Arquitectónico

Código 31

Denominación

Salinas del Tío Joaquín o de Don Pancho

Tipo

Etnografía - Industrial

Época

Siglo XX: 1930



Localización

Localidad Guatiza

Dirección Playa del Tío Joaquín. Los Cocoteros

Ref. catastral 35024A002009290000LB

Propiedad Privada

Coordenadas 649374 3215403

Situación Administrativa

Clasificación del suelo Suelo Rústico

Calificación del suelo Suelo Rústico de Protección Cultural y Suelo Rústico de Protección Territorial

Catalogación

Grado de Protección

Integral

Ambiental

Parcial

Tipos de Intervención

Conservación

Restauración

Consolidación

Rehabilitación

Remodelación

PLAN GENERAL DE ORDENACIÓN DE TEGUISE

Catálogo Arquitectónico

Descripción

Salinas tipo forro de piedra. Construida en 1930. Trazado irregular adaptándose al terreno aprovechando el desnivel, por lo que los cocederos y pocetas se presentan a distintos niveles. Se observa bastión de defensa del mar. Tiene cuatro pozos para la captación de agua.

Funcionalidad

Uso originario Salinas

Uso actual Sin uso

Grado de Conservación

Bueno

Regular

Malo

Observ/Interv. Parcialmente destruido su trazado y los molinos.
Zonas con escombros.

Justificación

Presenta un elevado valor etnográfico y un trazado de gran interés cultural, arquitectónico y turístico.

Bibliografía

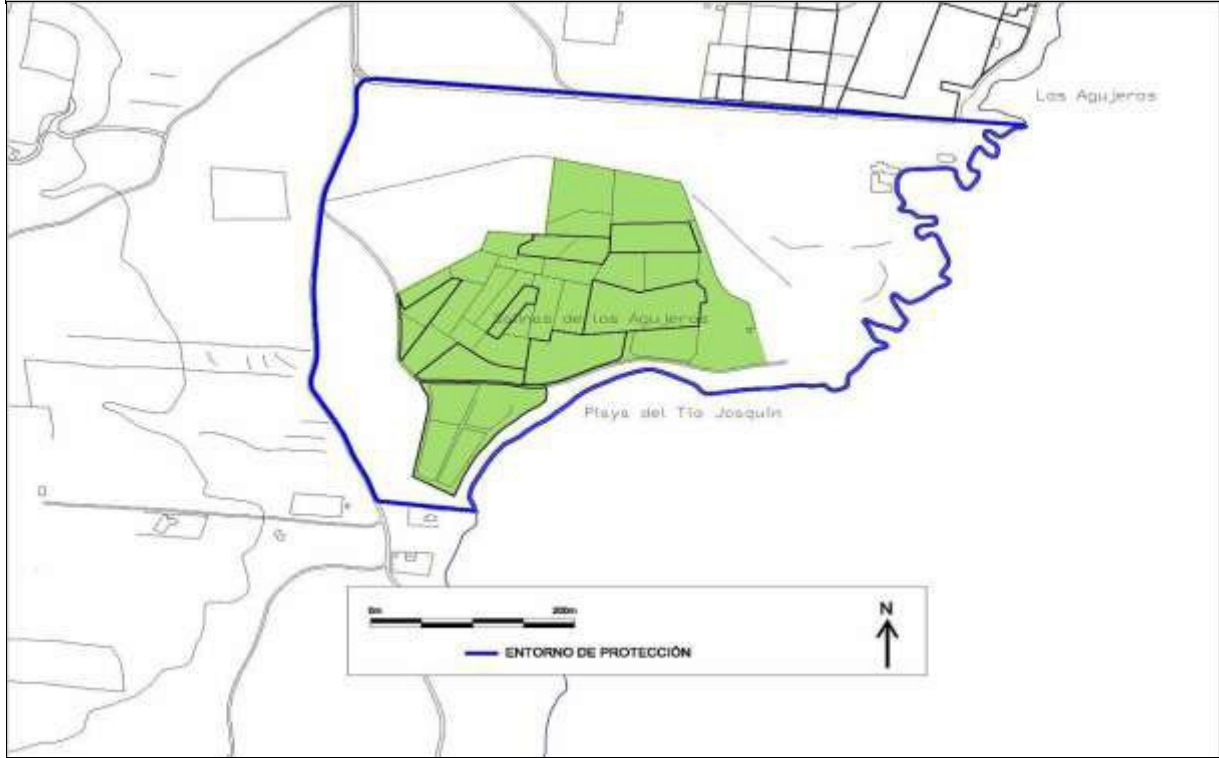
-Marín, C, Luengo, A.: El jardín de la sal, 1994,

Observaciones

- Estarán sujetas, en cualquier caso, a lo establecido en la Disposición Transitoria Cuarta de la Ley 22/1988, de Costas.
- Incoado BIC mediante resolución 3060/02 (BOC 67, 07/04/03).
- Notificada la caducidad del expediente BIC mediante resolución de 8

PLAN GENERAL DE ORDENACIÓN DE TEGUISE
Catálogo Arquitectónico

Plano



PLAN GENERAL DE ORDENACIÓN DE TEGUISE
Catálogo Arquitectónico

Código 32

Denominación

Mareta de las Mesetas

Tipo

Etnografía - Hidráulico

Época

Siglo XIX



Localización

Localidad Guatiza

Dirección Las Mesetas-Guatiza

Ref. catastral 35024A001004570000LK

Propiedad Privada

Coordenadas 646279

3212881

Situación Administrativa

Clasificación del suelo Suelo Rústico

Calificación del suelo Suelo Rústico de Protección Agraria-1 Vegas

Catalogación

Grado de Protección

Integral

Ambiental

Parcial

Tipos de Intervención

Conservación

Restauración

Consolidación

Rehabilitación

Remodelación

PLAN GENERAL DE ORDENACIÓN DE TEGUISE

Catálogo Arquitectónico

Descripción

Presenta estructura con planta de tendencia rectangular, rodeada por un muro porticado de albañilería con remate biselado y puerta adintelada. En su interior conserva la rampa de acceso y dos entradas de agua. En el muro exterior trasero y en el lateral suroeste observamos numerosas inscripciones lineales, muchas de ellas en forma de cruz.

Funcionalidad

Uso originario Depósito de agua

Uso actual Sin uso

Grado de Conservación

Bueno

Regular

Malo

Observ/Interv. Se ha perdido una parte del muro perimetral.

Justificación

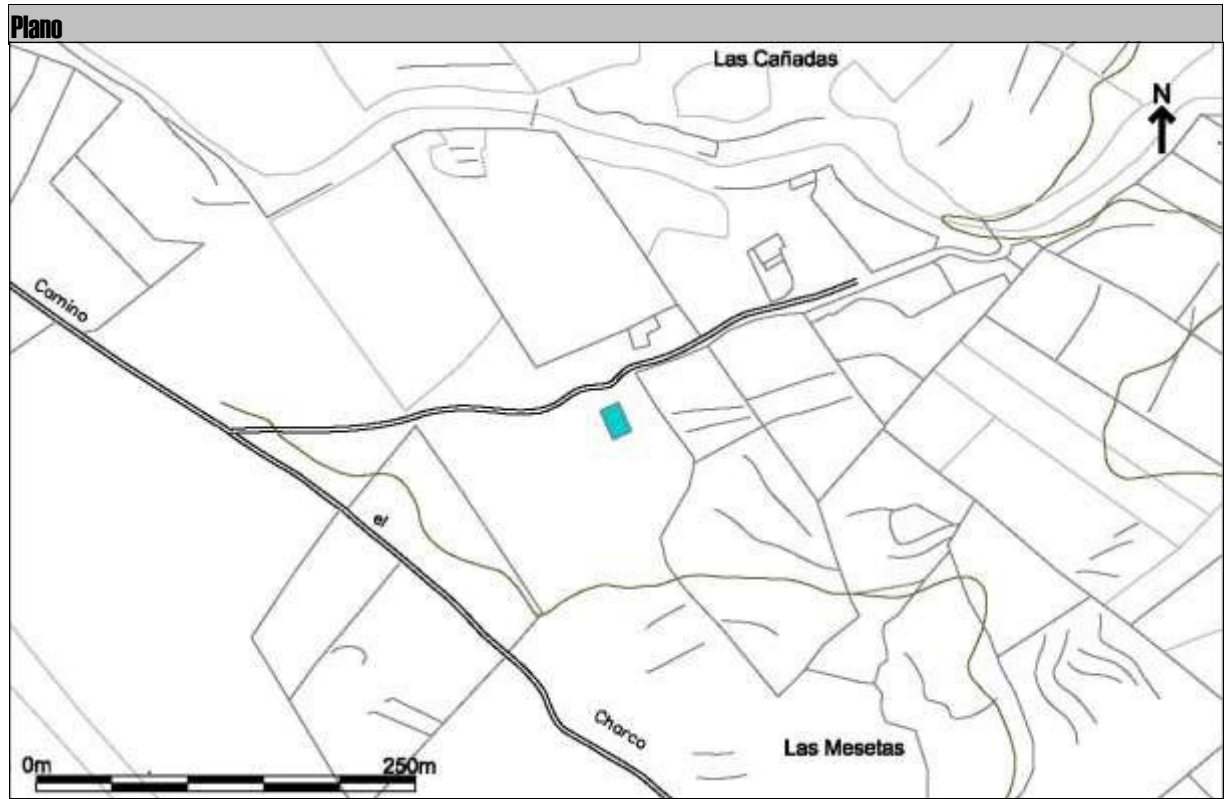
Alto valor etnográfico por tratarse de una obra de ingeniería que representa la infraestructura básica para la captación y almacenaje de agua, y por lo tanto para la supervivencia de la población. Es una de los pocos ejemplos que se conservan en la isla.

Bibliografía

Observaciones

Son interesantes las inscripciones en forma de cruz.

PLAN GENERAL DE ORDENACIÓN DE TEGUISE
Catálogo Arquitectónico



PLAN GENERAL DE ORDENACIÓN DE TEGUISE
Catálogo Arquitectónico

Código 33

Denominación

Iglesia de N. S. de Fátima

Tipo

Arquitectura religiosa

Época

Siglo XX



Localización

Localidad Muñique

Dirección c/El Campesino, 75

Ref. catastral 3067003FT3136N0001DI

Propiedad Eclesiástica

Coordenadas 632868

3216861

Situación Administrativa

Clasificación del suelo Suelo Urbano

Calificación del suelo Suelo Urbano Consolidado

Catalogación

Grado de Protección

Integral

Ambiental

Parcial

Tipos de Intervención

Conservación

Restauración

Consolidación

Rehabilitación

Remodelación

PLAN GENERAL DE ORDENACIÓN DE TEGUISE
Catálogo Arquitectónico

Descripción

Edificio de una nave con sacristía en el lateral derecho.
Cubierta a dos aguas.
Frontis con puerta en arco, cornisa y espadaña en el lateral izquierdo.
En los laterales presenta dos contrafuertes y dos ventanas en arco.

Funcionalidad

Uso originario Religioso

Uso actual Religioso

Grado de Conservación

Bueno

Regular

Malo

Observ/Interv.

Justificación

Es uno de los edificios pertenecientes al patrimonio eclesiástico de Lanzarote, que comparte estructura y tipología con las iglesias tradicionales.

Bibliografía

Observaciones

PLAN GENERAL DE ORDENACIÓN DE TEGUISE
Catálogo Arquitectónico



PLAN GENERAL DE ORDENACIÓN DE TEGUISE
Catálogo Arquitectónico

Código 34

Denominación

Casa c/El Campesino nº 61

Tipo

Arquitectura doméstica rural

Época

Siglo XIX



Localización

Localidad Muñique

Dirección c/El Campesino, 61

Ref. catastral 3065003FT3136N0001EI

Propiedad Privada

Coordenadas 632863 3216696

Situación Administrativa

Clasificación del suelo Suelo Urbano

Calificación del suelo Suelo Urbano Consolidado

Catalogación

Grado de Protección

Integral

Ambiental

Parcial

Tipos de Intervención

Conservación

Restauración

Consolidación

Rehabilitación

Remodelación

PLAN GENERAL DE ORDENACIÓN DE TEGUISE

Catálogo Arquitectónico

Descripción

Edificio de planta rectangular al que se añaden dos dependencias también de planta rectangular en el lateral derecho.

Cubierta adintelada.

Frontis con puerta de acceso principal con escalera; a ambos lados un muro de jardín. Una ventana de cojinete a cada lado de la puerta. En las dependencias laterales se abren dos puertas y una ventana.

Funcionalidad

Uso originario Vivienda

Uso actual Vivienda

Grado de Conservación

Bueno

Regular

Malo

Observ/Interv.

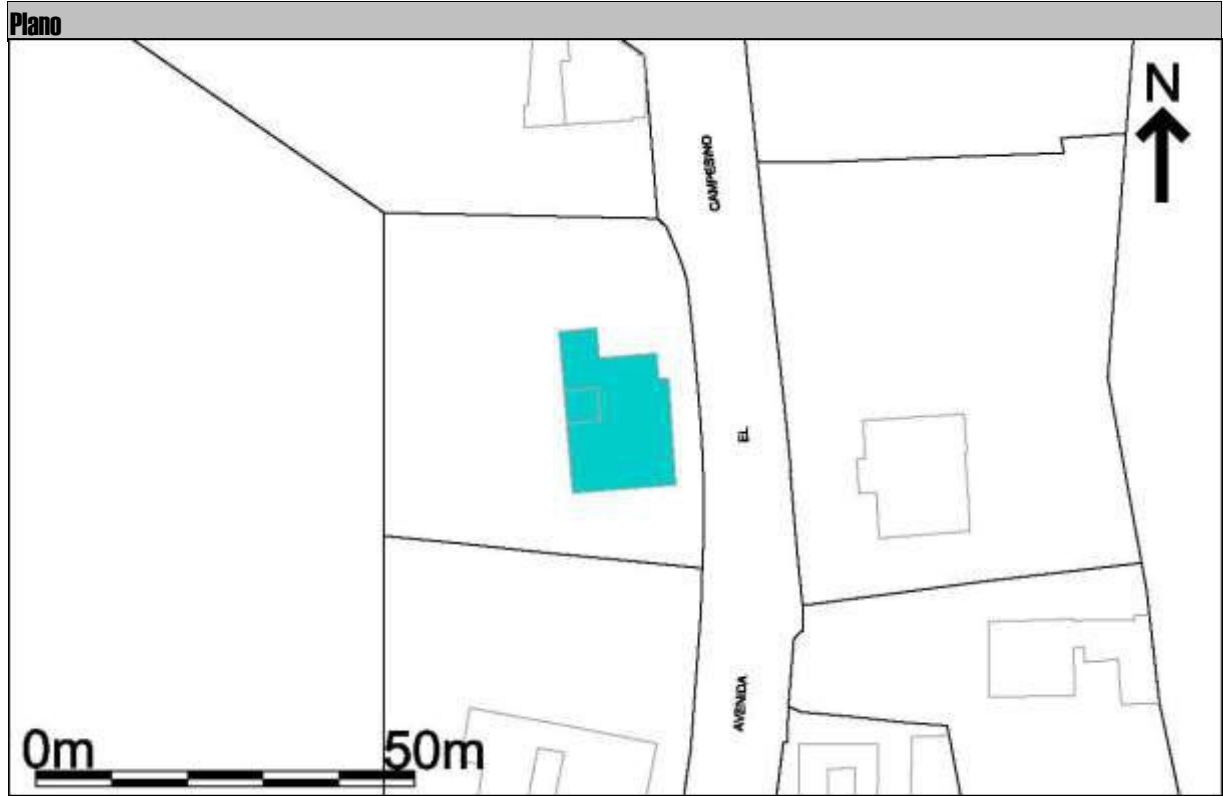
Justificación

Ejemplo de arquitectura doméstica tradicional, característica del entorno rural de Lanzarote que destaca por su estructura, volumetría y carpintería.

Bibliografía

Observaciones

PLAN GENERAL DE ORDENACIÓN DE TEGUISE
Catálogo Arquitectónico



PLAN GENERAL DE ORDENACIÓN DE TEGUISE
Catálogo Arquitectónico

Código 35

Denominación

Casa c/El Campesino nº 38

Tipo

Arquitectura doméstica rural

Época

Siglo XVIII



Localización

Localidad Muñique

Dirección c/El Campesino, 38

Ref. catastral 3167012FT3136N0001DI

Propiedad Privado

Coordenadas 632896 3216609

Situación Administrativa

Clasificación del suelo Suelo Urbano

Calificación del suelo Suelo Urbano Consolidado

Catalogación

Grado de Protección

Integral

Ambiental

Parcial

Tipos de Intervención

Conservación

Restauración

Consolidación

Rehabilitación

Remodelación

PLAN GENERAL DE ORDENACIÓN DE TEGUISE

Catálogo Arquitectónico

Descripción

Edificio de planta en "U" invertida que se cierra con muro y cancela.
Cubiertas adinteladas.
Frontis con patio central al que se abren cuatro puertas. Seis gárgolas, dos por cada paramento.
No presenta vanos ni estructuras por los laterales y trasera.
Aljibe con escalera y brocal en lateral izquierdo.

Funcionalidad

Uso originario Vivienda

Uso actual Sin uso

Grado de Conservación

Bueno

Regular

Malo

Observ/Interv.

Justificación

Ejemplo de arquitectura doméstica tradicional, característica del entorno rural de Lanzarote que destaca por su estructura, volumetría y vanos.

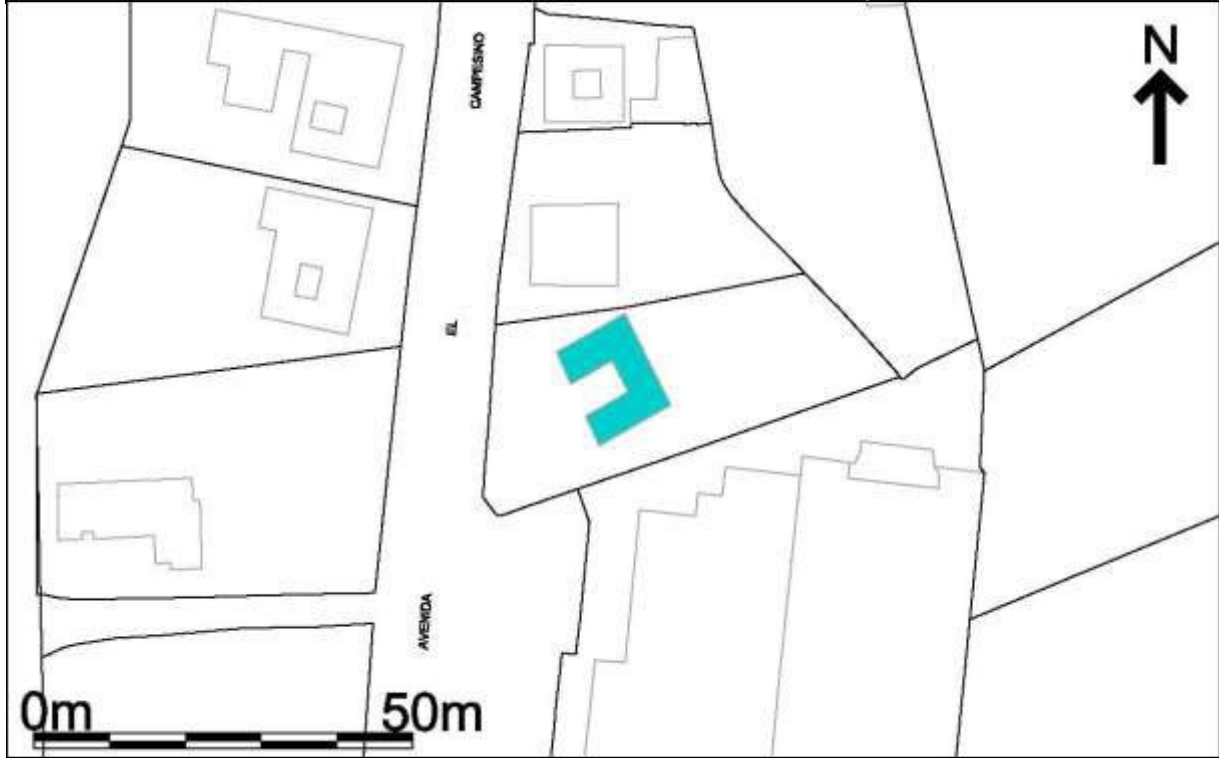
Bibliografía

Observaciones

PLAN GENERAL DE ORDENACIÓN DE TEGUISE

Catálogo Arquitectónico

Plano



PLAN GENERAL DE ORDENACIÓN DE TEGUISE
Catálogo Arquitectónico

Código 36

Denominación

Caleras de Chimida

Tipo

Etnografía - Industrial

Época

Siglo XVIII



Localización

Localidad Teguise

Dirección Montaña de Chimida

Ref. catastral -

Propiedad Privada

Coordenadas 639691

3216435

Situación Administrativa

Clasificación del suelo Suelo Rústico

Calificación del suelo Suelo Rústico de Protección Agraria-1 Vegas y Suelo Rústico de Protección Natural-4 Riscos de Famara

Catalogación

Grado de Protección

Integral

Ambiental

Parcial

Tipos de Intervención

Conservación

Restauración

Consolidación

Rehabilitación

Remodelación

PLAN GENERAL DE ORDENACIÓN DE TEGUISE

Catálogo Arquitectónico

Descripción

Hornos de planta circular en piedra viva. Presentan muros, sin encalar, contrafuertes y algunas con escalera de acceso. Dos de ellas se componen de dos hornos. Disponen de una construcción exterior de forma troncocónica y su interior revestido de barro se estructura en dos módulos, el inferior u hornilla donde se sitúan las puertas y uno superior a modo de cuba de carga.

Funcionalidad

Uso originario Industrial - hornos de cal

Uso actual Sin uso

Grado de Conservación

Bueno

Regular

Malo

Observ/Interv. Cuatro fueron restauradas por el Ayuntamiento, con la idea de realizar un espacio visitable.

Justificación

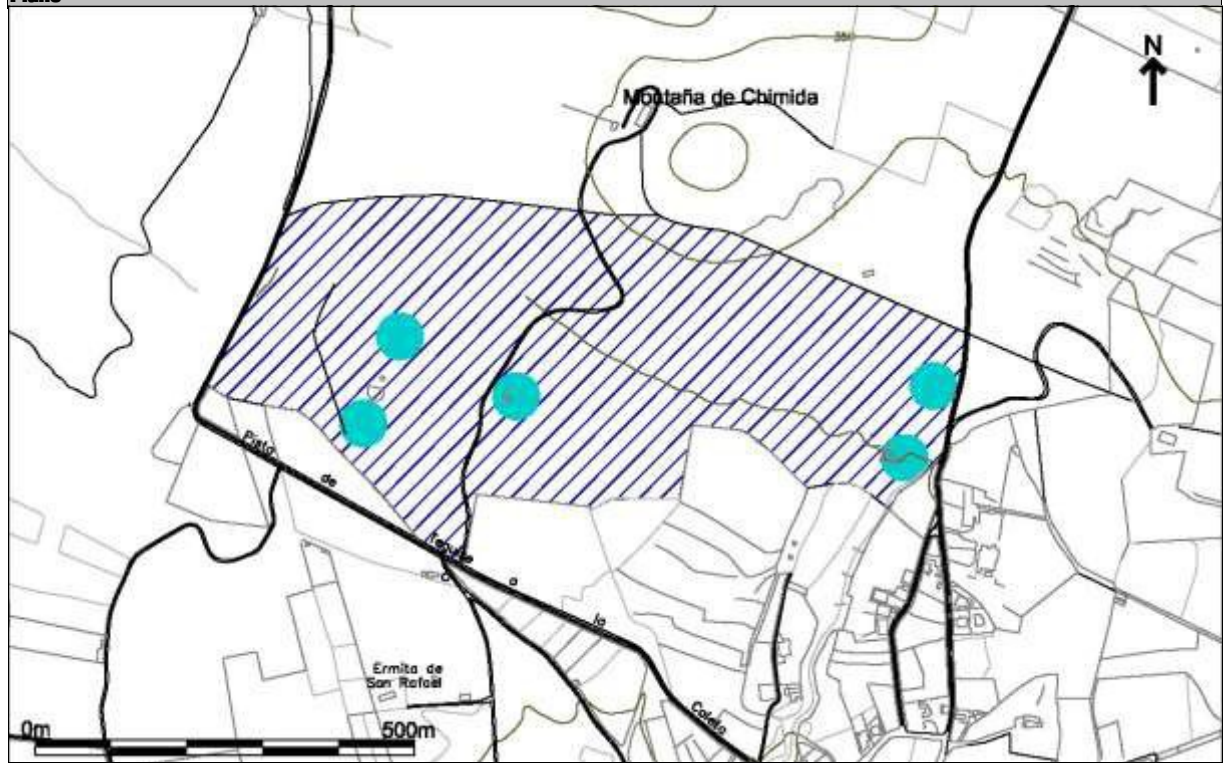
Alto valor etnográfico por tratarse de estructuras indispensables para el desarrollo de la construcción de obras arquitectónicas como de ingeniería. Es el conjunto de caleras más importante de la isla.

Bibliografía

Observaciones

PLAN GENERAL DE ORDENACIÓN DE TEGUISE
Catálogo Arquitectónico

Plano



PLAN GENERAL DE ORDENACIÓN DE TEGUISE
Catálogo Arquitectónico

Código 37

Denominación

Ermita de San Rafael

Tipo

Arquitectura religiosa

Época

Siglo XVII



Localización

Localidad Teguise

Dirección Lomo de San Rafael

Ref. catastral 35024A018000160000LB

Propiedad Eclesiástica

Coordenadas 639480

3215973

Situación Administrativa

Clasificación del suelo Suelo Rústico

Calificación del suelo Suelo Rústico de Protección Agraria-1 Vegas

Catalogación Declarada Bien de Interés Cultural. Decreto 45/2003 de 30 de abril (BOC 97 22/05/03)

Grado de Protección

Integral

Ambiental

Parcial

Tipos de Intervención

Conservación

Restauración

Consolidación

Rehabilitación

Remodelación

PLAN GENERAL DE ORDENACIÓN DE TEGUISE

Catálogo Arquitectónico

Descripción

Edificio de una nave con cubierta inclinada a dos aguas con teja árabe.
Presenta frontis con una puerta con arcos de cantería y un óculo. Barbacana y un banco que corre por todo el frontis y barbacana.
Un contrafuerte en cada lateral y espadaña en la trasera del lateral derecho con un hueco.
Interior con un retablo y pavimento original.

Funcionalidad

Uso originario Religioso

Uso actual Religioso

Grado de Conservación

Bueno

Regular

Malo

Observ/Interv. A finales del siglo XX el Cabildo de Lanzarote realizó una restauración en la cubierta.

Justificación

Es uno de los edificios singulares del patrimonio eclesiástico de Lanzarote.

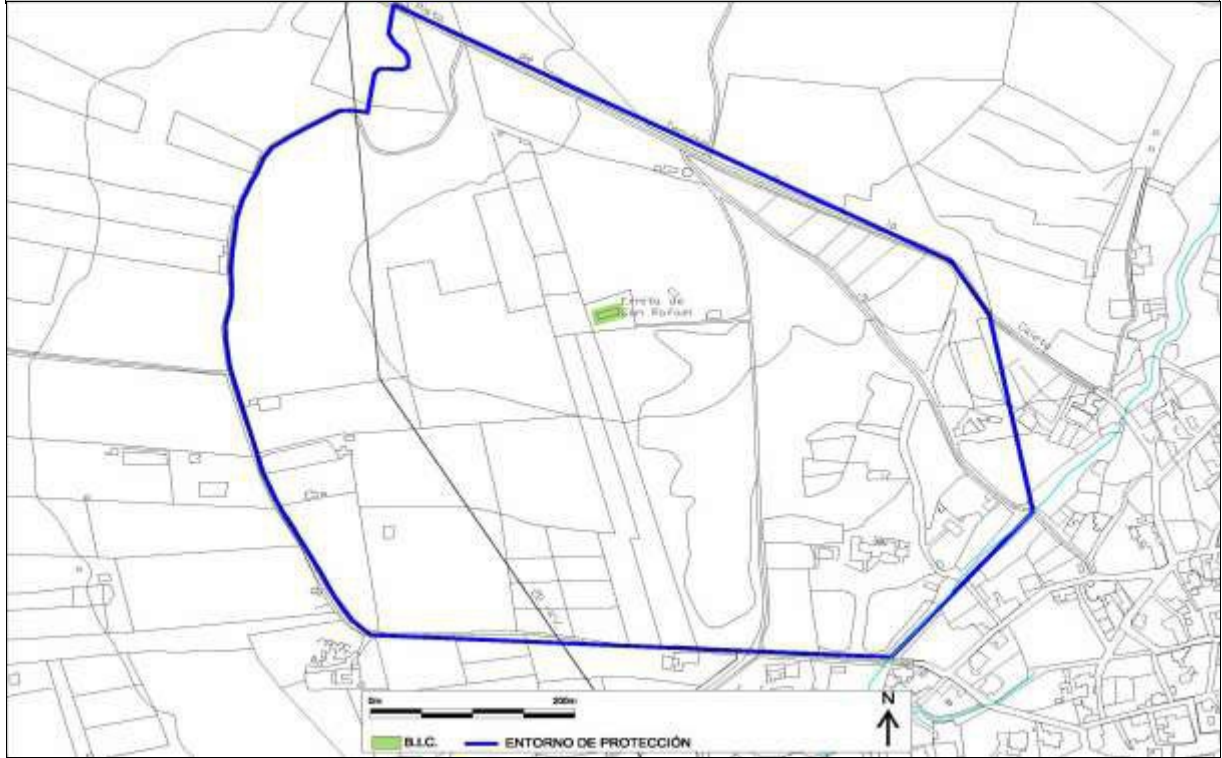
Bibliografía

-Manrique, C, y Ramírez de Lucas, J.: Lanzarote, a

Observaciones

PLAN GENERAL DE ORDENACIÓN DE TEGUISE
Catálogo Arquitectónico

Plano



PLAN GENERAL DE ORDENACIÓN DE TEGUISE
Catálogo Arquitectónico

Código 38

Denominación
 Conjunto Histórico de Teguisse

Tipo
 Arquitectura de núcleo urbano

Época
 Siglo XV-XX



Localización			
Localidad	Teguisse	Dirección	Villa de Teguisse
Ref. catastral	-	Propiedad	
Coordenadas	640149	3215433	

Situación Administrativa																					
Clasificación del suelo	Suelo Urbano																				
Calificación del suelo	Suelo Urbano Consolidado																				
Catalogación	Bien de Interés Cultural, conjunto histórico de la Villa de Teguisse (R.D. 3035/80, BOE 28/01/81).																				
<table border="1"> <thead> <tr> <th colspan="2">Grado de Protección</th> </tr> </thead> <tbody> <tr> <td>Integral</td> <td><input checked="" type="checkbox"/></td> </tr> <tr> <td>Ambiental</td> <td><input type="checkbox"/></td> </tr> <tr> <td>Parcial</td> <td><input type="checkbox"/></td> </tr> </tbody> </table>	Grado de Protección		Integral	<input checked="" type="checkbox"/>	Ambiental	<input type="checkbox"/>	Parcial	<input type="checkbox"/>	<table border="1"> <thead> <tr> <th colspan="2">Tipos de Intervención</th> </tr> </thead> <tbody> <tr> <td>Conservación</td> <td><input checked="" type="checkbox"/></td> </tr> <tr> <td>Restauración</td> <td><input checked="" type="checkbox"/></td> </tr> <tr> <td>Consolidación</td> <td><input checked="" type="checkbox"/></td> </tr> <tr> <td>Rehabilitación</td> <td><input type="checkbox"/></td> </tr> <tr> <td>Remodelación</td> <td><input type="checkbox"/></td> </tr> </tbody> </table>	Tipos de Intervención		Conservación	<input checked="" type="checkbox"/>	Restauración	<input checked="" type="checkbox"/>	Consolidación	<input checked="" type="checkbox"/>	Rehabilitación	<input type="checkbox"/>	Remodelación	<input type="checkbox"/>
Grado de Protección																					
Integral	<input checked="" type="checkbox"/>																				
Ambiental	<input type="checkbox"/>																				
Parcial	<input type="checkbox"/>																				
Tipos de Intervención																					
Conservación	<input checked="" type="checkbox"/>																				
Restauración	<input checked="" type="checkbox"/>																				
Consolidación	<input checked="" type="checkbox"/>																				
Rehabilitación	<input type="checkbox"/>																				
Remodelación	<input type="checkbox"/>																				

PLAN GENERAL DE ORDENACIÓN DE TEGUISE

Catálogo Arquitectónico

Descripción

Conjunto urbano más antiguo e importante de Lanzarote, que reúne, dentro de su traza urbana, inmuebles de interés histórico - artístico desde la conquista de la isla. Al núcleo aborigen se añade la continuidad histórica a partir del centro neurálgico que señala la Iglesia de Ntra. Sra. De Guadalupe, ya erigida desde la primera mitad del siglo XV, y su principal espacio libre, la Plaza de La Constitución. El casco histórico de Tegui se, la capital de Lanzarote y espacio más poblado durante gran parte del Antiguo Régimen, es una de las permanencias más valoradas de la isla. El perímetro se presenta en consonancia con la imagen ofrecida a través de la historia (Leonardo Torriani y Pedro Agustín del Castillo). A lo largo del siglo XVIII se realiza un pequeño avance de su perímetro y se consolida su trazado urbano y estilo arquitectónico. A lo largo del XIX y gran parte del XX se perpetúa.

Funcionalidad

Uso originario

Uso actual

Grado de Conservación

Bueno

Regular

Malo

Observ/Interv.

Justificación

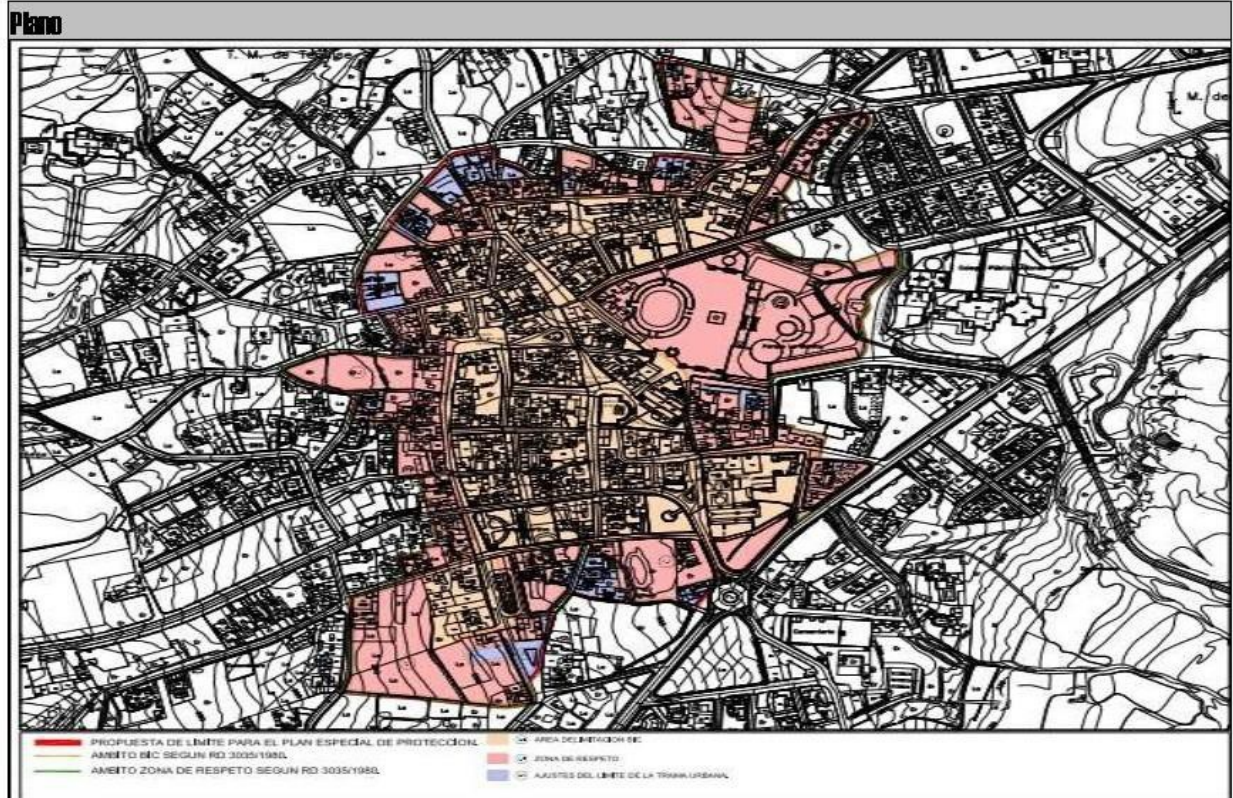
Representa al conjunto urbano más antiguo e importante de Lanzarote.

Bibliografía

Observaciones

Conjunto histórico artístico declarado mediante Real Decreto 3035/1980 de 21 de noviembre, publicado en el BOE de 28 de enero de 1981, en el que se determina su ámbito y la existencia de un área de respeto que debe mantenerse. Incoado expediente de re-delimitación mediante resolución 8/2006, de 2 de enero de 2006 (BOC nº 20, de 30/01/06). Declarada la caducidad y archivo de dicho expediente por la Orden nº 245 de 15/04/2011 de la Consejería de Educación, Universidades, Cultura y Deportes, por lo que sigue vigente la declaración de 1980. Según la vigente declaración (RD 3035/1980), el conjunto histórico-artístico de la villa de Tegui se está formado por los edificios y espacios urbanos comprendidos en el interior del límite definido por una línea ideal que transcurre por el eje de las calles que se mencionan en el Real Decreto 3035/1981 de 21 de noviembre, y su zona de respeto, la cual está constituida por todas aquellas propiedades o edificios que dan fachada a las calles anteriormente citadas como delimitación de la zona histórico artística y por el espacio urbano o sector denominado "La marea" en su totalidad.

PLAN GENERAL DE ORDENACIÓN DE EGIUSE
Catálogo Arquitectónico



PLAN GENERAL DE ORDENACIÓN DE TEGUISE
Catálogo Arquitectónico

Código 39

Denominación

Molino

Tipo

Etnografía - Industrial

Época

Siglo XIX



Localización

Localidad Teguise

Dirección c/Gadifer de La Salle, 10

Ref. catastral 0656007FT4105N0001FF

Propiedad

Coordenadas 640443

3215725

Situación Administrativa

Clasificación del suelo Suelo Urbano

Calificación del suelo Suelo Urbano Consolidado

Catalogación Grado 2 según el Catálogo de Protección del Patrimonio Arquitectónico y Monumental de Teguiise

Grado de Protección

Integral

Ambiental

Parcial

Tipos de Intervención

Conservación

Restauración

Consolidación

Rehabilitación

Remodelación

PLAN GENERAL DE ORDENACIÓN DE TEGUISE

Catálogo Arquitectónico

Descripción

Edificio de planta circular sobre basamento. Presenta dos pisos y dos vanos adintelados con marcos de cantería y dintel de madera.
Puerta en el piso interior y balcón de balaustre sin cubrir en el superior.
Tres amarraderos en el basamento.

Funcionalidad

Uso originario Industrial

Uso actual Sin uso

Grado de Conservación

Bueno

Regular

Malo

Observ/Interv. Carece de cubierta y aspas.
Faltan algunas piedras del basamento.

Justificación

Gran valor etnográfico por tratarse de la tipología arquitectónica más característica de la producción de cereales.

Bibliografía

HERNÁNDEZ DELGADO, F. y RODRÍGUEZ ARMAS, M^a D.: Mo

Observaciones

PLAN GENERAL DE ORDENACIÓN DE TEGUISE
Catálogo Arquitectónico

Código 40

Denominación

Casa Hogar

Tipo

Arquitectura doméstica urbana

Época

Siglo XVIII



Localización

Localidad Teguise

Dirección c/Norte, 1

Ref. catastral 0256408FT4105N0001WF

Propiedad Eclesiástica

Coordenadas 640062 3215659

Situación Administrativa

Clasificación del suelo Suelo Urbano

Calificación del suelo Suelo Urbano Consolidado

Catalogación Dentro del entorno del BIC, conjunto histórico de la Villa de Teguiise (BOC 20, 30 de enero de 2006). Catálogo de Protección. PIL G-1.

Grado de Protección

Integral

Ambiental

Parcial

Tipos de Intervención

Conservación

Restauración

Consolidación

Rehabilitación

Remodelación

PLAN GENERAL DE ORDENACIÓN DE TEGUISE
Catálogo Arquitectónico

Descripción

Edificio de una planta con cubierta adintelada.
Frontis con dos puertas, tres ventanas de guillotina y un ventanuco. Presenta una numeración -1- en cerámica.

Funcionalidad

Uso originario Vivienda

Uso actual Vivienda

Grado de Conservación

Bueno

Regular

Malo

Observ/Interv.

Justificación

Ejemplo característico de arquitectura doméstica urbana del siglo XVIII, que destaca por su estructura, volumetría y carpintería.

Bibliografía

Observaciones

Fue la vivienda de José Ramírez Vega, importante mecenas de Lanzarote, de principios del siglo XX, especialmente en el arte sacro.

PLAN GENERAL DE ORDENACIÓN DE TEGUISE
Catálogo Arquitectónico

Plano



PLAN GENERAL DE ORDENACIÓN DE TEGUISE
Catálogo Arquitectónico

Código 41

Denominación

Casa Plaza Vera Cruz

Tipo

Arquitectura doméstica urbana

Época

Siglo XVIII



Localización

Localidad Teguise

Dirección c/ Norte, 15

Ref. catastral 0356405FT4105N0001DF

Propiedad Privada

Coordenadas 640136

3215659

Situación Administrativa

Clasificación del suelo Suelo Urbano

Calificación del suelo Suelo Urbano Consolidado

Catalogación Dentro del entorno del BIC, conjunto histórico de la Villa de Teguiise (BOC 20, 30 de enero de 2006).

Grado de Protección

Integral

Ambiental

Parcial

Tipos de Intervención

Conservación

Restauración

Consolidación

Rehabilitación

Remodelación

PLAN GENERAL DE ORDENACIÓN DE TEGUISE
Catálogo Arquitectónico

Descripción

Edificio de una planta.
Frontis con cuatro vanos, tres puertas y una ventana de cojinete, una gárgola de madera. Presenta tres orificios de desagües.

Funcionalidad

Uso originario Vivienda

Uso actual Vivienda

Grado de Conservación

Bueno

Regular

Malo

Observ/Interv.

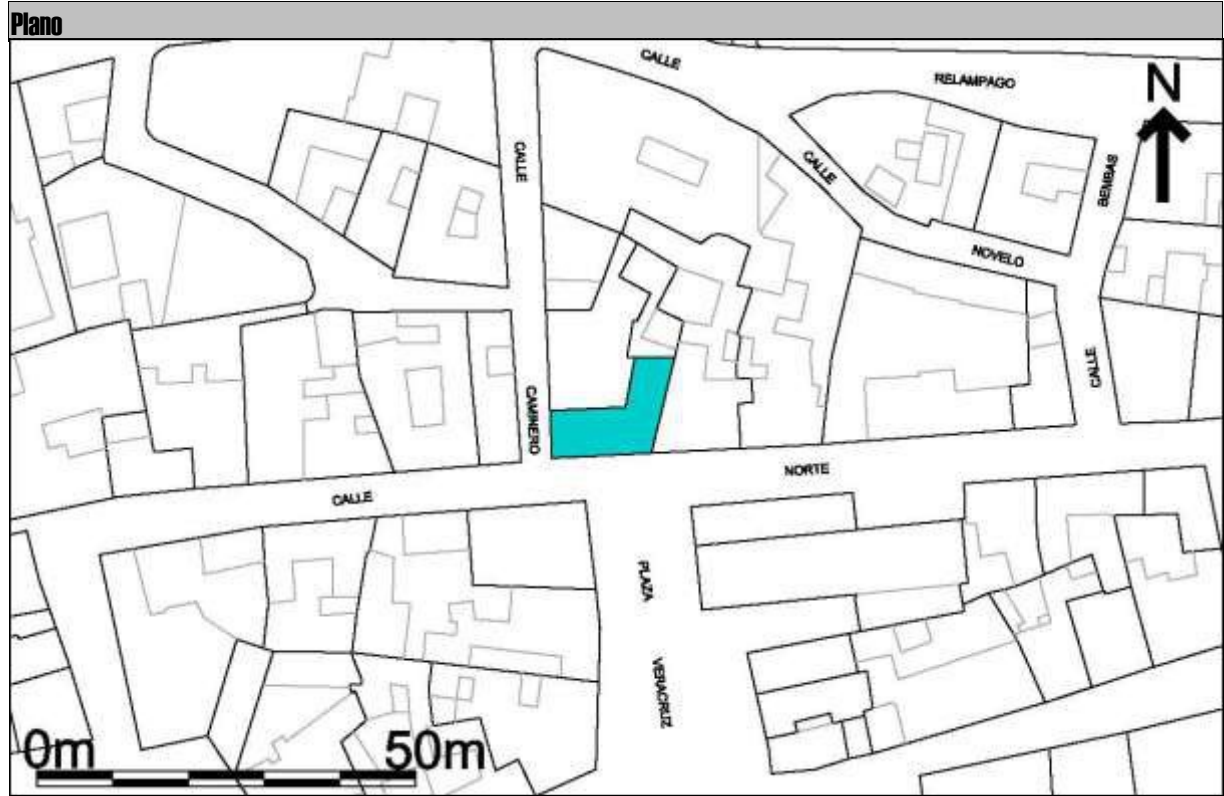
Justificación

Ejemplo característico de arquitectura doméstica urbana del siglo XVIII, que destaca por su estructura, volumetría y carpintería.

Bibliografía

Observaciones

PLAN GENERAL DE ORDENACIÓN DE TEGUISE
Catálogo Arquitectónico



PLAN GENERAL DE ORDENACIÓN DE TEGUISE
Catálogo Arquitectónico

Código 42

Denominación

Casa c/Los Árboles

Tipo

Arquitectura doméstica urbana

Época

Siglo XVIII



Localización

Localidad Teguise

Dirección c/Los Árboles, 3

Ref. catastral 0255304FT4105N0001EF

Propiedad Privada

Coordenadas 640059

3215627

Situación Administrativa

Clasificación del suelo Suelo Urbano

Calificación del suelo Suelo Urbano Consolidado

Catalogación Dentro del entorno del BIC, conjunto histórico de la Villa de Teguiise (BOC 20, 30 de enero de 2006).

Grado de Protección

Integral

Ambiental

Parcial

Tipos de Intervención

Conservación

Restauración

Consolidación

Rehabilitación

Remodelación

PLAN GENERAL DE ORDENACIÓN DE TEGUISE

Catálogo Arquitectónico

Descripción

Edificio de una planta con cubiertas adinteladas en el área de acceso al patio y a dos aguas en una de las dependencias de un lateral del frontis.

Frontis con una puerta y dos ventanas adinteladas. Dos gárgolas, una de madera y otra de albañilería.

Funcionalidad

Uso originario Vivienda

Uso actual Vivienda

Grado de Conservación

Bueno

Regular

Malo

Observ/Interv. Recientemente se han puesto carpinterías nuevas de color marrón y se ha sustituido la puerta derecha por una ventana.

Justificación

Destaca como inmueble original en su entorno. Se valora la sencillez, destacando su dosificación de vanos y volumetría.

Bibliografía

Observaciones

PLAN GENERAL DE ORDENACIÓN DE TEGUISE
Catálogo Arquitectónico



PLAN GENERAL DE ORDENACIÓN DE TEGUISE
Catálogo Arquitectónico

Código 43

Denominación

Casa Aurora Bethencourt Ramírez

Tipo

Arquitectura doméstica urbana

Época

Siglo XVIII



Localización

Localidad Teguire

Dirección c/Los Árboles, 2

Ref. catastral 0355001FT4105N0001WF

Propiedad Privada

Coordenadas 640080 3215631

Situación Administrativa

Clasificación del suelo Suelo Urbano

Calificación del suelo Suelo Urbano Consolidado

Catalogación Dentro de la delimitación del BIC, conjunto histórico de la Villa de Teguire (R.D. 3035/80, BOE 28/01/81). Catálogo de Protección. PIL G-1.

Grado de Protección

Integral

Ambiental

Parcial

Tipos de Intervención

Conservación

Restauración

Consolidación

Rehabilitación

Remodelación

PLAN GENERAL DE ORDENACIÓN DE TEGUISE

Catálogo Arquitectónico

Descripción

Edificio de una planta con cubierta adintelada.

Frontis con dos puertas adinteladas y ventana de cojinete. En el lado derecho aparece placa figurativa con el nombre y número de la calle.

Esquinas con cadena de sillares de basalto.

Fachada lateral derecha con dos ventanas de cojinete.

Funcionalidad

Uso originario Vivienda

Uso actual Vivienda

Grado de Conservación

Bueno

Regular

Malo

Observ/Interv.

Justificación

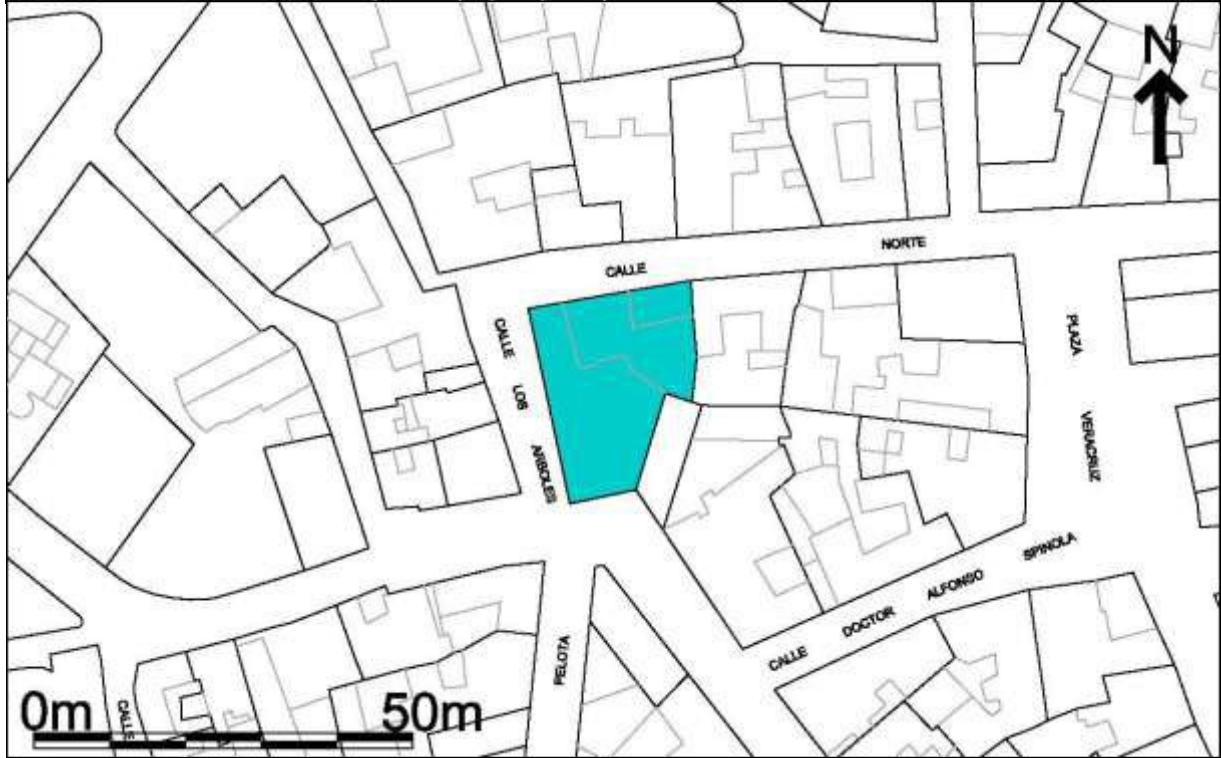
Presenta una original muestra de puertas y tipología de ventanas -guillotina- escasas en la isla.

Bibliografía

Observaciones

PLAN GENERAL DE ORDENACIÓN DE TEGUISE
Catálogo Arquitectónico

Plano



PLAN GENERAL DE ORDENACIÓN DE TEGUISE
Catálogo Arquitectónico

Código 44

Denominación

Casa Ferrer

Tipo

Arquitectura doméstica urbana

Época

Siglo XVIII



Localización

Localidad Teguise

Dirección Plaza Vera Cruz, 6

Ref. catastral 0355003FT4105N0001BF

Propiedad Privada

Coordenadas 640125 3215630

Situación Administrativa

Clasificación del suelo Suelo Urbano

Calificación del suelo Suelo Urbano Consolidado

Catalogación Dentro de la delimitación del BIC, conjunto histórico de la Villa de Teguiise (R.D. 3035/80, BOE 28/01/81). Catálogo de Protección. PIL G-1.

Grado de Protección

Integral

Ambiental

Parcial

Tipos de Intervención

Conservación

Restauración

Consolidación

Rehabilitación

Remodelación

PLAN GENERAL DE ORDENACIÓN DE TEGUISE

Catálogo Arquitectónico

Descripción

Edificio de una planta con cubierta adintelada.

Frontis con dos puertas, una ventana de cojinete y un ventanuco con celosía. Seis gárgolas de madera y el rótulo de la calle en cerámica, al igual que el número uno sobre la puerta izquierda.

Funcionalidad

Uso originario Vivienda

Uso actual Estudio de arquitectura

Grado de Conservación

Bueno

Regular

Malo

Observ/Interv.

Justificación

Ejemplo característico de arquitectura doméstica urbana del siglo XVIII, que destaca por su estructura, volumetría carpintería y disposición de vanos.

Bibliografía

Observaciones

PLAN GENERAL DE ORDENACIÓN DE TEGUISE
Catálogo Arquitectónico

Plano



PLAN GENERAL DE ORDENACIÓN DE TEGUISE
Catálogo Arquitectónico

Código 45

Denominación

Ermita del Cristo de la Vera Cruz

Tipo

Arquitectura religiosa

Época

Siglo XVII



Localización

Localidad Teguire

Dirección Plaza de la Vera Cruz, 1

Ref. catastral 0355302FT4105N0001MF

Propiedad Eclesiástica

Coordenadas 640164 3215640

Situación Administrativa

Clasificación del suelo Suelo Urbano

Calificación del suelo Suelo Urbano Consolidado

Catalogación Dentro de la delimitación del BIC, conjunto histórico de la Villa de Teguire (R.D. 3035/80, BOE 28/01/81). Catálogo de Protección. PIL G-1.

Grado de Protección

Integral

Ambiental

Parcial

Tipos de Intervención

Conservación

Restauración

Consolidación

Rehabilitación

Remodelación

PLAN GENERAL DE ORDENACIÓN DE TEGUISE

Catálogo Arquitectónico

Descripción

Edificio de planta rectangular con sacristía adosada en el lateral derecho. La cubierta es inclinada a cuatro aguas con tejas árabes y techumbre artesonada. El frontis muestra puerta de acceso con alfiz, esquinas con sillares de basalto y espadaña central con dos huecos. En las fachadas laterales presenta dos contrafuertes y una ventana de medio punto en cada una. El interior presenta un retablo, coro, y púlpito.

Funcionalidad

Uso originario Religioso

Uso actual Religioso

Grado de Conservación

Bueno

Regular

Malo

Observ/Interv. Recientemente el Cabildo de Lanzarote restauró la cubierta pero los paramentos, especialmente el lateral izquierdo, se encuentra en mal estado.

Justificación

Singular edificio que destaca por ser la ermita de mayor volumen de la isla. Asimismo por su antigüedad, y una de las pocas que conserva su pavimento original.

Bibliografía

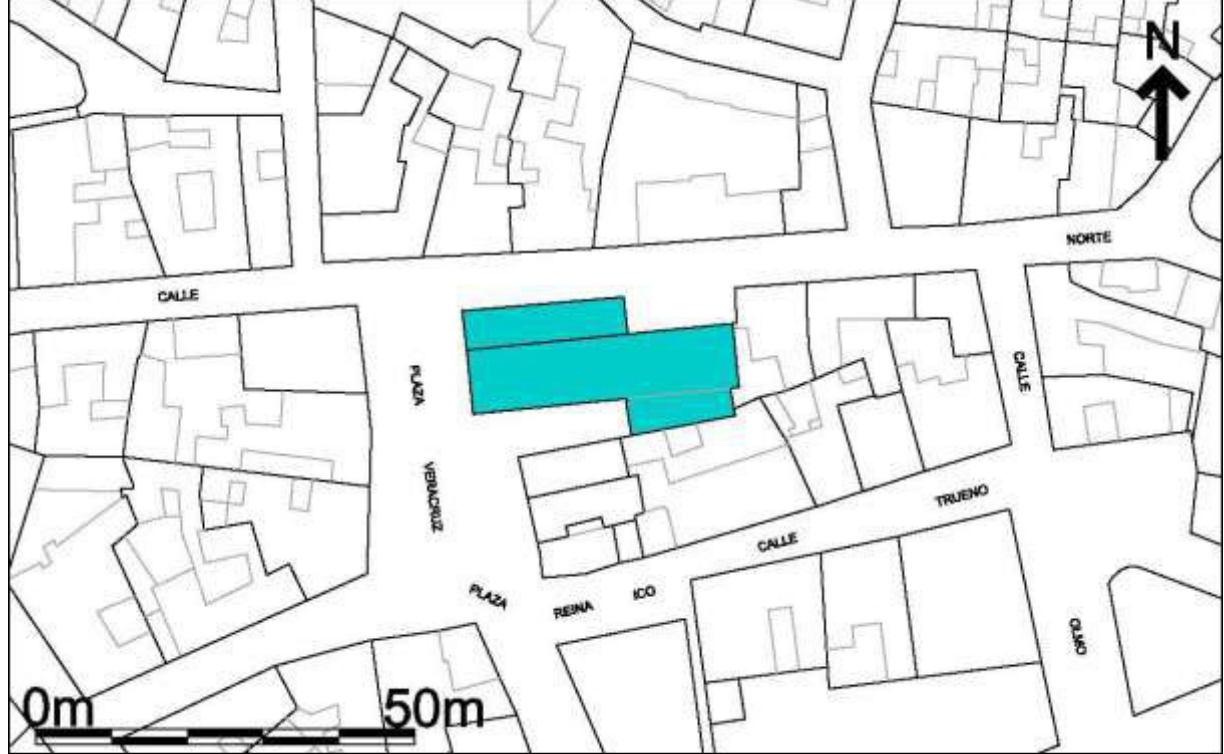
- Hernández Rivero, A.: Documentos inéditos de la

Observaciones

PLAN GENERAL DE ORDENACIÓN DE TEGUISE

Catálogo Arquitectónico

Plano



PLAN GENERAL DE ORDENACIÓN DE TEGUISE
Catálogo Arquitectónico

Código 46

Denominación

Casa Dr. Spínola

Tipo

Arquitectura doméstica urbana

Época

Siglo XX



Localización

Localidad Teguise

Dirección c/Dr. Spínola, 6

Ref. catastral 0354102FT4105S0001PX

Propiedad Privada

Coordenadas 640129

3215592

Situación Administrativa

Clasificación del suelo Suelo Urbano

Calificación del suelo Suelo Urbano Consolidado

Catalogación Dentro de la delimitación del BIC, conjunto histórico de la Villa de Teguiise (R.D. 3035/80, BOE 28/01/81). Catálogo de Protección. PIL G-1.

Grado de Protección

Integral

Ambiental

Parcial

Tipos de Intervención

Conservación

Restauración

Consolidación

Rehabilitación

Remodelación

PLAN GENERAL DE ORDENACIÓN DE TEGUISE

Catálogo Arquitectónico

Descripción

Edificio de una planta con vanos adintelados con marcos de albañilería en resalte.
Frontis con dos puertas y dos ventanas con postigos. Remata el edificio una cornisa.

Funcionalidad

Uso originario Vivienda

Uso actual Vivienda

Grado de Conservación

Bueno

Regular

Malo

Observ/Interv.

Justificación

Ejemplo de arquitectura doméstica urbana del siglo XX, que refleja las líneas arquitectónicas tradicionales en su volumetría y carpintería. Valor histórico por ser la casa del Dr. Spínola.

Bibliografía

Observaciones

El Dr. Spínola Vega (Tegui 1845- San José de Uruguay 1905), fue un personaje histórico de trascendencia especialmente en el ámbito médico y sanitario. Trabajó en Tegui y emigró a Uruguay, donde realizó una meritoria labor especialmente en el campo de

PLAN GENERAL DE ORDENACIÓN DE TEGUISE
Catálogo Arquitectónico

Código 47

Denominación

Casa Cuartel de la Guardia Civil

Tipo

Arquitectura doméstica urbana

Época

Siglo XVIII



Localización

Localidad Teguise

Dirección c/El Rayo, 2

Ref. catastral 0354105FT4105S0001FX

Propiedad Privada

Coordenadas 640135 3215565

Situación Administrativa

Clasificación del suelo Suelo Urbano

Calificación del suelo Suelo Urbano Consolidado

Catalogación Dentro de la delimitación del BIC, conjunto histórico de la Villa de Teguiise (R.D. 3035/80, BOE 28/01/81). Catálogo de Protección. PIL G-1.

Grado de Protección

Integral

Ambiental

Parcial

Tipos de Intervención

Conservación

Restauración

Consolidación

Rehabilitación

Remodelación

PLAN GENERAL DE ORDENACIÓN DE TEGUISE

Catálogo Arquitectónico

Descripción

Edificio de una planta y una dependencia de dos. Cubiertas inclinadas de dos y cuatro aguas de teja árabe. Presenta frontis con dos puertas y dos ventanas adinteladas. En la dependencia del segundo piso se abre un balcón de carpintería y tejadillo de teja árabe. Sillares en las esquinas.

Funcionalidad

Uso originario Vivienda

Uso actual Comercial, restauración y bares, alojamiento

Grado de Conservación

Bueno

Regular

Malo

Observ/Interv. La carpintería del balcón ha sido reconstruida recientemente.
Se ha abierto una puerta bajo el balcón que no existía.
Interior transformado.

Justificación

Ejemplo característico de arquitectura doméstica urbana del siglo XVIII, que destaca por su estructura, volumetría y carpintería. Presenta el único balcón exterior conservado en la actualidad.

Bibliografía

Teguisse: ayer y hoy, 1999, pp. 22-23, 32-33.

Observaciones

Relevancia histórica por ser la primera casa de la Guardia Civil en Lanzarote.

PLAN GENERAL DE ORDENACIÓN DE TEGUISE
Catálogo Arquitectónico

Código 48

Denominación

Mareta de la Villa

Tipo

Etnografía - Hidráulico

Época

Siglo XX



Localización

Localidad Tegui

Dirección La Mareta

Ref. catastral 0454002FT4105S0001ZX

Propiedad Ayuntamiento

Coordenadas 640289

3215526

Situación Administrativa

Clasificación del suelo Suelo Urbano

Calificación del suelo Suelo Urbano Consolidado

Catalogación

Grado de Protección

Integral

Ambiental

Parcial

Tipos de Intervención

Conservación

Restauración

Consolidación

Rehabilitación

Remodelación

PLAN GENERAL DE ORDENACIÓN DE TEGUISE

Catálogo Arquitectónico

Descripción

Desde época aborígen existió una gran cuenca excavada en la superficie y delimitada por muros de piedra que retenían y almacenaban el agua. Hoy día, parque pavimentado y delimitado que se ubica en lo que fuera el solar de La Mareta de la Villa, la más importante de las destinada para el uso de la población.

Funcionalidad

Uso originario Depósito de agua

Uso actual Zona de recreo

Grado de Conservación

Bueno

Regular

Malo

Observ/Interv.

Justificación

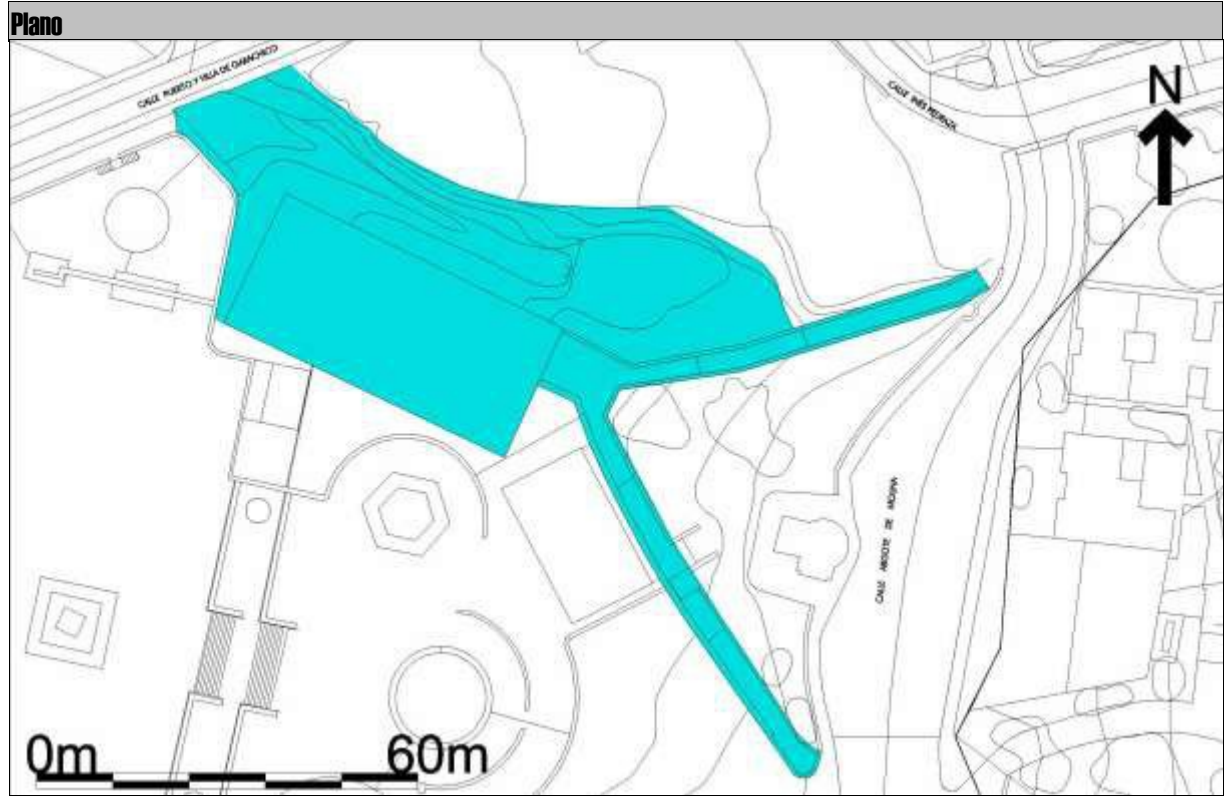
Elevado valor etnográfico porque señala la referencia de la ubicación de La Mareta de la Villa, de antecedentes aborígenes y una de las más importantes de la isla.

Bibliografía

VV.AA.: Tegui: ayer y hoy, 1999, pp. 20-21.

Observaciones

PLAN GENERAL DE ORDENACIÓN DE TEGUISE
Catálogo Arquitectónico



PLAN GENERAL DE ORDENACIÓN DE TEGUISE
Catálogo Arquitectónico

Código 49

Denominación

Casa Perdomo

Tipo

Arquitectura doméstica urbana

Época

Siglo XVIII



Localización

Localidad Teguire

Dirección c/ Carnicería, 8

Ref. catastral 0255508FT4105N0001QF

Propiedad Ayuntamiento de Teguire

Coordenadas 640041 3215553

Situación Administrativa

Clasificación del suelo Suelo Urbano

Calificación del suelo Suelo Urbano Consolidado

Catalogación Dentro de la delimitación del BIC, conjunto histórico de la Villa de Teguire (R.D. 3035/80, BOE 28/01/81). Catálogo de Protección. PIL G-1.

Grado de Protección

Integral

Ambiental

Parcial

Tipos de Intervención

Conservación

Restauración

Consolidación

Rehabilitación

Remodelación

PLAN GENERAL DE ORDENACIÓN DE TEGUISE

Catálogo Arquitectónico

Descripción

Edificio de una planta y cubierta adintelada.

Presenta en el frontis con vanos de disposición simétrica, puerta central con marco de cantería y una ventana de cojinete a cada lado. Chapón de basalto. Sillares de cantería de basalto en las esquinas de la estructura principal.

En el lateral izquierdo presenta una puerta adintelada con jambas de cantería.

Funcionalidad

Uso originario Vivienda

Uso actual Archivo Histórico Municipal

Grado de Conservación

Bueno

Regular

Malo

Observ/Interv. En la década de los años ochenta del siglo XX su interior fue remodelado para adaptarlo al nuevo uso, conservando parte de la estructuras originales.

Justificación

Destaca su altura a pesar de ser un inmueble de una planta y su armoniosa disposición.

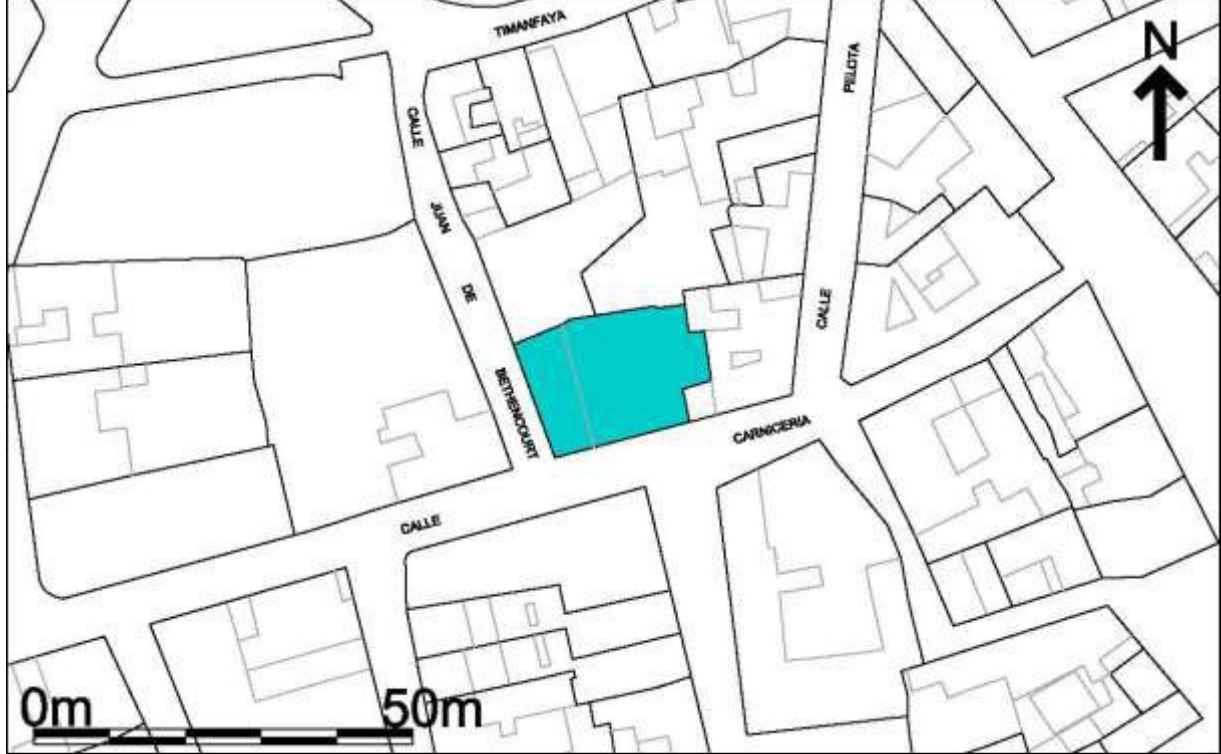
Bibliografía

-Manrique, C, y Ramírez de Lucas, J.: Lanzarote, a

Observaciones

PLAN GENERAL DE ORDENACIÓN DE TEGUISE
Catálogo Arquitectónico

Plano



PLAN GENERAL DE ORDENACIÓN DE TEGUISE
Catálogo Arquitectónico

Código 50

Denominación

Casa c/ Miedo, 4

Tipo

Arquitectura doméstica urbana

Época

Siglo XVIII



Localización

Localidad Teguipe

Dirección c/Miedo, 2

Ref. catastral 0354805FT4105S0001LX

Propiedad Privada

Coordenadas 640098

3215529

Situación Administrativa

Clasificación del suelo Suelo Urbano

Calificación del suelo Suelo Urbano Consolidado

Catalogación Dentro de la delimitación del BIC, conjunto histórico de la Villa de Teguipe (R.D. 3035/80, BOE 28/01/81). Catálogo de Protección. PIL G-1.

Grado de Protección

Integral

Ambiental

Parcial

Tipos de Intervención

Conservación

Restauración

Consolidación

Rehabilitación

Remodelación

PLAN GENERAL DE ORDENACIÓN DE TEGUISE

Catálogo Arquitectónico

Descripción

Edificio de dos plantas con cubierta adintelada. Presenta seis vanos: tres puertas y dos ventanucos en planta inferior y una ventana en planta superior. Muros enjalbegados.

Desde el exterior se puede observar, en la segunda planta, una balconada cubierta en forma de L que bordea el patio, su tramo más largo se cierra en galería.

Funcionalidad

Uso originario Vivienda

Uso actual Sin uso

Grado de Conservación

Bueno

Regular

Malo

Observ/Interv.

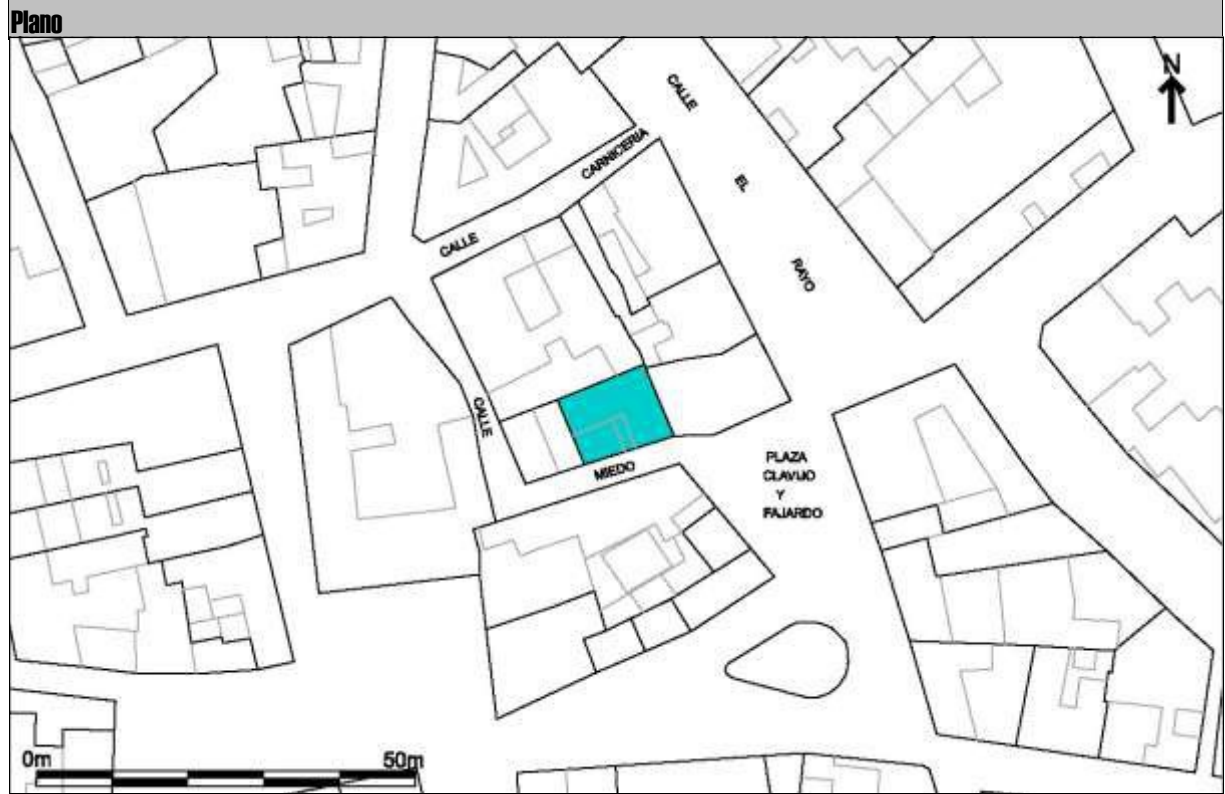
Justificación

Ejemplo característico de arquitectura doméstica urbana del siglo XVIII, que destaca por su estructura, volumetría, carpintería, patio interior, galería y gárgolas.

Bibliografía

Observaciones

PLAN GENERAL DE ORDENACIÓN DE TEGUISE
Catálogo Arquitectónico



PLAN GENERAL DE ORDENACIÓN DE TEGUISE
Catálogo Arquitectónico

Código 51

Denominación

Casa Méndez

Tipo

Arquitectura doméstica urbana

Época

Siglo XVIII



Localización

Localidad Teguise

Dirección Plaza Clavijo y Fajardo, 4

Ref. catastral 0354003FT4105S0001GX

Propiedad Privada

Coordenadas 640140 3215524

Situación Administrativa

Clasificación del suelo Suelo Urbano

Calificación del suelo Suelo Urbano Consolidado

Catalogación Dentro de la delimitación del BIC, conjunto histórico de la Villa deTeguise (R.D. 3035/80, BOE 28/01/81). Catálogo de Protección. PIL G-1.

Grado de Protección

Integral

Ambiental

Parcial

Tipos de Intervención

Conservación

Restauración

Consolidación

Rehabilitación

Remodelación

PLAN GENERAL DE ORDENACIÓN DE TEGUISE

Catálogo Arquitectónico

Descripción

Edificio de una planta con cubierta adintelada.
El frontis presenta una disposición simétrica de vanos adintelados con una puerta y dos ventanas de guillotina. Los laterales se rematan con decoración de bolas.
Lateral izquierdo con una ventana adintelada y remates laterales de bolas.
Fachada trasera con una puerta y dos ventanas adinteladas.

Funcionalidad

Uso originario Vivienda

Uso actual Comercial

Grado de Conservación

Bueno

Regular

Malo

Observ/Interv.

Justificación

Ejemplo característico de arquitectura doméstica urbana del siglo XVIII, que destaca por su estructura, volumetría y carpintería. Presenta una tipología de vanos con escasos ejemplos conservados en la isla. Destaca la chimenea.

Bibliografía

Observaciones

PLAN GENERAL DE ORDENACIÓN DE TEGUISE

Catálogo Arquitectónico

Plano



PLAN GENERAL DE ORDENACIÓN DE TEGUISE
Catálogo Arquitectónico

Código 52

Denominación

Casa c/Clavijo y Fajardo, 9

Tipo

Arquitectura doméstica urbana

Época

Siglo XVIII



Localización

Localidad Tegui

Dirección c/ Miedo, 3

Ref. catastral 0354702FT4105S0001AX

Propiedad Privada

Coordenadas 640101

3215517

Situación Administrativa

Clasificación del suelo Suelo Urbano

Calificación del suelo Suelo Urbano Consolidado

Catalogación Dentro de la delimitación del BIC, conjunto histórico de la Villa de Tegui (R.D. 3035/80, BOE 28/01/81). Catálogo de Protección. PIL G-1.

Grado de Protección

Integral

Ambiental

Parcial

Tipos de Intervención

Conservación

Restauración

Consolidación

Rehabilitación

Remodelación

PLAN GENERAL DE ORDENACIÓN DE TEGUISE

Catálogo Arquitectónico

Descripción

Edificio de dos plantas con cubiertas inclinadas a cuatro aguas con teja árabe.
En el frontis presenta vanos adintelados, dos puertas en el nivel inferior y una ventana de cojinete en el superior. Sillares de cantería de basalto en la esquina derecha.
Fachada lateral con vanos adintelados, en el piso inferior una puerta, una ventana de cojinete y cinco ventanillos. En el piso superior presenta cuatro ventanas.

Funcionalidad

Uso originario Vivienda

Uso actual Vivienda

Grado de Conservación

Bueno

Regular

Malo

Observ/Interv.

Justificación

Ejemplo de arquitectura doméstica urbana del siglo XVIII que destaca por su volumetría y carpinterías.
Forma conjunto con la Casa Eligio.

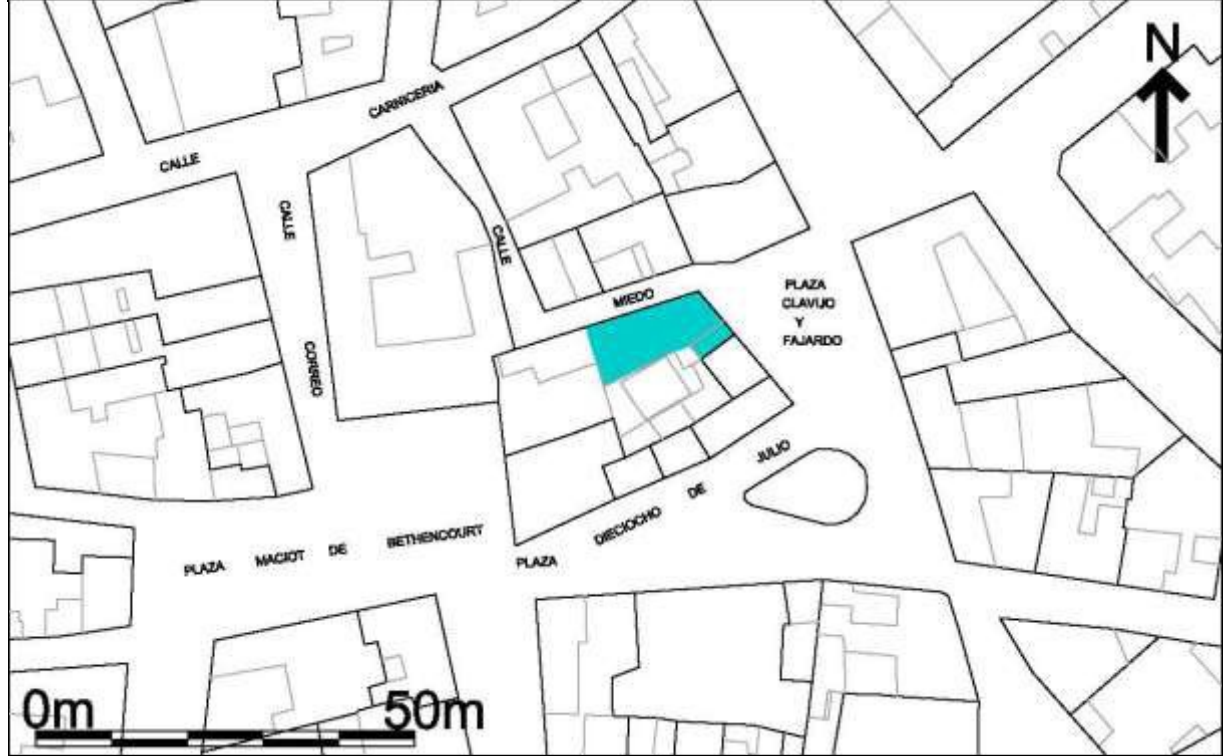
Bibliografía

Observaciones

PLAN GENERAL DE ORDENACIÓN DE TEGUISE

Catálogo Arquitectónico

Plano



PLAN GENERAL DE ORDENACIÓN DE TEGUISE
Catálogo Arquitectónico

Código 53

Denominación

Casa en Plaza Clavijo y Fajardo, 1

Tipo

Arquitectura doméstica urbana

Época

Siglo XVIII



Localización

Localidad Teguire

Dirección Plaza Clavijo y Fajardo, 1

Ref. catastral 0354703FT4105S0001BX

Propiedad Privada

Coordenadas 640111 3215513

Situación Administrativa

Clasificación del suelo Suelo Urbano

Calificación del suelo Suelo Urbano Consolidado

Catalogación Dentro de la delimitación del BIC, conjunto histórico de la Villa de Teguire (R.D. 3035/80, BOE 28/01/81). Catálogo de Protección. PIL G-1.

Grado de Protección

Integral

Ambiental

Parcial

Tipos de Intervención

Conservación

Restauración

Consolidación

Rehabilitación

Remodelación

PLAN GENERAL DE ORDENACIÓN DE TEGUISE
Catálogo Arquitectónico

Descripción

Edificio de dos plantas con cubiertas inclinadas a cuatro aguas con teja árabe. En el frontis presenta vanos adintelados, una puerta en el nivel inferior y dos ventanas de cojinete en el superior.

Funcionalidad

Uso originario Vivienda

Uso actual Comercial

Grado de Conservación

Bueno

Regular

Malo

Observ/Interv.

Justificación

Ejemplo característico de arquitectura doméstica urbana del siglo XVIII, que destaca por su estructura, volumetría y carpintería.

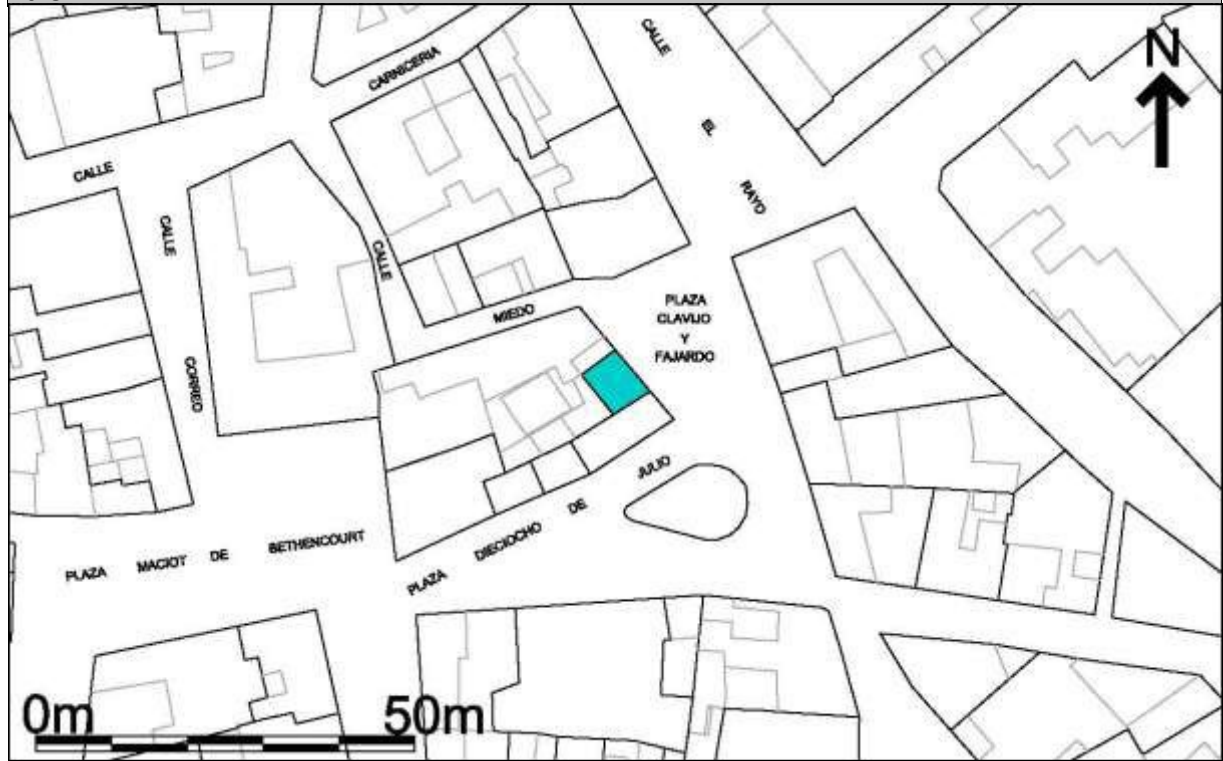
Bibliografía

Observaciones

PLAN GENERAL DE ORDENACIÓN DE TEGUISE

Catálogo Arquitectónico

Plano



PLAN GENERAL DE ORDENACIÓN DE TEGUISE
Catálogo Arquitectónico

Código 54

Denominación

Casa de León

Tipo

Arquitectura doméstica urbana

Época

Siglo XVIII



Localización

Localidad Teguisse

Dirección Plaza Clavijo y Fajardo, 5

Ref. catastral 0354001FT4105S0001BX

Propiedad Privada

Coordenadas 640137

3215515

Situación Administrativa

Clasificación del suelo Suelo Urbano

Calificación del suelo Suelo Urbano Consolidado

Catalogación Dentro de la delimitación del BIC, conjunto histórico de la Villa de Teguisse (R.D. 3035/80, BOE 28/01/81). Catálogo de Protección. PIL G-1.

Grado de Protección

Integral

Ambiental

Parcial

Tipos de Intervención

Conservación

Restauración

Consolidación

Rehabilitación

Remodelación

PLAN GENERAL DE ORDENACIÓN DE TEGUISE
Catálogo Arquitectónico

Descripción

Edificio de dos plantas con cubierta adintelada.
Frontis con tres vanos, una puerta y ventana en el piso inferior y una ventana en el superior.

Funcionalidad

Uso originario Vivienda

Uso actual Comercial

Grado de Conservación

Bueno

Regular

Malo

Observ/Interv.

Justificación

Se valora en conjunto al ser la casa medianera entre casa Méndez y Casa Peña .

Bibliografía

Observaciones

PLAN GENERAL DE ORDENACIÓN DE TEGUISE

Catálogo Arquitectónico

Plano



PLAN GENERAL DE ORDENACIÓN DE TEGUISE
Catálogo Arquitectónico

Código 55

Denominación

Casa Don Eligio

Tipo

Arquitectura doméstica urbana

Época

Siglo XVIII



Localización

Localidad Teguise

Dirección Plaza Clavijo y Fajardo, 8

Ref. catastral 0354704FT4105S0001YX

Propiedad Privada

Coordenadas 640112 3215507

Situación Administrativa

Clasificación del suelo Suelo Urbano

Calificación del suelo Suelo Urbano Consolidado

Catalogación Dentro de la delimitación del BIC, conjunto histórico de la Villa de Teguiise (R.D. 3035/80, BOE 28/01/81). Catálogo de Protección. PIL G-1.

Grado de Protección

Integral

Ambiental

Parcial

Tipos de Intervención

Conservación

Restauración

Consolidación

Rehabilitación

Remodelación

PLAN GENERAL DE ORDENACIÓN DE TEGUISE

Catálogo Arquitectónico

Descripción

Edificio de dos plantas con cubiertas adinteladas.

Presenta un frontis con seis vanos adintelados, tres puertas en el piso inferior y tres ventanas de cojinete en el superior. Cuatro gárgolas -dos de madera y dos de mampostería- y una placa de basalto rotulado como hospital.

Funcionalidad

Uso originario Vivienda

Uso actual Comercial

Grado de Conservación

Bueno

Regular

Malo

Observ/Interv. El rótulo de Hospital no es originario de este inmueble.

Justificación

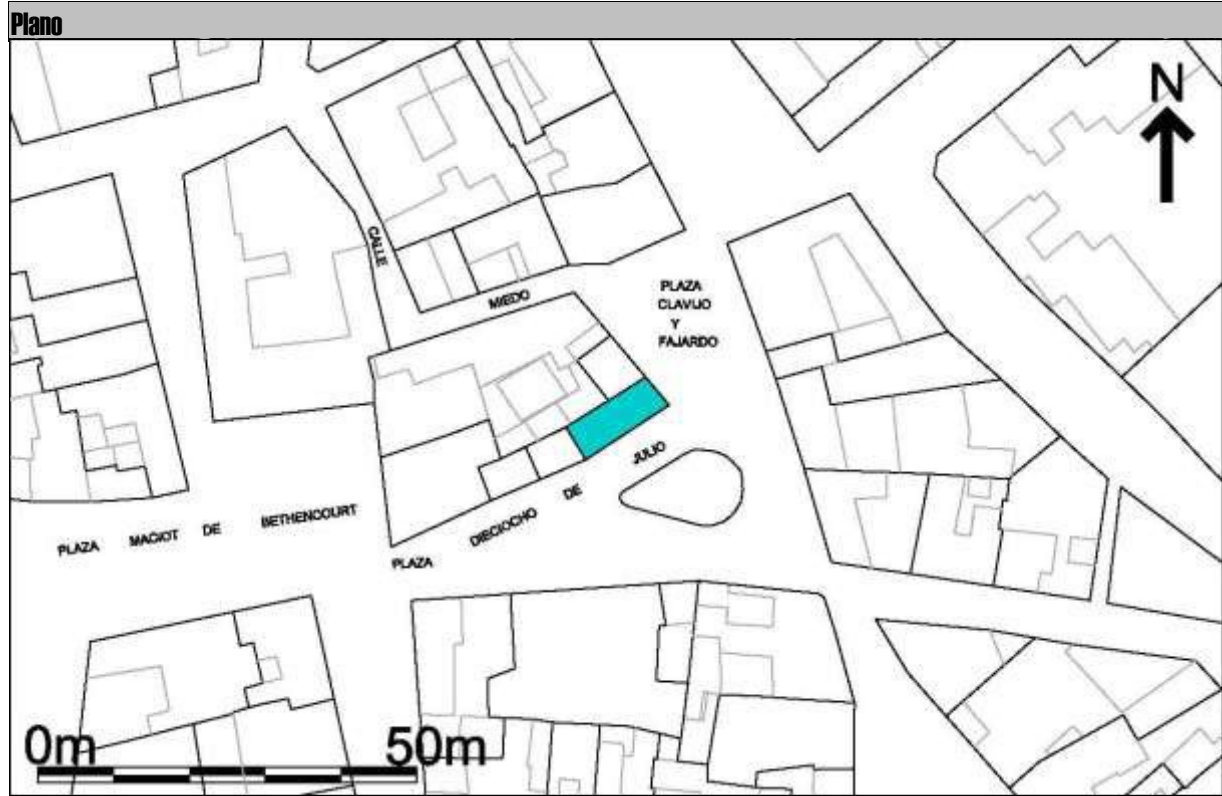
Ejemplo característico de arquitectura doméstica urbana del siglo XVIII, que destaca por su estructura, volumetría y carpintería.

Bibliografía

VV.AA.: Tegui: ayer y hoy, 1999, pp.58-59.

Observaciones

PLAN GENERAL DE ORDENACIÓN DE TEGUISE
Catálogo Arquitectónico



PLAN GENERAL DE ORDENACIÓN DE TEGUISE
Catálogo Arquitectónico

Código 56

Denominación

Casa Peña

Tipo

Arquitectura doméstica urbana

Época

Siglo XVIII



Localización

Localidad Teguise

Dirección Plaza Clavijo y Fajardo, 6

Ref. catastral 0354002FT4105S0001YX

Propiedad Privada

Coordenadas 640138 3215506

Situación Administrativa

Clasificación del suelo Suelo Urbano

Calificación del suelo Suelo Urbano Consolidado

Catalogación Dentro de la delimitación del BIC, conjunto histórico de la Villa deTeguise (R.D. 3035/80, BOE 28/01/81). Catálogo de Protección. PIL G-1.

Grado de Protección

Integral

Ambiental

Parcial

Tipos de Intervención

Conservación

Restauración

Consolidación

Rehabilitación

Remodelación

PLAN GENERAL DE ORDENACIÓN DE TEGUISE
Catálogo Arquitectónico

Descripción

Edificio de dos plantas con cubierta adintelada.
Frontis con cinco vanos, dos puertas y una ventana en la planta inferior y dos ventanas de cojinete en el superior.

Funcionalidad

Uso originario Vivienda

Uso actual Comercial

Grado de Conservación

Bueno

Regular

Malo

Observ/Interv. La puerta izquierda era antes una ventana.

Justificación

Ejemplo característico de arquitectura doméstica urbana del siglo XVIII, que destaca por su estructura y volumetría.

Bibliografía

Observaciones

En la derecha del frontis presenta una abertura a modo de desagüe o rebosadero.

PLAN GENERAL DE ORDENACIÓN DE TEGUISE

Catálogo Arquitectónico

Plano



PLAN GENERAL DE ORDENACIÓN DE TEGUISE
Catálogo Arquitectónico

Código 57

Denominación

Casa Ángel Guerra

Tipo

Arquitectura doméstica urbana

Época

Siglo XVIII



Localización

Localidad Tegui

Dirección c/ Higuera, 1

Ref. catastral 0353110FT4105S0001RX

Propiedad Privada

Coordenadas 640092

3215473

Situación Administrativa

Clasificación del suelo Suelo Urbano

Calificación del suelo Suelo Urbano Consolidado

Catalogación Dentro de la delimitación del BIC, conjunto histórico de la Villa de Tegui (R.D. 3035/80, BOE 28/01/81). Catálogo de Protección. PIL G-1.

Grado de Protección

Integral

Ambiental

Parcial

Tipos de Intervención

Conservación

Restauración

Consolidación

Rehabilitación

Remodelación

PLAN GENERAL DE ORDENACIÓN DE TEGUISE

Catálogo Arquitectónico

Descripción

Edificio de dos plantas con cubiertas adinteladas e inclinadas de cuatro aguas.

Frontis con siete vanos. En la planta inferior dos puertas y dos ventanas y en la superior tres ventanas de cojinetes y guillotina. En el lado izquierdo del frontis presenta rótulo de la calle en cerámica y un mármol con inscripción.

El lateral izquierdo presenta tres puertas y una ventana en el piso superior y, anexa, una estructura de una planta con remate de tres almenas y merlones.

Sillares en las esquinas.

Funcionalidad

Uso originario Vivienda

Uso actual Comercial

Grado de Conservación

Bueno

Regular

Malo

Observ/Interv.

Justificación

Ejemplo característico de arquitectura doméstica urbana del siglo XVIII, que destaca por su estructura, volumetría, carpintería e historia.

Bibliografía

Observaciones

Presenta una placa conmemorativa de un homenaje al más ilustre morador de la vivienda, José Betancort Cabrera, "Ángel Guerra".

PLAN GENERAL DE ORDENACIÓN DE TEGUISE

Catálogo Arquitectónico

Plano



PLAN GENERAL DE ORDENACIÓN DE TEGUISE
Catálogo Arquitectónico

Código 58

Denominación

Biblioteca Municipal de Tegui se

Tipo

Arquitectura doméstica urbana

Época

Siglo XVIII



Localización

Localidad Tegui se

Dirección Plaza Clavijo y Fajardo, 10

Ref. catastral 0353101FT4105S0001LX

Propiedad Ayuntamiento de Tegui se

Coordenadas 640108 3215474

Situación Administrativa

Clasificación del suelo Suelo Urbano

Calificación del suelo Suelo Urbano Consolidado

Catalogación Dentro de la delimitación del BIC, conjunto histórico de la Villa de Tegui se (R.D. 3035/80, BOE 28/01/81). Catálogo de Protección. PIL G-1.

Grado de Protección

Integral

Ambiental

Parcial

Tipos de Intervención

Conservación

Restauración

Consolidación

Rehabilitación

Remodelación

PLAN GENERAL DE ORDENACIÓN DE TEGUISE

Catálogo Arquitectónico

Descripción

Edificio de una planta con cubierta adintelada.
Frontis con cuatro vanos adintelados, una puerta y tres ventanas. Sillares de cantería en el lateral derecho.

Funcionalidad

Uso originario Vivienda

Uso actual Biblioteca Municipal de Tegui

Grado de Conservación

Bueno

Regular

Malo

Observ/Interv. Ventana izquierda del frontis deteriorada, falta la parte inferior del marco.

Justificación

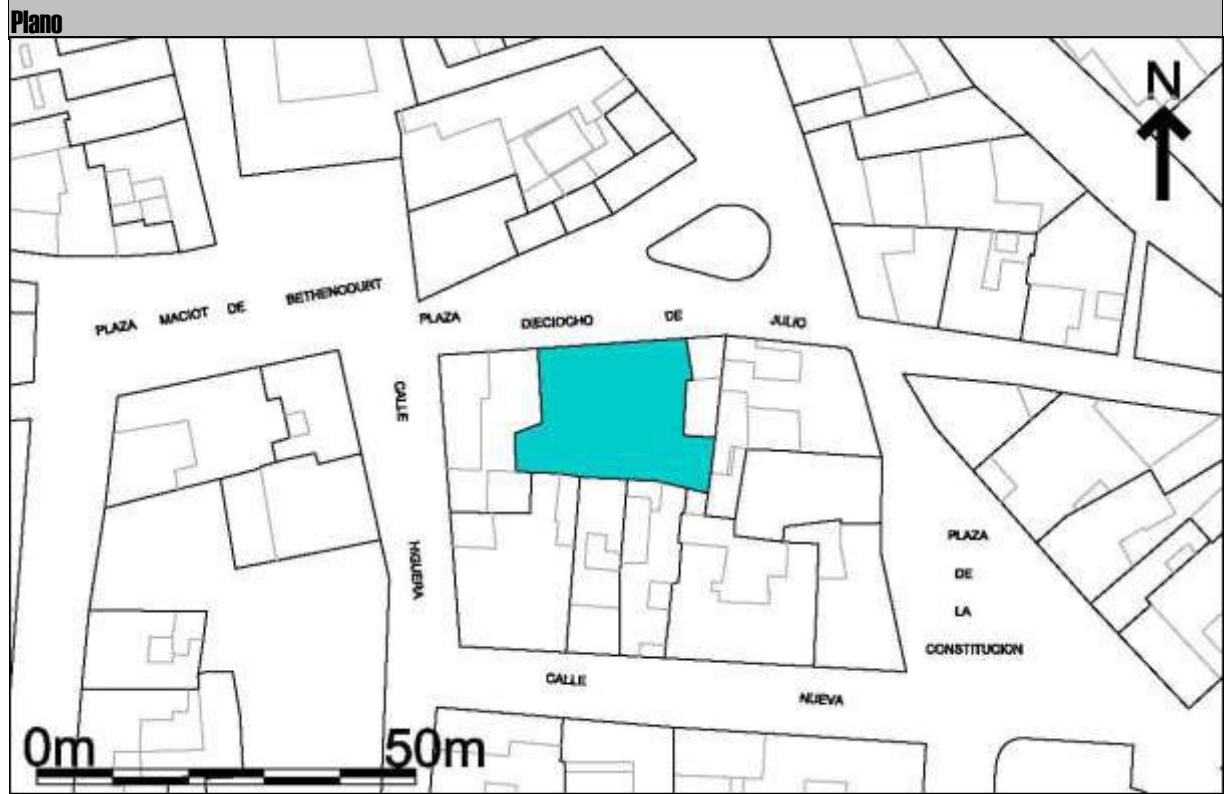
Ejemplo característico de arquitectura doméstica urbana del siglo XVIII, que destaca por su estructura, volumetría y carpintería.

Bibliografía

Observaciones

Antigua guardería municipal.
En 2011 se aprobó instalar en el inmueble la Biblioteca Municipal.

PLAN GENERAL DE ORDENACIÓN DE TEGUISE
Catálogo Arquitectónico



PLAN GENERAL DE ORDENACIÓN DE TEGUISE
Catálogo Arquitectónico

Código 59

Denominación

Casa Luciano Betancort

Tipo

Arquitectura doméstica urbana

Época

Siglo XVIII



Localización

Localidad Teguise

Dirección Plaza de la Constitución, 5

Ref. catastral 0453801FT4105S0001HX

Propiedad Privado

Coordenadas 640156 3215475

Situación Administrativa

Clasificación del suelo Suelo Urbano

Calificación del suelo Suelo Urbano Consolidado

Catalogación Dentro de la delimitación del BIC, conjunto histórico de la Villa de Teguiise (R.D. 3035/80, BOE 28/01/81). Catálogo de Protección. PIL G-1.

Grado de Protección

Integral

Ambiental

Parcial

Tipos de Intervención

Conservación

Restauración

Consolidación

Rehabilitación

Remodelación

PLAN GENERAL DE ORDENACIÓN DE TEGUISE

Catálogo Arquitectónico

Descripción

Edificio de una planta con cubiertas adinteladas e inclinadas a un agua.
Frontis con cinco vanos adintelados, dos puertas y tres ventanas -una es un ventanillo-.
Fachada lateral con dos vanos, una puerta tachonada y un ventanillo.

Funcionalidad

Uso originario Vivienda

Uso actual Comercial

Grado de Conservación

Bueno

Regular

Malo

Observ/Interv. Las carpinterías son nuevas.
La puerta de la fachada lateral sustituye a una ventana acristalada a modo de escaparate que existía anteriormente.

Justificación

Ejemplo característico de arquitectura doméstica urbana del siglo XVIII, que destaca por su estructura, volumetría y carpintería. Se valora su entorno.

Bibliografía

-Manrique, C, y Ramírez de Lucas, J.: Lanzarote, a

Observaciones

PLAN GENERAL DE ORDENACIÓN DE TEGUISE

Catálogo Arquitectónico

Plano



PLAN GENERAL DE ORDENACIÓN DE TEGUISE
Catálogo Arquitectónico

Código 60

Denominación

Casa Gaspar Rodríguez Carrasco

Tipo

Arquitectura doméstica urbana

Época

Siglos XVII-XVIII



Localización

Localidad Teguire

Dirección Plaza de la Constitución, 3

Ref. catastral 0353104FT4105S0001MX

Propiedad Ayuntamiento de Teguire

Coordenadas 640133 3215464

Situación Administrativa

Clasificación del suelo Suelo Urbano

Calificación del suelo Suelo Urbano Consolidado

Catalogación Dentro de la delimitación del BIC, conjunto histórico de la Villa de Teguire (R.D. 3035/80, BOE 28/01/81). Catálogo de Protección. PIL G-1.

Grado de Protección

Integral

Ambiental

Parcial

Tipos de Intervención

Conservación

Restauración

Consolidación

Rehabilitación

Remodelación

PLAN GENERAL DE ORDENACIÓN DE TEGUISE

Catálogo Arquitectónico

Descripción

Edificio de una planta con cubiertas adinteladas e inclinadas a cuatro aguas. El frontis presenta una puerta adintelada con estructura fija de carpintería, marco de canto rojo a modo de alfiz y chaplón de basalto y una ventana de cojinete. Cornisa y sillares de cantería en la esquina derecha. En una de las dependencias del interior conserva una techumbre artesonada, ochavada, decoración central de lacería de la que pende un mocárabe.

Funcionalidad

Uso originario Vivienda

Uso actual Bibl. Esc. Univ. Enfermería

Grado de Conservación

Bueno

Regular

Malo

Observ/Interv.

Para adaptarlo al nuevo uso se remodeló su interior. Hasta el 2009 albergaba las oficinas de la Policía Municipal; desde entonces, acoge la Biblioteca de la Escuela Universitaria de Enfermería. Recientemente se ha plantado un árbol delante de la fachada.

Justificación

Forma parte del conjunto de viviendas con frontis a la plaza principal de Tegui, propiedad de Gaspar Carrasco. Destaca su fachada y la techumbre artesonada de su interior.

Bibliografía

Observaciones

Interés histórico por pertenecer al comerciante orotavense Gaspar Rodríguez Carrasco, prócer reconocido en Tegui por sus obras pías, como la construcción del convento de Santo Domingo y el primer hospital insular.

PLAN GENERAL DE ORDENACIÓN DE TEGUISE
Catálogo Arquitectónico

Plano



PLAN GENERAL DE ORDENACIÓN DE TEGUISE
Catálogo Arquitectónico

Código 61

Denominación

Casa de Correos

Tipo

Arquitectura doméstica urbana

Época

Siglo XVIII



Localización

Localidad Teguise

Dirección Plaza de la Constitución, 9

Ref. catastral 0453805FT4105S0001YX

Propiedad Ayuntamiento

Coordenadas 640191

3215451

Situación Administrativa

Clasificación del suelo Suelo Urbano

Calificación del suelo Suelo Urbano Consolidado

Catalogación Dentro de la delimitación del BIC, conjunto histórico de la Villa de Teguiise (R.D. 3035/80, BOE 28/01/81). Catálogo de Protección. PIL G-1.

Grado de Protección

Integral

Ambiental

Parcial

Tipos de Intervención

Conservación

Restauración

Consolidación

Rehabilitación

Remodelación

PLAN GENERAL DE ORDENACIÓN DE TEGUISE

Catálogo Arquitectónico

Descripción

Edificio de dos plantas con cubiertas adinteladas e inclinadas. Presenta frontis con seis vanos adintelados, una ventana y dos puertas en el piso inferior y tres ventanas abalconadas en el superior. Sillares en la esquina derecha. Rótulo de la calle en granito. En la fachada derecha se muestra una ventana de cojinete y rótulos de la calle, uno de cerámica y otra de granito. En su interior destacan las carpinterías -techo adintelado y puerta- y pavimento -basalto y callados- del zaguán, arco de cantería de acceso a la escalera y la techumbre de la escalera de artesanado ochavado y almizate decorado,

Funcionalidad

Uso originario Vivienda

Uso actual Docente

Grado de Conservación

Bueno

Regular

Malo

Observ/Interv. En las últimas décadas fue rehabilitado y reformado para el nuevo uso.

Justificación

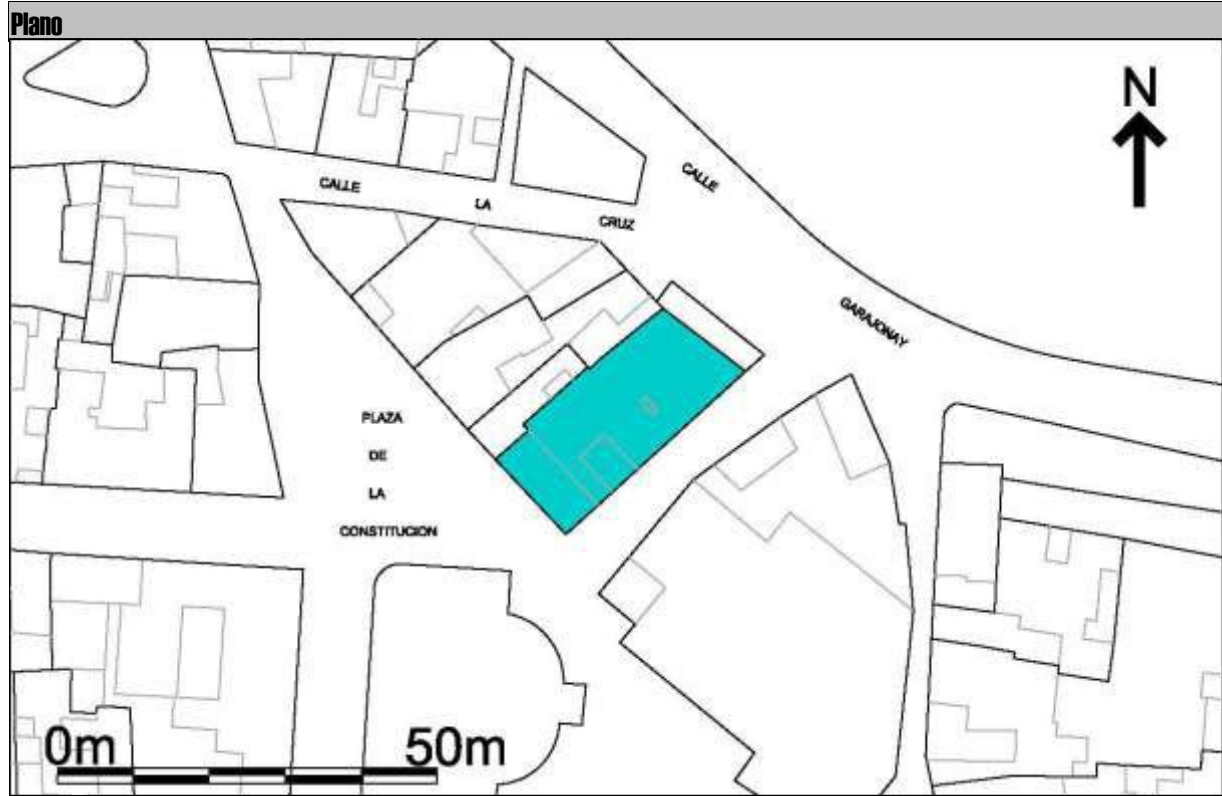
Forma parte del conjunto de edificios de gran volumen del casco histórico más importante de Lanzarote. Destaca su frontis, el zaguán y artesanado y arco de acceso interior, así como la escalera.

Bibliografía

Observaciones

Alberga la Escuela Universitaria de Enfermería.

PLAN GENERAL DE ORDENACIÓN DE TEGUISE
Catálogo Arquitectónico



PLAN GENERAL DE ORDENACIÓN DE TEGUISE
Catálogo Arquitectónico

Código 62

Denominación

Iglesia de Nuestra Señora de Guadalupe

Tipo

Arquitectura religiosa

Época

Siglo XV-XX



Localización

Localidad Teguise

Dirección Plaza de la Constitución, 10

Ref. catastral 0453001FT4105S0001UX

Propiedad Eclesiástica

Coordenadas 640213

3215426

Situación Administrativa

Clasificación del suelo Suelo Urbano

Calificación del suelo Suelo Urbano Consolidado

Catalogación Dentro de la delimitación del BIC, conjunto histórico de la Villa de Teguiise (R.D. 3035/80, BOE 28/01/81). Catálogo de Protección. PIL G-1. Declarada Monumento R.D. 746/79, 20/02/79, B.O.E. nº 85, 09/04/79 BOC.

Grado de Protección

Integral

Ambiental

Parcial

Tipos de Intervención

Conservación

Restauración

Consolidación

Rehabilitación

Remodelación

PLAN GENERAL DE ORDENACIÓN DE TEGUISE

Catálogo Arquitectónico

Descripción

Edificio de tres naves con torre y sacristía.
Cubiertas a cuatro aguas y techumbres abovedadas y adinteladas.
En el frontis tiene puerta de acceso principal en arco y alfiz, dos óculos, una ventana en arco, la torre campanario, puerta adintelada en lateral derecho. Presenta esquinas con cadena de sillares.
En su interior presenta coro y púlpito de granito y siete retablos en obra de albañilería.

Funcionalidad

Uso originario Religioso

Uso actual Religioso

Grado de Conservación

Bueno

Regular

Malo

Observ/Interv. Intervenida por el Ayuntamiento de Tegui, 1991.

Justificación

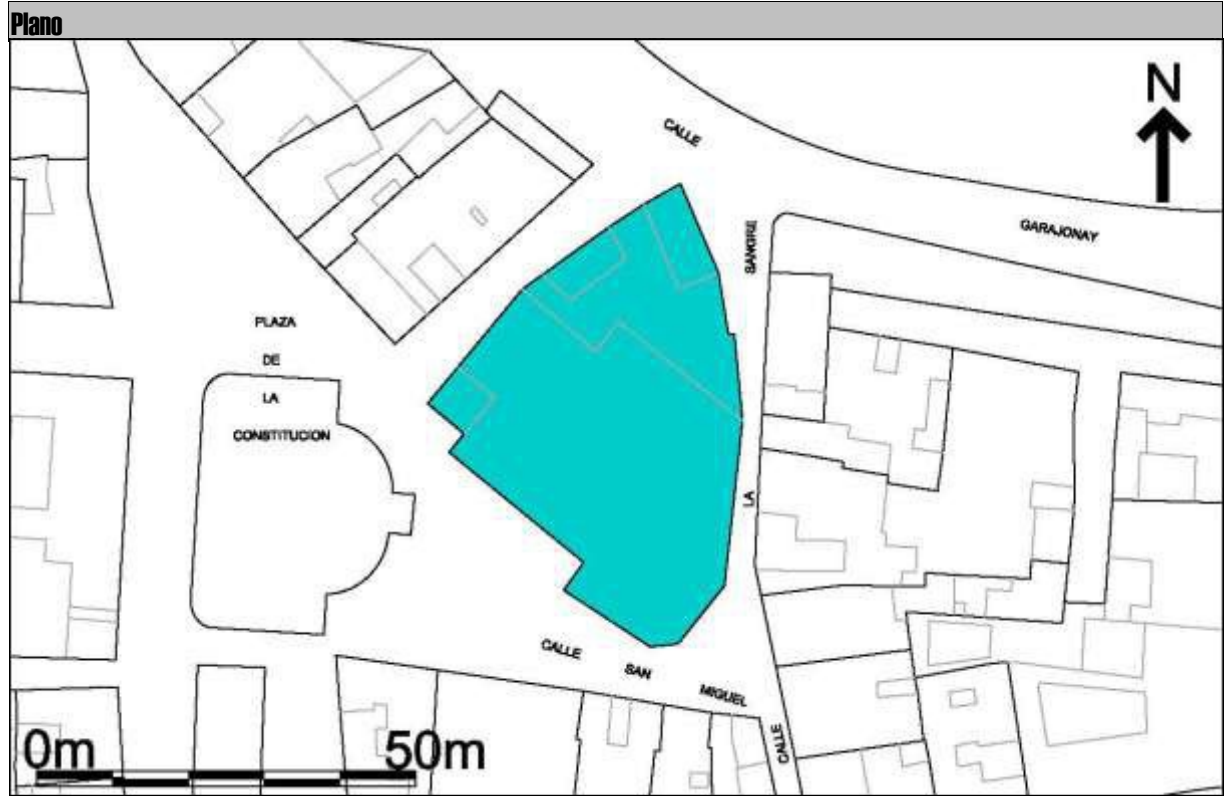
Es uno de los edificios más importantes de la isla por su antigüedad, volumen y valores artísticos e históricos.

Bibliografía

-Gómez Pamo Guerra del Río, J.R.: Aspectos artísti

Observaciones

PLAN GENERAL DE ORDENACIÓN DE TEGUISE
Catálogo Arquitectónico



PLAN GENERAL DE ORDENACIÓN DE TEGUISE
Catálogo Arquitectónico

Código 63

Denominación

Casa Torres

Tipo

Arquitectura doméstica urbana

Época

Siglo XVIII



Localización

Localidad Teguise

Dirección c/Nueva, 5

Ref. catastral 0353001FT4105S0001GX

Propiedad Privada

Coordenadas 640093

3215423

Situación Administrativa

Clasificación del suelo Suelo Urbano

Calificación del suelo Suelo Urbano Consolidado

Catalogación Dentro de la delimitación del BIC, conjunto histórico de la Villa de Tegui se (R.D. 3035/80, BOE 28/01/81). Catálogo de Protección. PIL G-1.

Grado de Protección

Integral

Ambiental

Parcial

Tipos de Intervención

Conservación

Restauración

Consolidación

Rehabilitación

Remodelación

PLAN GENERAL DE ORDENACIÓN DE TEGUISE

Catálogo Arquitectónico

Descripción

Inmueble de dos plantas con patio central y primera crujía con una planta.

Cubierta adintelada, con cornisa de hiladas de teja árabe, excepto sobre la puerta principal que se remata con macetones.

El frontispicio presenta cinco vanos de disposición asimétrica que se corresponden con una puerta de acceso principal a la que se accede por una escalera de basalto de planta trapezoidal, cuatro ventanas.

Las carpinterías son de cuarterones. Sobre el dintel de la puerta principal se encuentra una pintura imitando un frontón triangular partido con el nombre del inmueble.

La fachada lateral presenta nueve vanos (una puerta y ocho ventanas -cinco de ellas son saeteras de basalto).

Funcionalidad

Uso originario Vivienda

Uso actual Vivienda

Grado de Conservación

Bueno

Regular

Malo

Observ/Interv. El frontón pintado sobre el dintel de la puerta de entrada es reciente.

Justificación

Es una de los edificios más originales de los ejemplos de arquitectura de la población burguesa de la isla. Presenta saeteras de cantería, un raro ejemplo en el ámbito canario.

Bibliografía

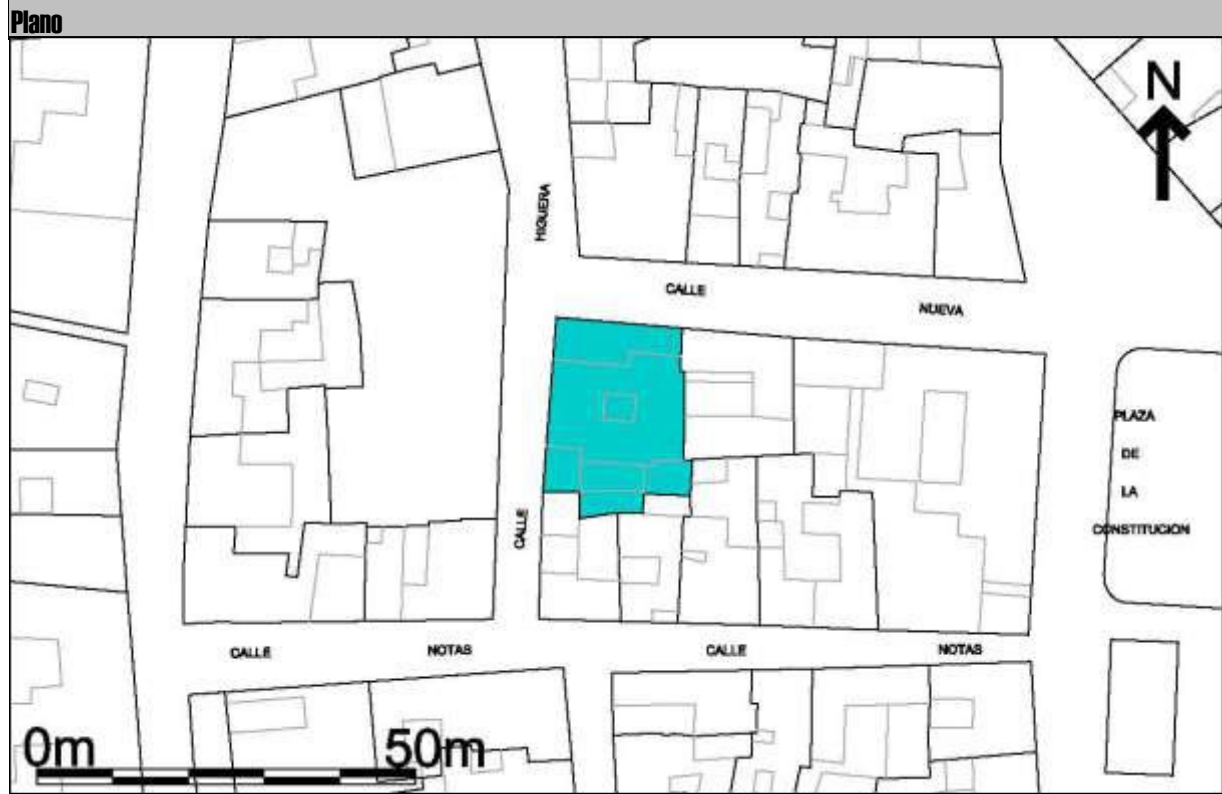
-Martín Rodríguez, F.G.: Arquitectura doméstica ca

Observaciones

Tiene relevancia histórica por haber sido la vivienda del beneficiado Bartolomé Torres y por ser usada, según algunos autores, como casa de tránsito del comercio con Valencia y Sevilla, siendo utilizadas sus mazmorras para estos fines.

PLAN GENERAL DE ORDENACIÓN DE TEGUISE

Catálogo Arquitectónico



PLAN GENERAL DE ORDENACIÓN DE TEGUISE
Catálogo Arquitectónico

Código 64

Denominación

Casa de María Luisa Molina

Tipo

Arquitectura doméstica urbana

Época

Siglo XVIII



Localización

Localidad Teguise

Dirección c/Nueva, 3

Ref. catastral 0353002FT4105S0001QX

Propiedad Privada

Coordenadas 640109

3215426

Situación Administrativa

Clasificación del suelo Suelo Urbano

Calificación del suelo Suelo Urbano Consolidado

Catalogación

Grado de Protección

Integral

Ambiental

Parcial

Tipos de Intervención

Conservación

Restauración

Consolidación

Rehabilitación

Remodelación

PLAN GENERAL DE ORDENACIÓN DE TEGUISE

Catálogo Arquitectónico

Descripción

Edificio de dos plantas con vanos adintelados.
Frontis con una puerta con chaplón de basalto y tres ventanas de cojinete en el piso inferior y tres ventanas de guillotina en el superior. Cornisa de teja árabe.
En su exterior se observa una chimenea singular.
Sillares de cantería en las esquinas.

Funcionalidad

Uso originario Vivienda

Uso actual Vivienda

Grado de Conservación

Bueno

Regular

Malo

Observ/Interv.

Justificación

Ejemplo característico de arquitectura doméstica urbana del siglo XVIII, que destaca por su estructura, volumetría y carpintería. Destaca su chimenea.

Bibliografía

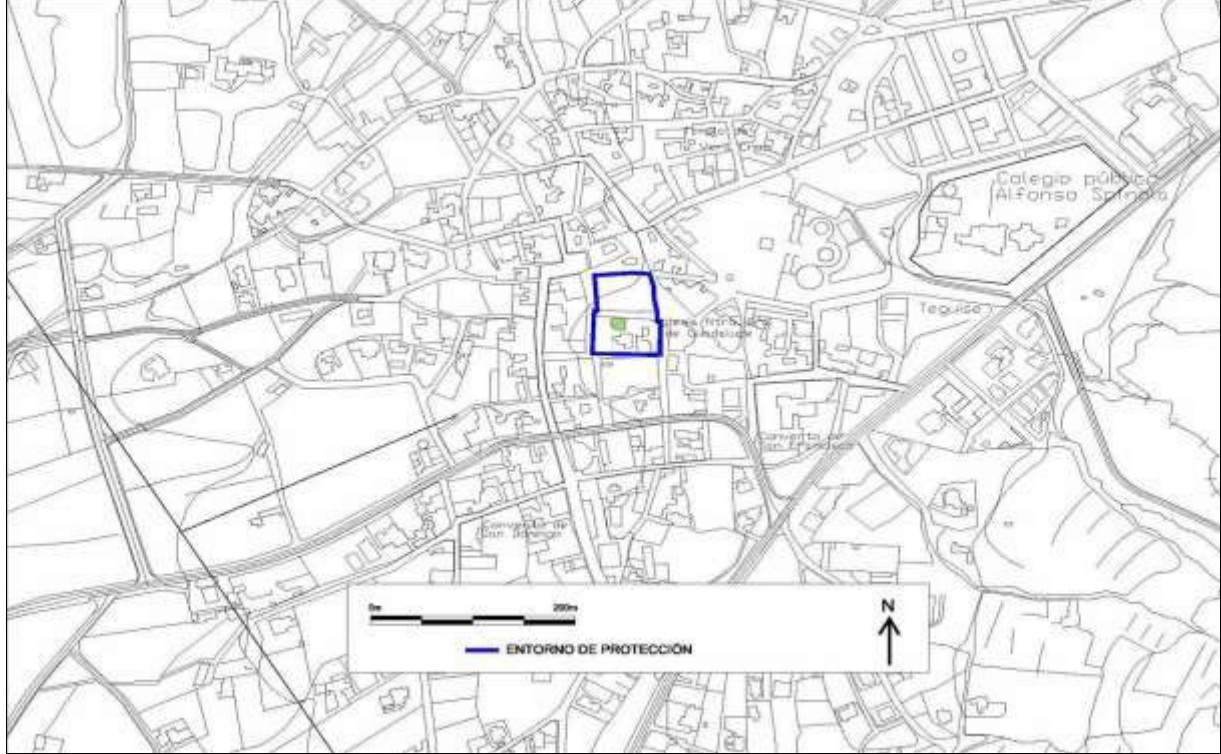
Observaciones

- Incoado Bien de Interés Cultural (BOC 104, 03/06/03).
- Denuncia de mora en la tramitación del expediente por parte del Ayuntamiento de Tegui (30/10/2009).
- No hay constancia de que se haya declarado formalmente la caducidad del expediente.

PLAN GENERAL DE ORDENACIÓN DE TEGUISE

Catálogo Arquitectónico

Plano



PLAN GENERAL DE ORDENACIÓN DE TEGUISE
Catálogo Arquitectónico

Código 65

Denominación

Palacio Spínola

Tipo

Arquitectura doméstica urbana

Época

Siglo XVIII



Localización

Localidad Teguise

Dirección León y Castillo, 13

Ref. catastral 0353003FT4105S0001PX

Propiedad Ayuntamiento de Teguiise

Coordenadas 640134

3215415

Situación Administrativa

Clasificación del suelo Suelo Urbano

Calificación del suelo Suelo Urbano Consolidado

Catalogación Dentro de la delimitación del BIC, conjunto histórico de la Villa de Teguiise (R.D. 3035/80, BOE 28/01/81). Catálogo de Protección. PIL G-1.

Grado de Protección

Integral

Ambiental

Parcial

Tipos de Intervención

Conservación

Restauración

Consolidación

Rehabilitación

Remodelación

PLAN GENERAL DE ORDENACIÓN DE TEGUISE

Catálogo Arquitectónico

Descripción

Edificio de una planta con cubiertas adinteladas.

El frontis tiene puerta adintelada en el centro, a la que se accede por una escalinata de basalto trapezoidal, y tres ventanas de cuarterones a cada lado. En los laterales presenta un paño de sillares de basalto. La parte superior se remata con macetones a modo de floreros.

Su interior se estructura con dependencias alrededor de un patio con galerías acristaladas. En el lateral izquierdo hay otro patio descubierto de planta irregular. Presenta zaguán, salones, capilla, cocina, comedor y dormitorios.

Funcionalidad

Uso originario Doméstico

Uso actual Museístico

Grado de Conservación

Bueno

Regular

Malo

Observ/Interv.

En la década de los años 70 del siglo XX fue intervenida por el arquitecto Fernando Higuera y decorada por César Manrique. Hasta el 2011 albergó la Casa Museo Palacio Spínola. En la actualidad se encuentra en este inmueble la Casa Museo del Timple.

Justificación

Por su situación, volumen y tipología es uno de los edificios más importantes de Lanzarote.

Bibliografía

-Manrique, C, y Ramírez de Lucas, J.: Lanzarote, a

Observaciones

PLAN GENERAL DE ORDENACIÓN DE TEGUISE

Catálogo Arquitectónico

Plano



PLAN GENERAL DE ORDENACIÓN DE TEGUISE
Catálogo Arquitectónico

Código 66

Denominación

Casa Curbelo

Tipo

Arquitectura doméstica urbana

Época

Siglo XVIII



Localización

Localidad Teguise

Dirección c/Notas, 4

Ref. catastral 0353004FT4105S0001LX

Propiedad Privada

Coordenadas 640107 3215406

Situación Administrativa

Clasificación del suelo Suelo Urbano

Calificación del suelo Suelo Urbano Consolidado

Catalogación Dentro de la delimitación del BIC, conjunto histórico de la Villa deTeguise (R.D. 3035/80, BOE 28/01/81). Catálogo de Protección. PIL G-1.

Grado de Protección

Integral

Ambiental

Parcial

Tipos de Intervención

Conservación

Restauración

Consolidación

Rehabilitación

Remodelación

PLAN GENERAL DE ORDENACIÓN DE TEGUISE

Catálogo Arquitectónico

Descripción

Edificio de dos plantas con cubierta adintelada.
En la planta inferior presenta una puerta adintelada con marco de madera y peinazo alto pronunciado y una ventana de cojinete. Tiene la numeración del callejero en cerámica. En la planta superior dos ventanas de guillotina con antepecho abalaustrado.

Funcionalidad

Uso originario Vivienda

Uso actual Vivienda

Grado de Conservación

Bueno

Regular

Malo

Observ/Interv.

Justificación

Ejemplo característico de arquitectura doméstica urbana del siglo XVIII, que destaca por su estructura, volumetría y carpintería.

Bibliografía

Observaciones

PLAN GENERAL DE ORDENACIÓN DE TEGUISE
Catálogo Arquitectónico

Plano



PLAN GENERAL DE ORDENACIÓN DE TEGUISE
Catálogo Arquitectónico

Código 67

Denominación

Casa Tomás Perdomo Ramírez

Tipo

Arquitectura doméstica urbana

Época

Siglo XVIII



Localización

Localidad Teguise

Dirección c/Santo Domingo, 25

Ref. catastral 0253005FT4105S0001DX

Propiedad Privada

Coordenadas 640008 3215374

Situación Administrativa

Clasificación del suelo Suelo Urbano

Calificación del suelo Suelo Urbano Consolidado

Catalogación Dentro de la delimitación del BIC, conjunto histórico de la Villa de Teguiise (R.D. 3035/80, BOE 28/01/81). Catálogo de Protección. PIL G-1.

Grado de Protección

Integral

Ambiental

Parcial

Tipos de Intervención

Conservación

Restauración

Consolidación

Rehabilitación

Remodelación

PLAN GENERAL DE ORDENACIÓN DE TEGUISE

Catálogo Arquitectónico

Descripción

Edificio de una planta con cubierta adintelada.

El frontis presenta una puerta con marco de madera rematado con cornisa y cuatro ventanas de cojinete. Debajo de la ventana derecha tiene un banco de albañilería con asiento en madera.

Funcionalidad

Uso originario Vivienda

Uso actual Vivienda

Grado de Conservación

Bueno

Regular

Malo

Observ/Interv. Posiblemente el banco del frontis sea un añadido reciente.

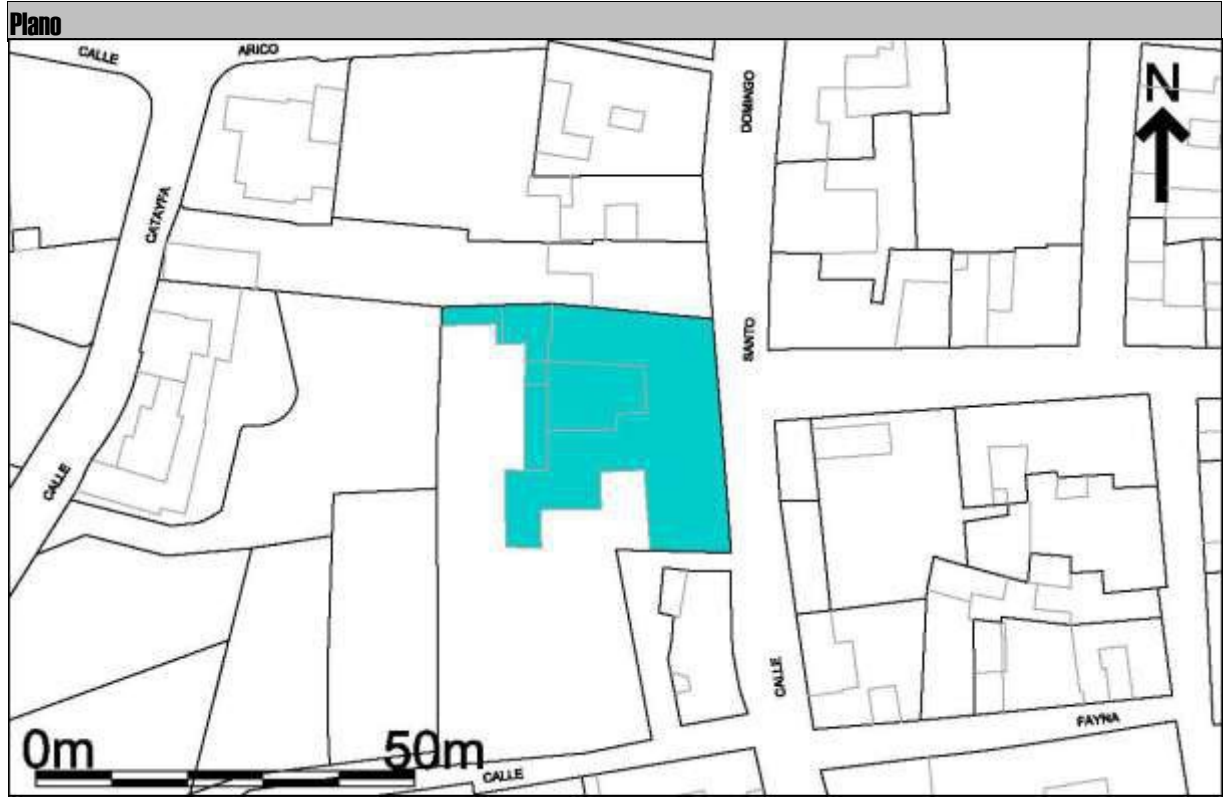
Justificación

Ejemplo característico de arquitectura doméstica urbana del siglo XVIII, que destaca por su estructura, volumetría y carpintería.

Bibliografía

Observaciones

PLAN GENERAL DE ORDENACIÓN DE TEGUISE
Catálogo Arquitectónico



PLAN GENERAL DE ORDENACIÓN DE TEGUISE
Catálogo Arquitectónico

Código 68

Denominación

Casa Padre Claret

Tipo

Arquitectura doméstica urbana

Época

Siglo XVIII



Localización

Localidad Teguise

Dirección c/Flores, 11

Ref. catastral 0252204FT4105S0001UX

Propiedad Privada

Coordenadas 640078 3215384

Situación Administrativa

Clasificación del suelo Suelo Urbano

Calificación del suelo Suelo Urbano Consolidado

Catalogación Dentro de la delimitación del BIC, conjunto histórico de la Villa deTeguise (R.D. 3035/80, BOE 28/01/81). Catálogo de Protección. PIL G-1.

Grado de Protección

Integral

Ambiental

Parcial

Tipos de Intervención

Conservación

Restauración

Consolidación

Rehabilitación

Remodelación

PLAN GENERAL DE ORDENACIÓN DE TEGUISE

Catálogo Arquitectónico

Descripción

Edificio de una planta con vanos adintelados.

Frontis con dos puertas y tres ventanas de cojinete. Cornisa y cadena de sillares en el lateral derecho. En el mismo lateral, placa de cerámica con representación del santo Claret.

Fachada derecha con una ventana.

Funcionalidad

Uso originario Vivienda

Uso actual Vivienda

Grado de Conservación

Bueno

Regular

Malo

Observ/Interv.

Justificación

Ejemplo característico de arquitectura doméstica urbana del siglo XVIII, que destaca por su estructura, volumetría y carpintería.

Bibliografía

Observaciones

En esta vivienda se hospedó el santo Antonio M^a Claret.

PLAN GENERAL DE ORDENACIÓN DE TEGUISE

Catálogo Arquitectónico

Plano



PLAN GENERAL DE ORDENACIÓN DE TEGUISE
Catálogo Arquitectónico

Código 69

Denominación

Cilla de Diezmos y Primicias

Tipo

Arquitectura civil

Época

Siglo XVII



Localización

Localidad Tegui

Dirección Plaza de la Constitución, 13

Ref. catastral 0353401FT4105S0001IX

Propiedad Privada

Coordenadas 640162 3215384

Situación Administrativa

Clasificación del suelo Suelo Urbano

Calificación del suelo Suelo Urbano Consolidado

Catalogación Dentro de la delimitación del BIC, conjunto histórico de la Villa de Tegui (R.D. 3035/80, BOE 28/01/81). Catálogo de Protección. PIL G-1.

Grado de Protección

Integral

Ambiental

Parcial

Tipos de Intervención

Conservación

Restauración

Consolidación

Rehabilitación

Remodelación

PLAN GENERAL DE ORDENACIÓN DE TEGUISE

Catálogo Arquitectónico

Descripción

Inmueble de una planta rectangular subdividido en dos estructuras con cubierta inclinada de dos aguas de tejas árabes y techumbre artesonada.

El frontispicio presenta una puerta de acceso con escalera de tres pasos, jambas y dintel de cantería roja, adintelada, y carpintería de dos haces tachonadas. Dos ventanas en la parte superior del paramento y a ambos lados de la puerta, dos bancos con asientos de basalto.

La fachada lateral derecha es un paramento sin vanos pero con el nombre de la calle en placa de granito.

La fachada trasera presenta dos ventanas adinteladas, y gárgola entre las dos cubiertas.

En la fachada lateral izquierda se abre una puerta adintelada.

Las esquinas del edificio tienen a la vista los sillares de basalto.

Funcionalidad

Uso originario Almacén de cereales de propiedad

Uso actual Sede sucursal bancaria

Grado de Conservación

Bueno

Regular

Malo

Observ/Interv. En 1986 la Caja de Ahorros de Canarias llevó a cabo la rehabilitación del inmueble para adaptarla como sede de sucursal bancaria.

Justificación

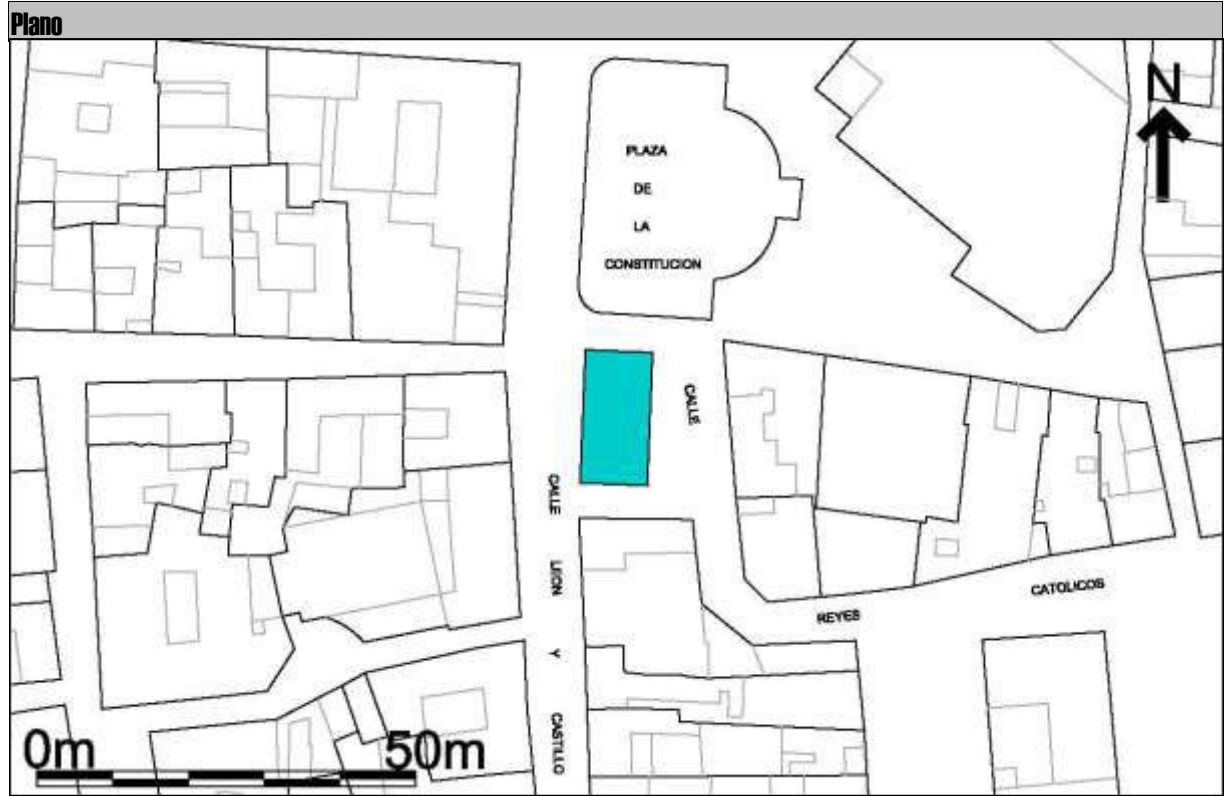
Gran valor arquitectónico e histórico por ser el único edificio de estas características.

Bibliografía

VV.AA.: Tegui: ayer y hoy, 1999, pp. 52-53.

Observaciones

PLAN GENERAL DE ORDENACIÓN DE TEGUISE
Catálogo Arquitectónico



PLAN GENERAL DE ORDENACIÓN DE TEGUISE
Catálogo Arquitectónico

Código 70

Denominación

Casa Plaza Constitución 12 con c/
 Reyes Católicos

Tipo

Arquitectura doméstica urbana

Época

Siglo XVIII



Localización

Localidad Teguise

Dirección Plaza de la Constitución, 12

Ref. catastral 0452802FT4105S0001BX

Propiedad Privada

Coordenadas 640183

3215384

Situación Administrativa

Clasificación del suelo Suelo Urbano

Calificación del suelo Suelo Urbano Consolidado

Catalogación Dentro de la delimitación del BIC, conjunto histórico de la Villa de Teguiise (R.D. 3035/80,BOE 28/01/81). Catálogo de Protección. PIL G-1.

Grado de Protección

Integral

Ambiental

Parcial

Tipos de Intervención

Conservación

Restauración

Consolidación

Rehabilitación

Remodelación

PLAN GENERAL DE ORDENACIÓN DE TEGUISE

Catálogo Arquitectónico

Descripción

Edificio de una planta de cubierta adintelada.
Frontis con vanos adintelados de disposición simétrica, una puerta -enmarcada con sillares- y dos ventanas. Sillares en el lateral derecho.
En la fachada derecha muestra una puerta.

Funcionalidad

Uso originario Vivienda

Uso actual Comercial

Grado de Conservación

Bueno

Regular

Malo

Observ/Interv.

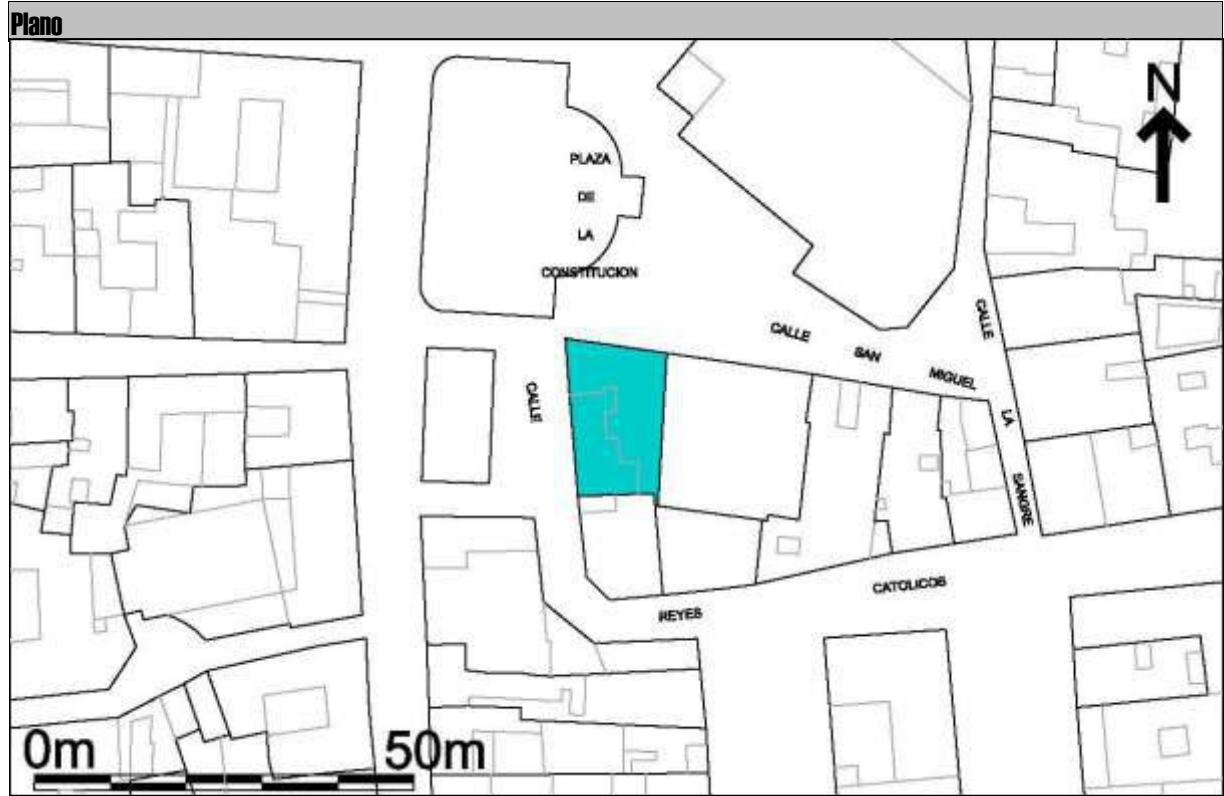
Justificación

Ejemplo característico de arquitectura doméstica urbana del siglo XVIII, que destaca por su estructura, volumetría y carpintería.

Bibliografía

Observaciones

PLAN GENERAL DE ORDENACIÓN DE TEGUISE
Catálogo Arquitectónico



PLAN GENERAL DE ORDENACIÓN DE TEGUISE
Catálogo Arquitectónico

Código 71

Denominación

Casa Cancio-Restaurante Acatife

Tipo

Arquitectura doméstica urbana

Época

Siglo XVIII



Localización

Localidad Teguise

Dirección Plaza de la Constitución, 11

Ref. catastral 0452803FT4105S0001YX

Propiedad Privada

Coordenadas 640198 3215381

Situación Administrativa

Clasificación del suelo Suelo Urbano

Calificación del suelo Suelo Urbano Consolidado

Catalogación Dentro de la delimitación del BIC, conjunto histórico de la Villa de Teguiise (R.D. 3035/80, BOE 28/01/81). Catálogo de Protección. PIL G-1.

Grado de Protección

Integral

Ambiental

Parcial

Tipos de Intervención

Conservación

Restauración

Consolidación

Rehabilitación

Remodelación

PLAN GENERAL DE ORDENACIÓN DE TEGUISE

Catálogo Arquitectónico

Descripción

Edificio de una planta con cubierta adintelada.
El frontis presenta una puerta, tres ventanas de cojinete y un ventanillo. El edificio se remata con una cornisa y una singular chimenea.
Presenta en el interior un zaguán.

Funcionalidad

Uso originario Vivienda

Uso actual Comercial

Grado de Conservación

Bueno

Regular

Malo

Observ/Interv.

Justificación

Ejemplo característico de arquitectura doméstica urbana del siglo XVIII, que destaca por su estructura, volumetría y carpintería. Además de su fachada, destacan el zaguán y la chimenea.

Bibliografía

Observaciones

PLAN GENERAL DE ORDENACIÓN DE TEGUISE
Catálogo Arquitectónico

Plano



PLAN GENERAL DE ORDENACIÓN DE TEGUISE
Catálogo Arquitectónico

Código 72

Denominación

Antigua cárcel de Lanzarote

Tipo

Arquitectura doméstica urbana

Época

Siglo XVIII



Localización

Localidad Teguise

Dirección c/ San Miguel, 2

Ref. catastral 0452804FT4105S0001GX

Propiedad Privada

Coordenadas 640212

3215375

Situación Administrativa

Clasificación del suelo Suelo Urbano

Calificación del suelo Suelo Urbano Consolidado

Catalogación Dentro de la delimitación del BIC, conjunto histórico de la Villa de Teguiise (R.D. 3035/80, BOE 28/01/81). Catálogo de Protección. PIL G-1.

Grado de Protección

Integral

Ambiental

Parcial

Tipos de Intervención

Conservación

Restauración

Consolidación

Rehabilitación

Remodelación

PLAN GENERAL DE ORDENACIÓN DE TEGUISE

Catálogo Arquitectónico

Descripción

Edificio de dos plantas con cubierta inclinada a cuatro aguas con tejas árabes.
Frontis con cuatro vanos, una puerta y dos ventanas de cojinete en la planta inferior y una ventana de cojinetes en la superior.

Funcionalidad

Uso originario Cárcel

Uso actual Comercial

Grado de Conservación

Bueno

Regular

Malo

Observ/Interv.

Justificación

Ejemplo característico de arquitectura doméstica urbana del siglo XVIII, que destaca por su estructura, volumetría, carpintería y frontis singular.

Bibliografía

Observaciones

PLAN GENERAL DE ORDENACIÓN DE TEGUISE

Catálogo Arquitectónico

Plano



PLAN GENERAL DE ORDENACIÓN DE TEGUISE
Catálogo Arquitectónico

Código 73

Denominación

Palacio Herrera y Rojas

Tipo

Arquitectura doméstica urbana

Época

Siglo XV



Localización

Localidad Teguise

Dirección c/Herrera y Rojas, 7

Ref. catastral 0453303FT4105S0001FX

Propiedad Privada

Coordenadas 640281 3215385

Situación Administrativa

Clasificación del suelo Suelo Urbano

Calificación del suelo Suelo Urbano Consolidado

Catalogación Dentro del entorno del BIC, conjunto histórico de la Villa de Teguiise (BOC 20, 30 de enero de 2006). Catálogo de Protección. PIL G-1.

Grado de Protección

Integral

Ambiental

Parcial

Tipos de Intervención

Conservación

Restauración

Consolidación

Rehabilitación

Remodelación

PLAN GENERAL DE ORDENACIÓN DE TEGUISE

Catálogo Arquitectónico

Descripción

Edificio de una planta y cubiertas adintelada e inclinada a cuatro aguas.
Frontis con vanos adintelados: dos puertas, dos ventanas y tres ventanillos. Presenta siete gárgolas de madera.
En su interior destaca un sillar con un grabado aborigen -podomorfo-.
En el lateral derecho presenta el nombre de la calle en cerámica.

Funcionalidad

Uso originario Vivienda

Uso actual Comercial

Grado de Conservación

Bueno

Regular

Malo

Observ/Interv. Recientemente se le ha añadido un banco de mampostería en el exterior y se han plantado tres árboles.

Justificación

Relevancia histórica por haber sido la vivienda del primer marqués y conde de Lanzarote. Destaca por su ubicación, volumetría y tipología. En su interior destaca el sillar con grabado podomorfo aborigen.

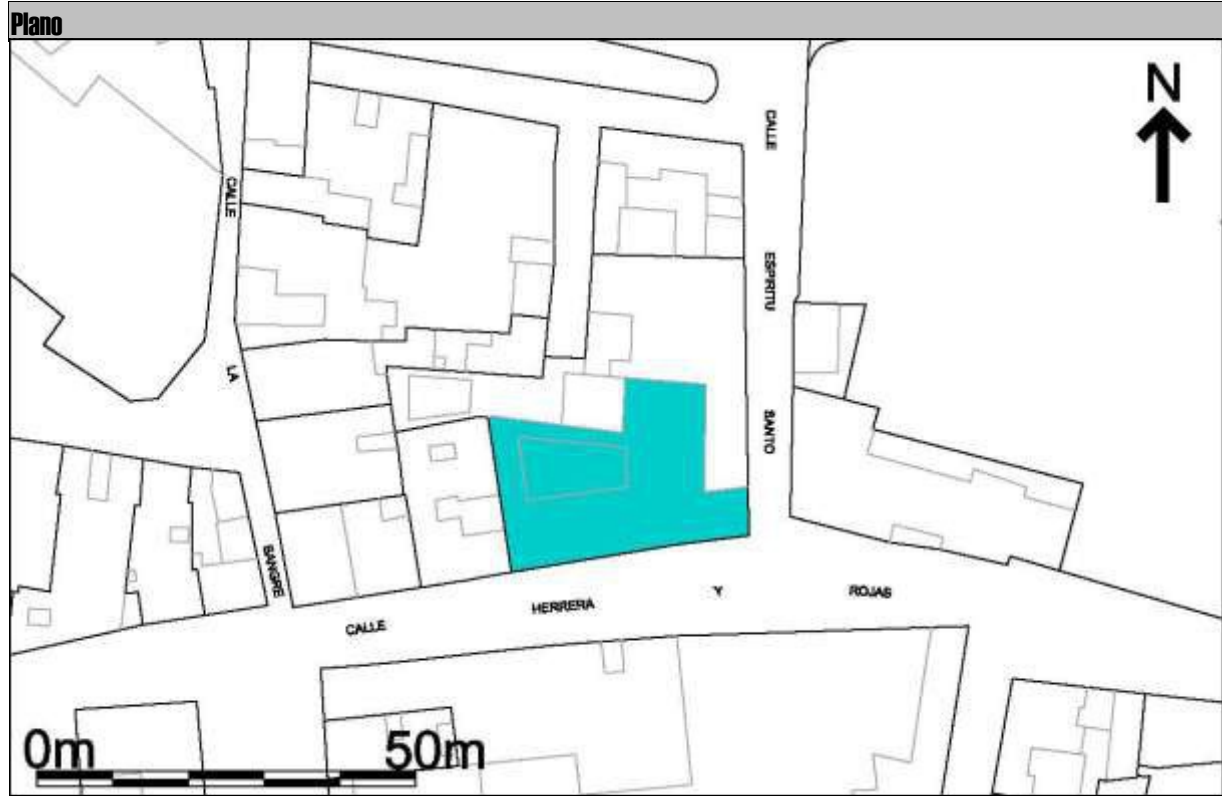
Bibliografía

De la Hoz, A.: Lanzarote, 1962, foto entre páginas

Observaciones

PLAN GENERAL DE ORDENACIÓN DE TEGUISE

Catálogo Arquitectónico



PLAN GENERAL DE ORDENACIÓN DE TEGUISE
Catálogo Arquitectónico

Código 74

Denominación

Teatro de Tegui

Tipo

Arquitectura civil

Época

Siglo XIX-XX



Localización

Localidad Tegui

Dirección c/ Espíritu Santo, 2

Ref. catastral 0553003FT4105S0001JX

Propiedad Ayuntamiento de Tegui

Coordenadas 640322 3215384

Situación Administrativa

Clasificación del suelo Suelo Urbano

Calificación del suelo Suelo Urbano Consolidado

Catalogación Dentro del entorno del BIC, conjunto histórico de la Villa de Tegui (BOC 20, 30 de enero de 2006). Catálogo de Protección. PIL G-1.

Grado de Protección

Integral

Ambiental

Parcial

Tipos de Intervención

Conservación

Restauración

Consolidación

Rehabilitación

Remodelación

PLAN GENERAL DE ORDENACIÓN DE TEGUISE

Catálogo Arquitectónico

Descripción

Edificio de una planta con cubiertas inclinadas a dos aguas y adinteladas. El frontis presenta tres puertas de arcos de medio punto con marcos de sillares y escalera de doble acceso a la puerta central. Muestra sillares en las esquinas. La fachada lateral derecha presenta dos puertas adinteladas -una de ellas en una estructura que se retranquea y con marco de cantería- y dos ventanucos. Sillares en las esquinas.

Funcionalidad

Uso originario Religioso-Beneficencia

Uso actual Cultural

Grado de Conservación

Bueno

Regular

Malo

Observ/Interv. Originariamente era un edificio religioso que en 1825 fue rehabilitado para teatro, y en la década de los años noventa del siglo XX nuevamente intervenido para acondicionarlo al mismo fin teatral, por el Ayuntamiento de Teguisse.

Justificación

Es el ejemplo más antiguo edificado como espacio escénico en la provincia de Las Palmas.

Bibliografía

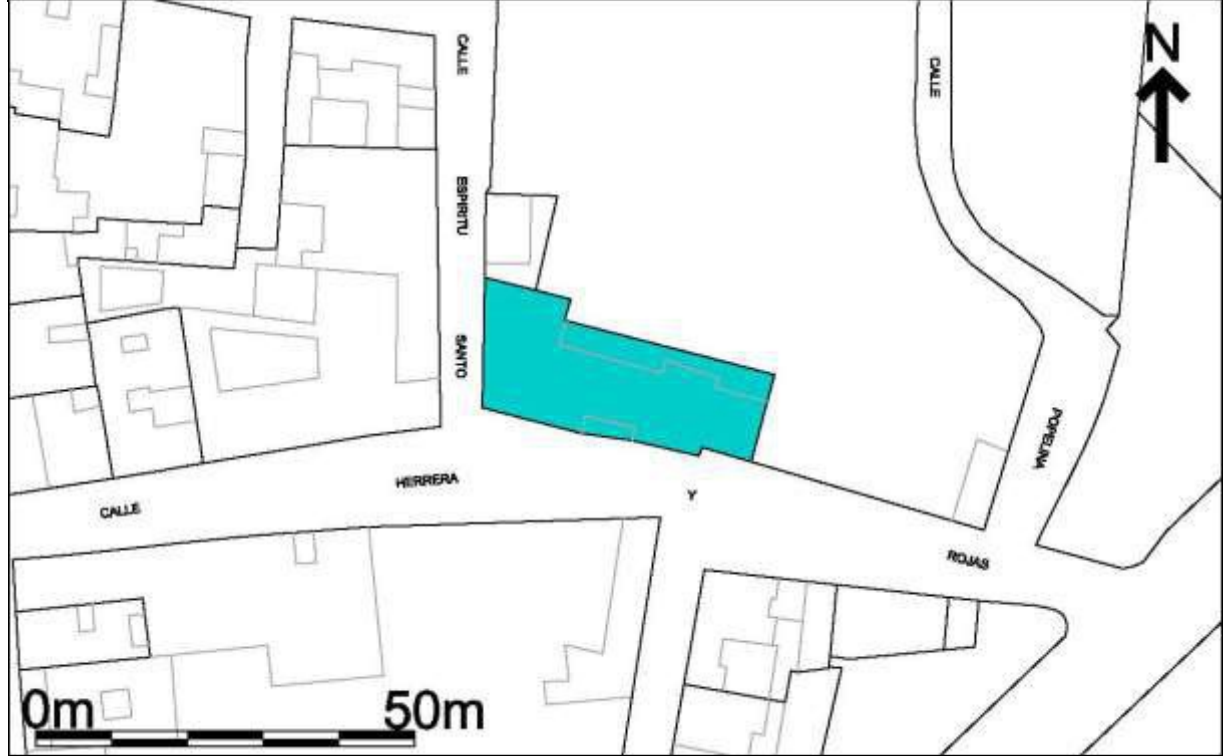
Observaciones

Antes que teatro, fue iglesia del Espíritu Santo en el siglo XVII; posteriormente hospital y más tarde orfanato insular.

PLAN GENERAL DE ORDENACIÓN DE TEGUISE

Catálogo Arquitectónico

Plano



PLAN GENERAL DE ORDENACIÓN DE TEGUISE
Catálogo Arquitectónico

Código 75

Denominación

Aljibe

Tipo

Etnografía - Hidráulico

Época

Siglo XIX



Localización

Localidad Teguise

Dirección c/Herrera y Rojas, 14

Ref. catastral 0154701FT4105S0001KX

Propiedad Privada

Coordenadas 640364

3215389

Situación Administrativa

Clasificación del suelo Suelo Urbano

Calificación del suelo Suelo Urbano Consolidado

Catalogación Dentro del entorno del BIC, conjunto histórico de la Villa de Teguiise (BOC 20, 30 de enero de 2006)

Grado de Protección

Integral

Ambiental

Parcial

Tipos de Intervención

Conservación

Restauración

Consolidación

Rehabilitación

Remodelación

PLAN GENERAL DE ORDENACIÓN DE TEGUISE

Catálogo Arquitectónico

Descripción

Depósito para almacenar agua de planta rectangular, muros perimetrales de piedra viva, cubierta de tierra, brocal, coladera, y pila encalada.
Lateral sur con un era.

Funcionalidad

Uso originario Depósito de agua

Uso actual Depósito de agua

Grado de Conservación

Bueno

Regular

Malo

Observ/Interv. La era está parcialmente cubierta de cemento porque se está edificando en los alrededores.

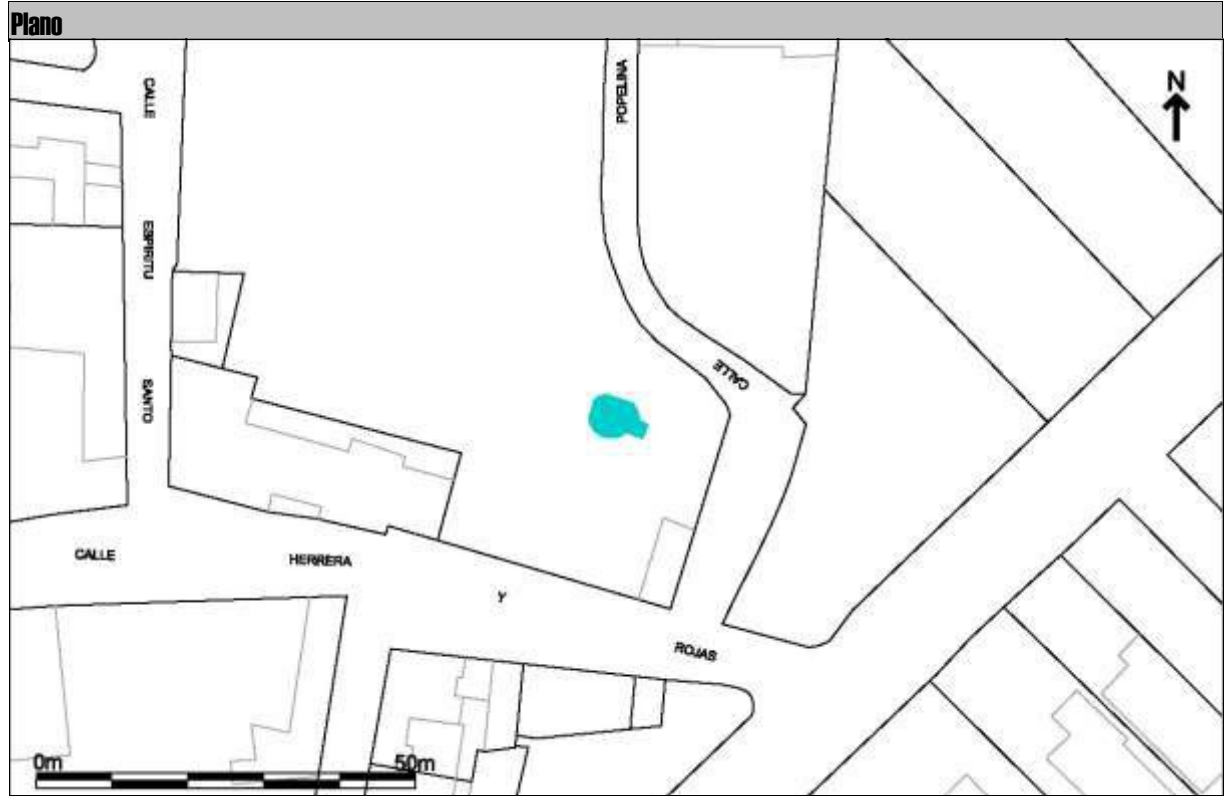
Justificación

Interés etnográfico por tratarse de una obra de ingeniería que representa la infraestructura básica para la captación y almacenaje de agua, y por lo tanto para la supervivencia de la población. Características de la isla de Lanzarote.

Bibliografía

Observaciones

PLAN GENERAL DE ORDENACIÓN DE TEGUISE
Catálogo Arquitectónico



PLAN GENERAL DE ORDENACIÓN DE TEGUISE
Catálogo Arquitectónico

Código 76

Denominación

Casa Rodríguez

Tipo

Arquitectura doméstica urbana

Época

Siglo XVIII



Localización

Localidad Teguise

Dirección c/Flores 5

Ref. catastral 0252206FT4105S0001WX

Propiedad Privada

Coordenadas 640075 3215354

Situación Administrativa

Clasificación del suelo Suelo Urbano

Calificación del suelo Suelo Urbano Consolidado

Catalogación Dentro de la delimitación del BIC, conjunto histórico de la Villa de Teguiise (R.D. 3035/80, BOE 28/01/81). Catálogo de Protección. PIL G-1.

Grado de Protección

Integral

Ambiental

Parcial

Tipos de Intervención

Conservación

Restauración

Consolidación

Rehabilitación

Remodelación

PLAN GENERAL DE ORDENACIÓN DE TEGUISE

Catálogo Arquitectónico

Descripción

Edificio de una planta con cubierta adintelada.

Frontis con tres vanos adintelados de disposición simétrica, una puerta y dos ventanas. Presenta cuatro gárgolas de madera. Sillares en la esquina y laterales del inmueble.

El lateral izquierdo presenta una puerta de arco rebajado enmarcada con sillares y muros con remates biselados.

Funcionalidad

Uso originario Vivienda

Uso actual Vivienda

Grado de Conservación

Bueno

Regular

Malo

Observ/Interv.

Justificación

Ejemplo característico de arquitectura doméstica urbana del siglo XVIII, que destaca por su estructura, volumetría y carpintería.

Bibliografía

Observaciones

PLAN GENERAL DE ORDENACIÓN DE TEGUISE

Catálogo Arquitectónico

Plano



PLAN GENERAL DE ORDENACIÓN DE TEGUISE
Catálogo Arquitectónico

Código 77

Denominación

Casa Severino

Tipo

Arquitectura doméstica urbana

Época

Siglo XVIII



Localización

Localidad Teguise

Dirección c/Las Flores, 6

Ref. catastral 0352106FT4105S0001DX

Propiedad Privada

Coordenadas 640105

3215358

Situación Administrativa

Clasificación del suelo Suelo Urbano

Calificación del suelo Suelo Urbano Consolidado

Catalogación Dentro de la delimitación del BIC, conjunto histórico de la Villa de Teguiise (R.D. 3035/80, BOE 28/01/81). Catálogo de Protección. PIL G-1.

Grado de Protección

Integral

Ambiental

Parcial

Tipos de Intervención

Conservación

Restauración

Consolidación

Rehabilitación

Remodelación

PLAN GENERAL DE ORDENACIÓN DE TEGUISE

Catálogo Arquitectónico

Descripción

Edificio de una planta con cubiertas adinteladas e inclinadas a cuatro aguas.

Frontis con una puerta y cuatro ventanas de cojinete. Cornisa de tejas árabes. Presenta numeración de callejero de cerámica. Sillares de basalto en los laterales.

En la fachada trasera -en la calle Duende- presenta una puerta rematada por una estructura decorada con tres almenas y merlones, y tras ella se eleva un cuerpo a modo de torre rematado también por cuatro almenas y merlones.

Funcionalidad

Uso originario Vivienda

Uso actual Vivienda y comercial

Grado de Conservación

Bueno

Regular

Malo

Observ/Interv. Recientemente intervenida para adaptarla a su uso comercial.

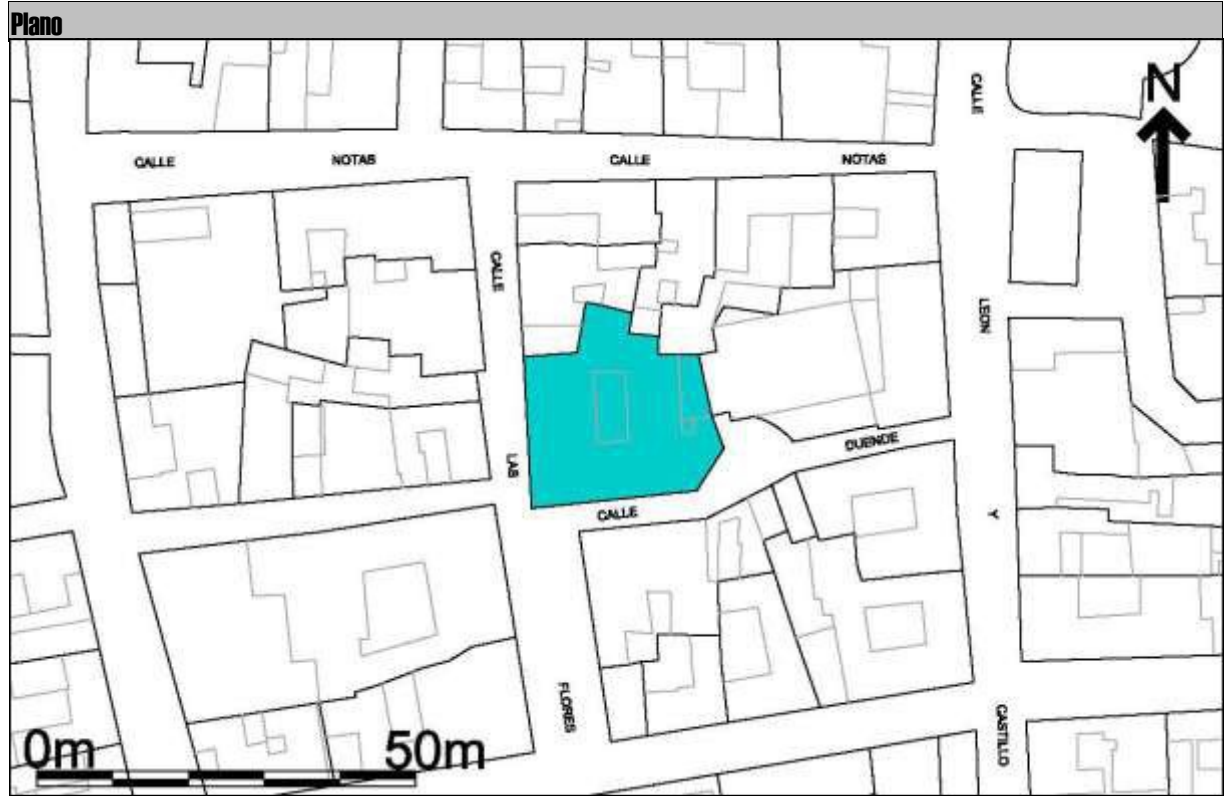
Justificación

Ejemplo característico de arquitectura doméstica urbana del siglo XVIII, que destaca por su estructura, volumetría y carpintería.

Bibliografía

Observaciones

PLAN GENERAL DE ORDENACIÓN DE TEGUISE
Catálogo Arquitectónico



PLAN GENERAL DE ORDENACIÓN DE TEGUISE
Catálogo Arquitectónico

Código 78

Denominación

Casa Jiménez

Tipo

Arquitectura doméstica urbana

Época

Siglo XVIII



Localización

Localidad Tegui se

Dirección León y Castillo, 9

Ref. catastral 0352105FT4105S0001RX

Propiedad Centro Sociocultural de Tegui se

Coordenadas 640134

3215366

Situación Administrativa

Clasificación del suelo Suelo Urbano

Calificación del suelo Suelo Urbano Consolidado

Catalogación Dentro de la delimitación del BIC, conjunto histórico de la Villa de Tegui se (R.D. 3035/80, BOE 28/01/81). Catálogo de Protección. PIL G-1.

Grado de Protección

Integral

Ambiental

Parcial

Tipos de Intervención

Conservación

Restauración

Consolidación

Rehabilitación

Remodelación

PLAN GENERAL DE ORDENACIÓN DE TEGUISE

Catálogo Arquitectónico

Descripción

Planta de tendencia rectangular de dos pisos.

Cubierta adintelada.

Frontis con cuatro vanos de disposición asimétrica en cada piso (una puerta y tres ventanas de cuarterones. En el superior la puerta se presenta balconada con obra de herrería, mientras que la inferior aparece enmarcada con sillares de cantería). Los pisos se separan con un cornisa.

Funcionalidad

Uso originario Vivienda

Uso actual Cultural

Grado de Conservación

Bueno

Regular

Malo

Observ/Interv. Interior remodelado para adaptarlo a su actual uso.

Justificación

Edificio que por su ubicación, volumetría y carpinterías es uno de los ejemplos más valorados de la isla. Presenta el único balcón exterior de hierro forjado que se conserva en la actualidad.

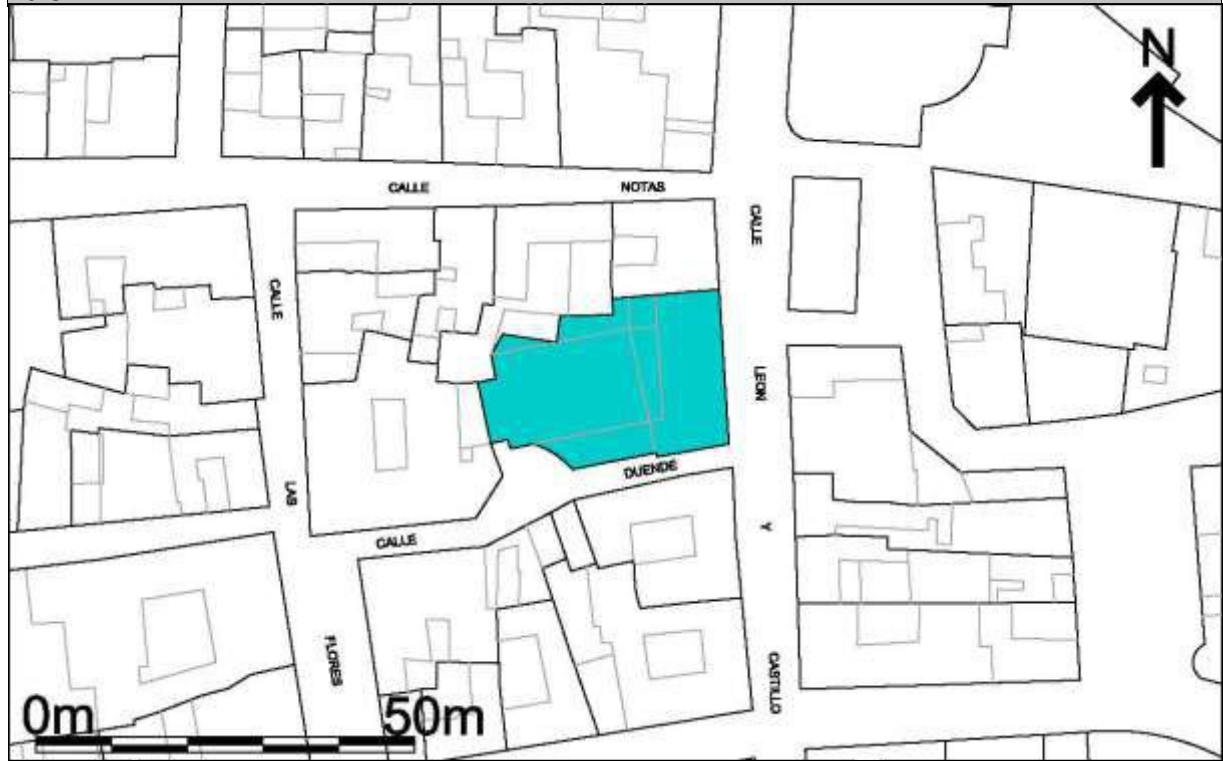
Bibliografía

Observaciones

PLAN GENERAL DE ORDENACIÓN DE TEGUISE

Catálogo Arquitectónico

Plano



PLAN GENERAL DE ORDENACIÓN DE TEGUISE
Catálogo Arquitectónico

Código 79

Denominación

Casa Carrión

Tipo

Arquitectura doméstica urbana

Época

Siglo XVIII



Localización

Localidad Teguise

Dirección c/León y Castillo, 3

Ref. catastral 0452701FT4105S0001UX

Propiedad Privada

Coordenadas 640170

3215359

Situación Administrativa

Clasificación del suelo Suelo Urbano

Calificación del suelo Suelo Urbano Consolidado

Catalogación Dentro de la delimitación del BIC, conjunto histórico de la Villa deTeguise (R.D. 3035/80, BOE 28/01/81). Catálogo de Protección. PIL G-1.

Grado de Protección

Integral

Ambiental

Parcial

Tipos de Intervención

Conservación

Restauración

Consolidación

Rehabilitación

Remodelación

PLAN GENERAL DE ORDENACIÓN DE TEGUISE

Catálogo Arquitectónico

Descripción

Edificio de una planta con cubierta adintelada y techumbre artesonada.
Frontis con dos puertas y dos ventanas de cojinete. Los marcos de los vanos son de carpinterías adinteladas con decoración de raigambre neoclásica y con peinazo alto pronunciado. Entre las puertas presenta una cruz de madera con peana de basalto. Cadena de sillares en el lateral izquierdo.
La fachada lateral presenta una ventana de cojinete y tres ventanillos.
La fachada trasera presenta un ventanillo.
El interior se articula en torno a un patio central al que se accede por un zaguán.

Funcionalidad

Uso originario Vivienda

Uso actual Comercial

Grado de Conservación

Bueno

Regular

Malo

Observ/Interv. Ha sido intervenida en su interior para adaptarla a su uso comercial.

Justificación

Ejemplo característico de arquitectura doméstica urbana del siglo XVIII, que destaca por su estructura, volumetría y carpintería.

Bibliografía

Observaciones

PLAN GENERAL DE ORDENACIÓN DE TEGUISE
Catálogo Arquitectónico

Plano



PLAN GENERAL DE ORDENACIÓN DE TEGUISE
Catálogo Arquitectónico

Código 80

Denominación

Casa c/Garfa

Tipo

Arquitectura doméstica rural

Época

Siglo XVIII



Localización

Localidad Tegui

Dirección c/ Perejil, 11

Ref. catastral 0052204FT4105S0001MX

Propiedad Privada

Coordenadas 639777

3215359

Situación Administrativa

Clasificación del suelo Suelo Urbano

Calificación del suelo Suelo Urbano Consolidado

Catalogación

Grado de Protección

Integral

Ambiental

Parcial

Tipos de Intervención

Conservación

Restauración

Consolidación

Rehabilitación

Remodelación

PLAN GENERAL DE ORDENACIÓN DE TEGUISE

Catálogo Arquitectónico

Descripción

Edificio con planta en "U" invertida, de un nivel, cubiertas planas e inclinadas a un agua y vanos adintelados.
Frontis con tres puertas -dos tapiadas-, una ventana, un ventanillo, una gárgola y dos contrafuertes. Cierra la estructura un muro con cancela con tres amarraderos de basalto.
Lateral derecho sin vanos.
Lateral izquierdo con una puerta.
Trasera con dos ventanillos, una puerta ciega y nueve gárgolas.
En su área una era y aljibe.

Funcionalidad

Uso originario Vivienda

Uso actual Sin uso

Grado de Conservación

Bueno

Regular

Malo

Observ/Interv. Techumbres parcialmente derruidas.
Gárgolas muy deterioradas.

Justificación

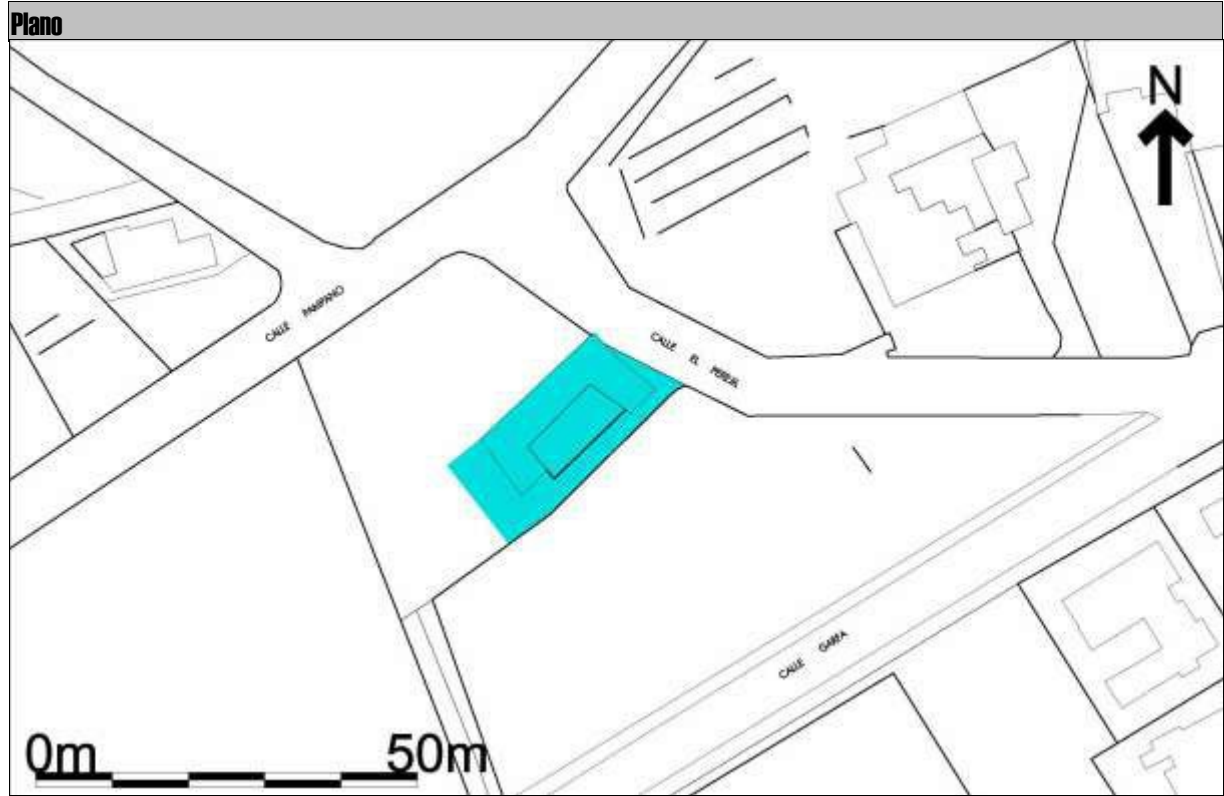
Presenta un alto valor arquitectónico como vivienda perteneciente a un mundo rural que participa de una economía agrícola que necesita de eras y aljibes. Destaca por su estructura en U, volumetría y carpinterías.

Bibliografía

Observaciones

Queda cautelarmente protegida la parcela catastral donde se encuentra la vivienda.

PLAN GENERAL DE ORDENACIÓN DE TEGUISE
Catálogo Arquitectónico



PLAN GENERAL DE ORDENACIÓN DE TEGUISE
Catálogo Arquitectónico

Código 81

Denominación

Casa Parroquial

Tipo

Arquitectura doméstica urbana

Época

Siglo XVIII



Localización

Localidad Teguise

Dirección c/Flores, 3

Ref. catastral 0252301FT4105S0001UX

Propiedad Privada

Coordenadas 640067 3215333

Situación Administrativa

Clasificación del suelo Suelo Urbano

Calificación del suelo Suelo Urbano Consolidado

Catalogación Dentro de la delimitación del BIC, conjunto histórico de la Villa de Teguiise (R.D. 3035/80, BOE 28/01/81). Catálogo de Protección. PIL G-1.

Grado de Protección

Integral

Ambiental

Parcial

Tipos de Intervención

Conservación

Restauración

Consolidación

Rehabilitación

Remodelación

PLAN GENERAL DE ORDENACIÓN DE TEGUISE

Catálogo Arquitectónico

Descripción

Edificio de una planta con cubierta adintelada.

Frontis con una puerta -enmarcada con cantería de arco rebajado- y tres ventanas de cojinetes (la izquierda con celosía) con marco de madera de remate triangular. Sillares de basalto en los laterales.

Lateral derecho con dos puertas adinteladas y dos ventanillos.

Trasera con una puerta adintelada y cierre de muro rematado a bisel.

Su interior se articula a partir de un zaguán comunicando salones -con techumbres de madera y destaca una puerta de estilo neoclásico-y dando acceso a un patio descubierto con aljibe, parte de galería acristalada y dependencia a su alrededor. En la trasera se abre un patio.

Funcionalidad

Uso originario Vivienda

Uso actual Vivienda

Grado de Conservación

Bueno

Regular

Malo

Observ/Interv.

Justificación

Edificio de estilo tradicional noble que se articula en torno a un patio; destaca la fachada con carpinterías en el exterior de tipología singular en el ámbito insular.

Bibliografía

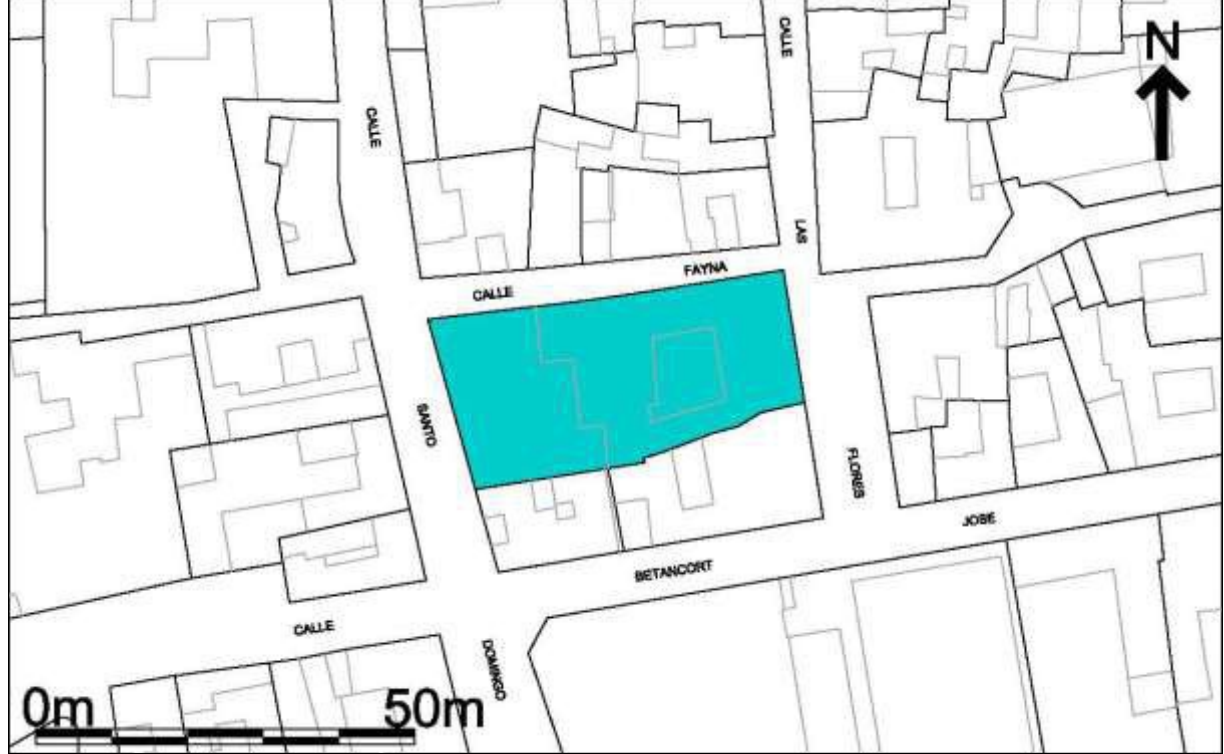
-Manrique, C, y Ramírez de Lucas, J.: Lanzarote, a

Observaciones

PLAN GENERAL DE ORDENACIÓN DE TEGUISE

Catálogo Arquitectónico

Plano



PLAN GENERAL DE ORDENACIÓN DE TEGUISE
Catálogo Arquitectónico

Código 82

Denominación

Casa Francisco Torres

Tipo

Arquitectura doméstica urbana

Época

Siglo XVIII



Localización

Localidad Teguise

Dirección c/León y Castillo, 7

Ref. catastral 0452703FT4105S0001WX

Propiedad Privada

Coordenadas 640165 3215341

Situación Administrativa

Clasificación del suelo Suelo Urbano

Calificación del suelo Suelo Urbano Consolidado

Catalogación Dentro de la delimitación del BIC, conjunto histórico de la Villa de Teguiise (R.D. 3035/80, BOE 28/01/81). Catálogo de Protección. PIL G-1.

Grado de Protección

Integral

Ambiental

Parcial

Tipos de Intervención

Conservación

Restauración

Consolidación

Rehabilitación

Remodelación

PLAN GENERAL DE ORDENACIÓN DE TEGUISE

Catálogo Arquitectónico

Descripción

Edificio de dos plantas de cubierta adintelada.

La planta inferior del frontis con dos puertas adinteladas con escalera de dos pasos de basalto, cada una, y una ventana de cojinete. En la planta superior se abren dos ventanas de guillotina. El edificio se remata con balaustrada de carpintería. Sillares de basalto en los laterales.

La fachada trasera presenta en la planta inferior una puerta adintelada y otra de arco con marco de canto rojo. En la planta superior presenta un balcón con tejadillo inclinado con teja árabe.

Funcionalidad

Uso originario Vivienda

Uso actual Vivienda y comercial

Grado de Conservación

Bueno

Regular

Malo

Observ/Interv.

Justificación

Ejemplo característico de arquitectura doméstica urbana del siglo XVIII, que destaca por su estructura, volumetría y carpintería.

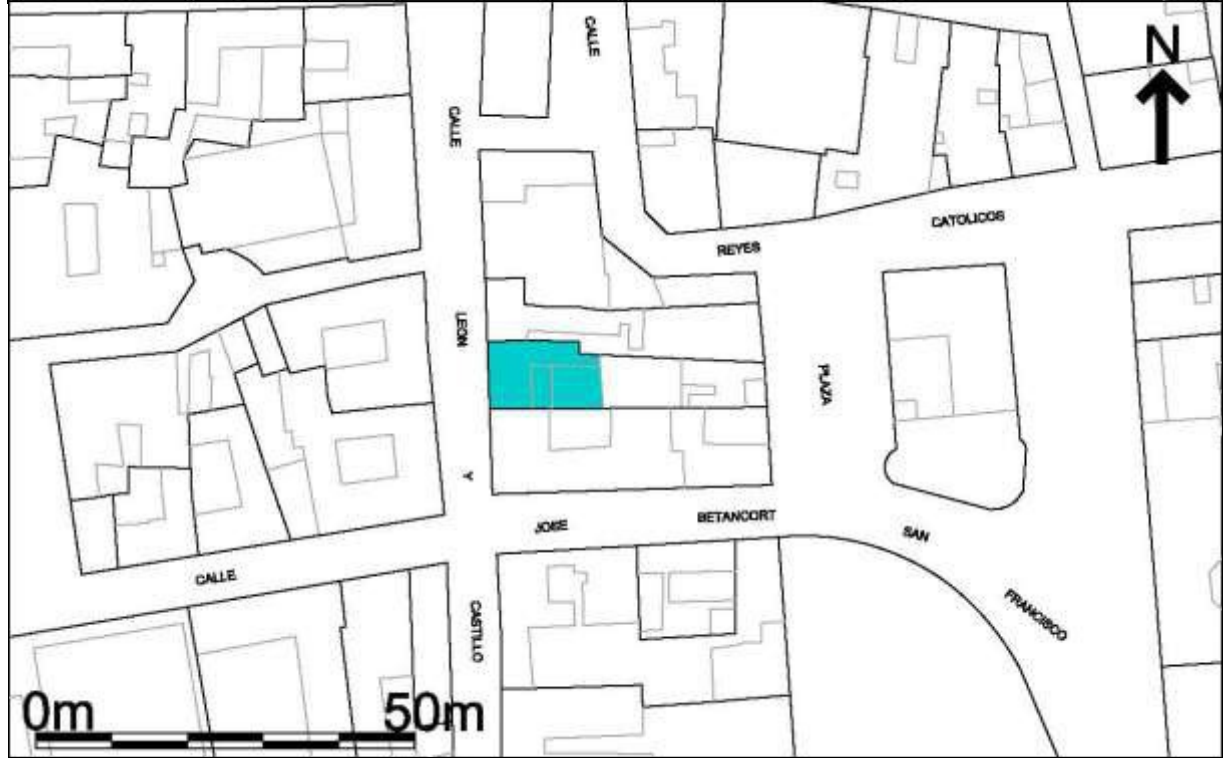
Bibliografía

Observaciones

PLAN GENERAL DE ORDENACIÓN DE TEGUISE

Catálogo Arquitectónico

Plano



PLAN GENERAL DE ORDENACIÓN DE TEGUISE
Catálogo Arquitectónico

Código 83

Denominación

Casa c/Santo Domingo

Tipo

Arquitectura doméstica urbana

Época

Siglo XVIII



Localización

Localidad Teguise

Dirección c/Santo Domingo, 17

Ref. catastral 0252004FT4105S0001XX

Propiedad Privada

Coordenadas 640034

3215319

Situación Administrativa

Clasificación del suelo Suelo Urbano

Calificación del suelo Suelo Urbano Consolidado

Catalogación Dentro del entorno del BIC, conjunto histórico de la Villa de Teguiise (BOC 20, 30 de enero de 2006).

Grado de Protección

Integral

Ambiental

Parcial

Tipos de Intervención

Conservación

Restauración

Consolidación

Rehabilitación

Remodelación

PLAN GENERAL DE ORDENACIÓN DE TEGUISE
Catálogo Arquitectónico

Descripción

Edificio de una planta.
Frontis con tres vanos adintelados: dos puertas, a las que se accede por dos escalones, y una ventana de cojinete. Cruz de madera y peana de basalto.

Funcionalidad

Uso originario Vivienda

Uso actual Vivienda

Grado de Conservación

Bueno

Regular

Malo

Observ/Interv.

Justificación

Ejemplo característico de arquitectura doméstica urbana del siglo XVIII, que destaca por su estructura, volumetría y carpintería.


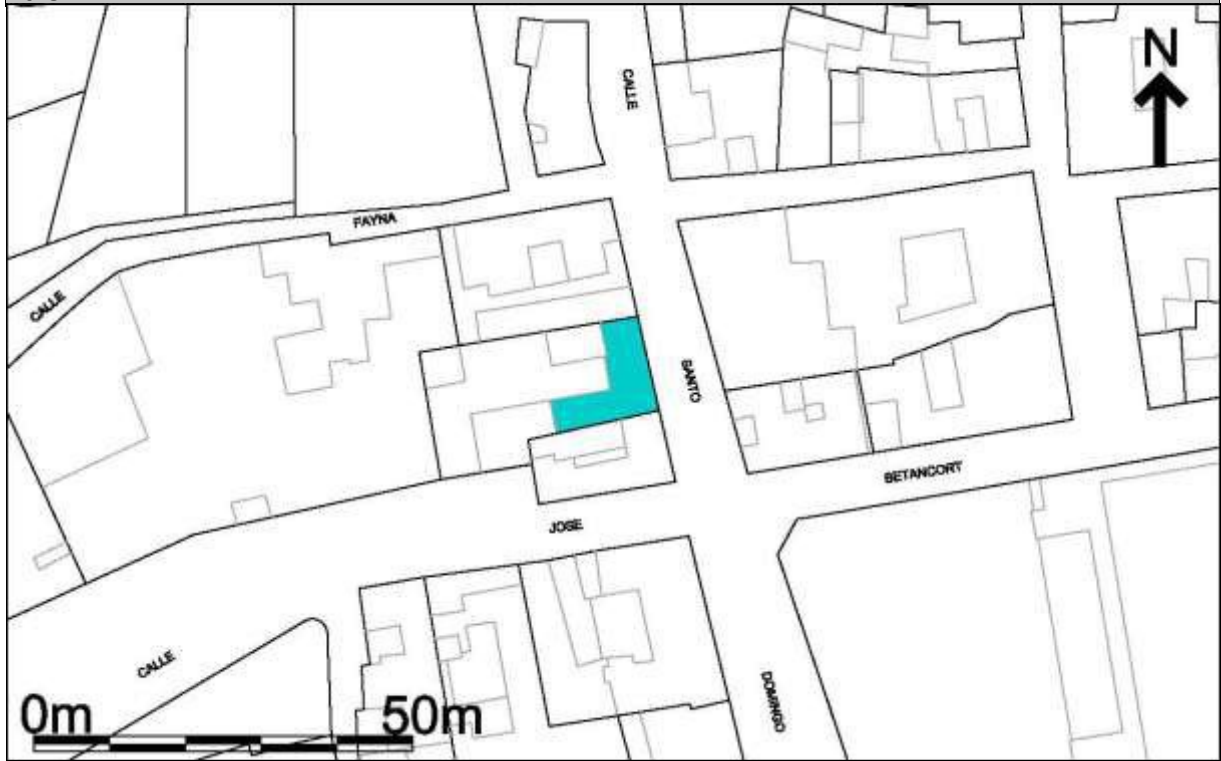
Bibliografía

Observaciones

PLAN GENERAL DE ORDENACIÓN DE TEGUISE

Catálogo Arquitectónico

Plano



PLAN GENERAL DE ORDENACIÓN DE TEGUISE
Catálogo Arquitectónico

Código 84

Denominación

Casa General Cullen

Tipo

Arquitectura doméstica urbana

Época

Siglo XVIII



Localización

Localidad Teguise

Dirección c/Flores, 1

Ref. catastral 0252302FT4105S0001HX

Propiedad Privada

Coordenadas 640081

3215318

Situación Administrativa

Clasificación del suelo Suelo Urbano

Calificación del suelo Suelo Urbano Consolidado

Catalogación Dentro de la delimitación del BIC, conjunto histórico de la Villa de Teguiise (R.D. 3035/80, BOE 28/01/81). Catálogo de Protección. PIL G-1.

Grado de Protección

Integral

Ambiental

Parcial

Tipos de Intervención

Conservación

Restauración

Consolidación

Rehabilitación

Remodelación

PLAN GENERAL DE ORDENACIÓN DE TEGUISE

Catálogo Arquitectónico

Descripción

Edificio de una planta con cubierta adintelada.
Frontis con una puerta adintelada con marco de cantería de arco rebajado y tres ventanas de cojinetes.
Sillares de basalto en los laterales y zócalo de lajas volcánicas.
Fachada lateral con una puerta, una ventana de cojinete y dos ventanillos.

Funcionalidad

Uso originario Vivienda

Uso actual Comercial

Grado de Conservación

Bueno

Regular

Malo

Observ/Interv. La puerta de la fachada lateral es nueva.

Justificación

Ejemplo característico de arquitectura doméstica urbana del siglo XVIII, que destaca por su estructura, volumetría y carpintería.

Bibliografía

Observaciones

PLAN GENERAL DE ORDENACIÓN DE TEGUISE
Catálogo Arquitectónico

Código 85

Denominación

Palacio - Museo del Marqués

Tipo

Arquitectura civil

Época

Siglo XVIII y XX



Localización

Localidad Tegui

Dirección C/ José Betancort, 6

Ref. catastral 0352005FT4105S0001MX

Propiedad Cabildo de Lanzarote

Coordenadas 640124

3215327

Situación Administrativa

Clasificación del suelo Suelo Urbano

Calificación del suelo Suelo Urbano Consolidado

Catalogación Dentro de la delimitación del BIC, conjunto histórico de la Villa de Tegui (R.D. 3035/80, BOE 28/01/81). Catálogo de Protección. PIL G-1.

Grado de Protección

Integral

Ambiental

Parcial

Tipos de Intervención

Conservación

Restauración

Consolidación

Rehabilitación

Remodelación

PLAN GENERAL DE ORDENACIÓN DE TEGUISE

Catálogo Arquitectónico

Descripción

Edificio de dos plantas y cubierta inclinada a cuatro aguas con teja árabe. En el piso inferior presenta una puerta enmarcada de cantería con arco rebajado y escudo con rótulo de Museo. Moldura superior a modo de cornisa. En el piso superior tres ventanas de cojinete. Sillares de canto rojo en las esquinas.

Funcionalidad

Uso originario Museo-Galería de arte

Uso actual Oficina pública

Grado de Conservación

Bueno

Regular

Malo

Observ/Interv. Las carpinterías de las ventanas no son originales.

Justificación

Responde a una reconstrucción de una vivienda del siglo XVIII en un edificio con fines culturales al cual se le añadieron elementos originales de la vivienda del Marqués Herrera y Rojas.

Bibliografía

-Manrique, C, y Ramírez de Lucas, J.: Lanzarote, a

Observaciones

El escudo fue realizado por el escultor Pancho Lasso en la década de 1920.

PLAN GENERAL DE ORDENACIÓN DE TEGUISE

Catálogo Arquitectónico

Plano



PLAN GENERAL DE ORDENACIÓN DE TEGUISE
Catálogo Arquitectónico

Código 86

Denominación

Casa Horacio Rodríguez

Tipo

Arquitectura doméstica urbana

Época

Siglo XVIII



Localización

Localidad Tegui

Dirección c/León y Castillo, 5

Ref. catastral 0352004FT4105S0001FX

Propiedad Privada

Coordenadas 640140

3215328

Situación Administrativa

Clasificación del suelo Suelo Urbano

Calificación del suelo Suelo Urbano Consolidado

Catalogación Dentro de la delimitación del BIC, conjunto histórico de la Villa de Tegui (R.D. 3035/80, BOE 28/01/81). Catálogo de Protección. PIL G-1.

Grado de Protección

Integral

Ambiental

Parcial

Tipos de Intervención

Conservación

Restauración

Consolidación

Rehabilitación

Remodelación

PLAN GENERAL DE ORDENACIÓN DE TEGUISE

Catálogo Arquitectónico

Descripción

Edificio de una planta con cubiertas adinteladas e inclinadas a cuatro aguas.
Frontis con dos puertas y una ventana de cojinete. Presenta rótulo de calle en cerámica.
Fachada lateral con dos puertas -una más ancha enmarcada con sillería de canto rojo-, dos ventana -una de guillotina-, un ventanillo y dos gárgolas de madera.
En su interior destaca el zaguán, con pavimento de basalto, tres techos artesonados a cuatro aguas de almizate decorado, patio descubierto con aljibe y balcón en galería interior.

Funcionalidad

Uso originario Vivienda

Uso actual Comercial

Grado de Conservación

Bueno

Regular

Malo

Observ/Interv.

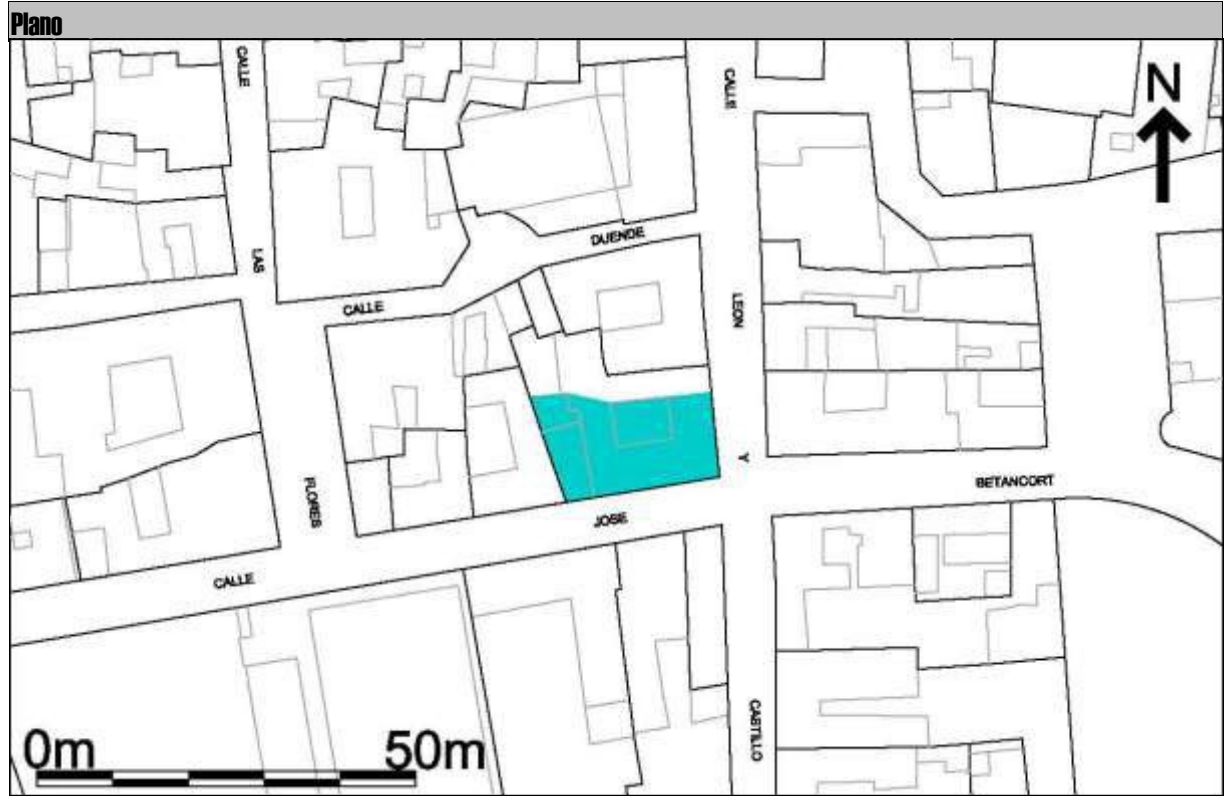
Justificación

Ejemplo característico de arquitectura doméstica urbana del siglo XVIII, que destaca por su estructura, volumetría y carpintería. Destaca en su interior el zaguán, las techumbres artesonadas y el patio con aljibe.

Bibliografía

Observaciones

PLAN GENERAL DE ORDENACIÓN DE TEGUISE
Catálogo Arquitectónico



PLAN GENERAL DE ORDENACIÓN DE TEGUISE
Catálogo Arquitectónico

Código 87

Denominación

Antiguo claustro de la Orden de San Francisco

Tipo

Arquitectura religiosa

Época

Siglo XVI



Localización

Localidad Tegui

Dirección Plaza de San Francisco, 7

Ref. catastral 0552701FT4105S0001XX

Propiedad Privada

Coordenadas 640257 3215314

Situación Administrativa

Clasificación del suelo Suelo Urbano

Calificación del suelo Suelo Urbano Consolidado

Catalogación Dentro de la delimitación del BIC, conjunto histórico de la Villa de Tegui (R.D. 3035/80, BOE 28/01/81). Catálogo de Protección. PIL G-1.

Grado de Protección

Integral

Ambiental

Parcial

Tipos de Intervención

Conservación

Restauración

Consolidación

Rehabilitación

Remodelación

PLAN GENERAL DE ORDENACIÓN DE TEGUISE

Catálogo Arquitectónico

Descripción

Edificio de una planta con cubierta adintelada.
Frontis con seis puertas de arco: uno rebajado y los otros de medio punto. Una cornisa de mampostería remata la fachada. Cruz de madera sobre peana de basalto en el frontis.

Funcionalidad

Uso originario Claustro

Uso actual Vivienda y comercial

Grado de Conservación

Bueno

Regular

Malo

Observ/Interv. Se ha intervenido para adaptarlo al nuevo uso comercial.
Se ha cambiado el color de las carpinterías y resaltado en color salmón los marcos de los vanos.

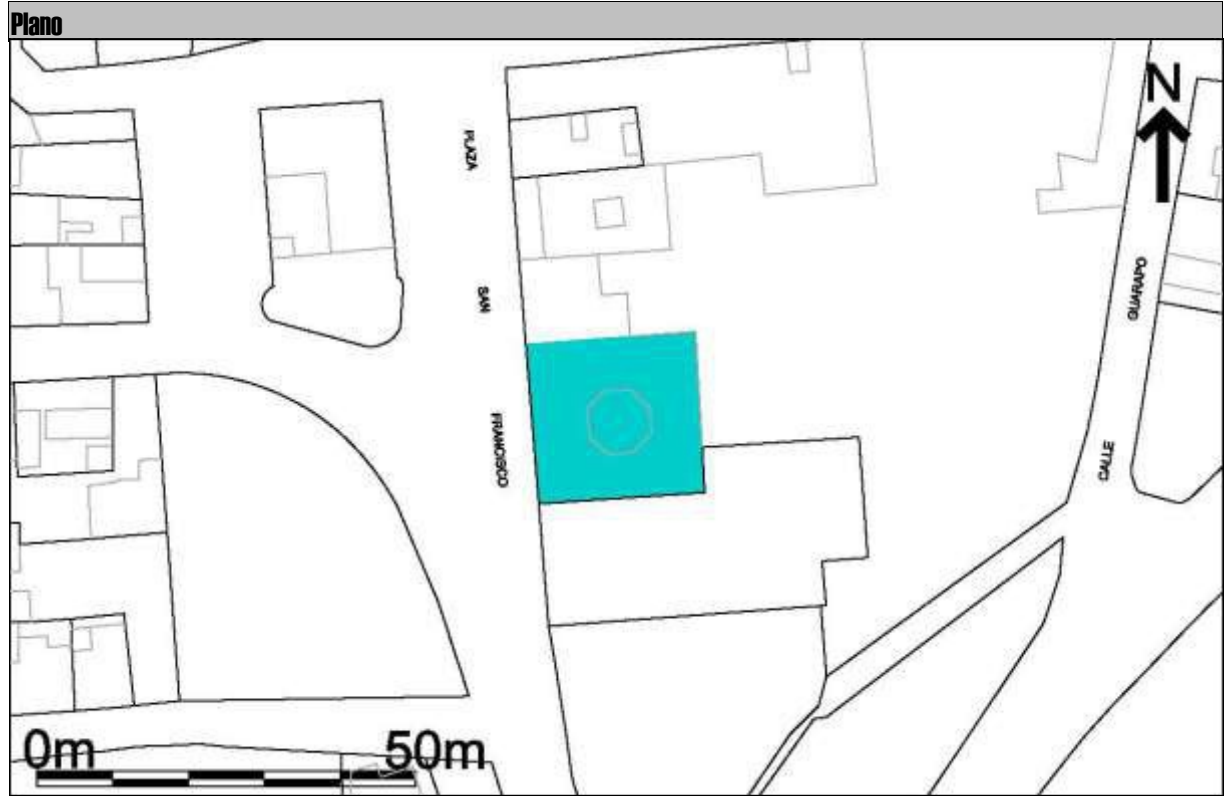
Justificación

Presenta un valor arquitectónico singular como fachada del antiguo claustro, e histórico porque formó parte de la iglesia conventual de San Francisco.

Bibliografía

Observaciones

PLAN GENERAL DE ORDENACIÓN DE TEGUISE
Catálogo Arquitectónico



PLAN GENERAL DE ORDENACIÓN DE TEGUISE
Catálogo Arquitectónico

Código 88

Denominación

Casa Lateral Avda. Las Amapolas

Tipo

Arquitectura doméstica rural

Época

Siglo XVIII



Localización

Localidad Tegui

Dirección c/Morales Lemes, 53

Ref. catastral 002500400FT31F0001JI

Propiedad Privada

Coordenadas 639342

3215309

Situación Administrativa

Clasificación del suelo Suelo Rústico

Calificación del suelo Suelo Rústico de Protección Agraria-1 Vegas

Catalogación

Grado de Protección

Integral

Ambiental

Parcial

Tipos de Intervención

Conservación

Restauración

Consolidación

Rehabilitación

Remodelación

PLAN GENERAL DE ORDENACIÓN DE TEGUISE

Catálogo Arquitectónico

Descripción

Edificio con una planta y un "sobrado" en segunda planta. Presenta solar con estructura en "ele". Frontis con vanos adintelados, seis puertas, a una de ellas se accede por una escalera de basalto y balaustrada de madera, cinco gárgolas, aljibe en el patio central. Lateral derecho con una ventana, un ventanillo y un contrafuerte. Lateral izquierdo con un garaje, y un aljibe con brocal, escalera, atajea, pila lavadero y tres contrafuertes, una era y un lagar. Trasera con una puerta una ventana y un ventanillo, un orificio a modo de gárgola y dos piedras agarraderas.

Funcionalidad

Uso originario Vivienda

Uso actual Vivienda

Grado de Conservación

Bueno

Regular

Malo

Observ/Interv. Se está interviniendo en el inmueble.

Justificación

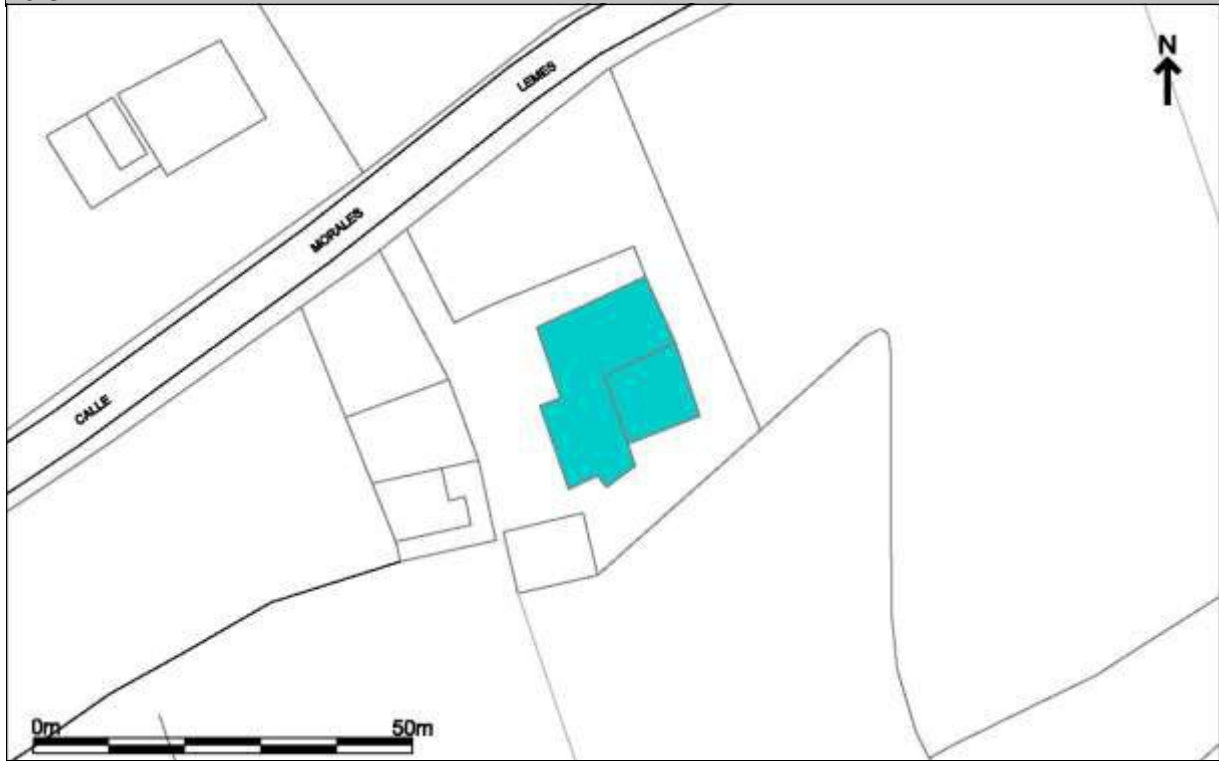
Ejemplo característico de arquitectura doméstica del siglo XVIII, que destaca por su estructura, volumetría y carpintería.

Bibliografía

Observaciones

PLAN GENERAL DE ORDENACIÓN DE TEGUISE
Catálogo Arquitectónico

Plano



PLAN GENERAL DE ORDENACIÓN DE TEGUISE
Catálogo Arquitectónico

Código 89

Denominación

Casa Spínola

Tipo

Arquitectura doméstica urbana

Época

Siglo XVIII



Localización

Localidad Teguise

Dirección C/ José Betancort, 9

Ref. catastral 0352502FT4105S0001HX

Propiedad Privada

Coordenadas 640131

3215292

Situación Administrativa

Clasificación del suelo Suelo Urbano

Calificación del suelo Suelo Urbano Consolidado

Catalogación Dentro de la delimitación del BIC, conjunto histórico de la Villa de Teguiise (R.D. 3035/80, BOE 28/01/81). Catálogo de Protección. PIL G-1.

Grado de Protección

Integral

Ambiental

Parcial

Tipos de Intervención

Conservación

Restauración

Consolidación

Rehabilitación

Remodelación

PLAN GENERAL DE ORDENACIÓN DE TEGUISE

Catálogo Arquitectónico

Descripción

Planta de tendencia rectangular de dos pisos en la primera crujía.

Cubiertas adinteladas.

En el frontis presenta ocho vanos, una puerta y seis ventanas de cojinete (dos en la planta inferior a la que se añade un ventanillo adintelado).

Sillares de cantería de basalto en la esquina derecha.

Funcionalidad

Uso originario Vivienda

Uso actual Vivienda y comercial

Grado de Conservación

Bueno

Regular

Malo

Observ/Interv. Carpinterías y enfoscado de los paramentos muy deteriorados.

Justificación

Además de los valores exteriores en cuanto al volumen y carpinterías, en la bibliografía se destaca el patio descubierto con aljibe y galería superior con celosías de madera, entroncando con los antecedentes de la arquitectura colonial hispanoamericana.

Bibliografía

-Manrique, C, y Ramírez de Lucas, J.: Lanzarote, a

Observaciones

En este inmueble vivieron numerosos miembros de la familia Spínola relacionados con el mundo de la cultura, destacando el literato Leandro Spínola Perdomo.

PLAN GENERAL DE ORDENACIÓN DE TEGUISE
Catálogo Arquitectónico



PLAN GENERAL DE ORDENACIÓN DE TEGUISE
Catálogo Arquitectónico

Código 90

Denominación

Antigua iglesia conventual de la Orden de San Francisco

Tipo

Arquitectura religiosa

Época

Siglos XVI-XVIII



Localización

Localidad Teguise

Dirección Plaza de San Francisco, 9

Ref. catastral 0552702FT4105S0001IX

Propiedad Eclesiástica

Coordenadas 640270 3215298

Situación Administrativa

Clasificación del suelo Suelo Urbano

Calificación del suelo Suelo Urbano Consolidado

Catalogación Dentro de la delimitación del BIC, conjunto histórico de la Villa de Teguiise (R.D. 3035/80, BOE 28/01/81). Catálogo de Protección. PIL G-1.

Grado de Protección

Integral

Ambiental

Parcial

Tipos de Intervención

Conservación

Restauración

Consolidación

Rehabilitación

Remodelación

PLAN GENERAL DE ORDENACIÓN DE TEGUISE

Catálogo Arquitectónico

Descripción

Inmueble con planta de dos naves y capillas laterales a la izquierda del crucero. Las cubiertas son inclinadas de cuatro aguas, de teja árabe y la techumbre artesonada de raigambre mudéjar. La nave principal presenta artesonado de par y nudillo y el resto ochavado. Fachada principal con dos puertas de acceso a las naves con arco de medio punto enmarcada con alfiz de cantería roja y decoración de espirales con hornacina central. La nave menor repite la composición pero sin alfiz. Sobre ambas se abren unos ventanales (óculo y ventana de arco de medio punto respectivamente). Espadaña de sillares de basalto con tres vanos de medio punto. La fachada lateral derecha presenta tres vanos de medio punto, la fachada lateral izquierda dos ventanas de medio punto y dos contrafuertes, y la fachada trasera una ventana adintelada. En su interior conserva el coro, púlpito, sacristía y cuatro retablos.

Funcionalidad

Uso originario Religiosos

Uso actual Cultural

Grado de Conservación

Bueno

Regular

Malo

Observ/Interv.

La carpintería exterior no es la original. El paramento exterior del lateral izquierdo ha perdido el mortero de la parte inferior, al igual que el contrafuerte. El fenestraje, sin unión entre la carpintería y el muro; la ventana de la fachada está rota. Las puertas de acceso están dañadas por insectos xilófagos, al igual que la techumbre del coro. Goteras en la nave principal. Las jambas de la sacristía se están descomponiendo por la humedad. El retablo de cantería presenta perforaciones.

Justificación

Construcción de tipo mudéjar, uno de los de mayor volumen y antigüedad. Conserva el coro, púlpito, sacristía y cuatro retablos. Destacan el púlpito de madera y el retablo de cantería.

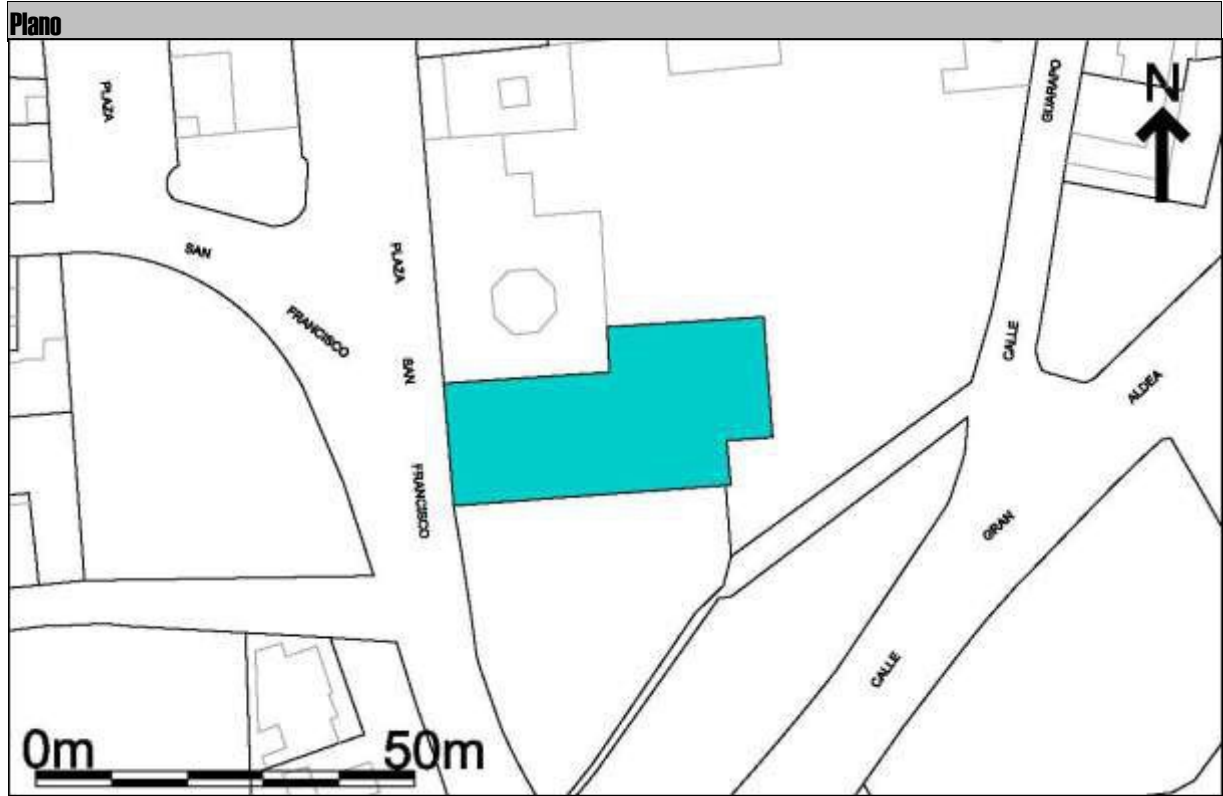
Bibliografía

- Betancor, L.: El convento de la Madre de Dios de

Observaciones

Durante la restauración realizada en 1975-77 se retiraron el resto de los retablos, se cambió el pavimento, se colocó una escalera metálica para acceder al coro, se destruyó el grabado exterior de la espadaña, así como la de la lápida de Agustín Herrera y

PLAN GENERAL DE ORDENACIÓN DE TEGUISE
Catálogo Arquitectónico



PLAN GENERAL DE ORDENACIÓN DE TEGUISE
Catálogo Arquitectónico

Código 91

Denominación

Aljibe

Tipo

Etnografía - Hidráulico

Época

Siglo XIX



Localización

Localidad Teguise

Dirección c/Garfa

Ref. catastral 9752201FT3195S0001AM

Propiedad Privada

Coordenadas 639763 3215290

Situación Administrativa

Clasificación del suelo Suelo Urbano

Calificación del suelo Suelo Urbano Consolidado y
Suelo Urbano No Consolidado

Catalogación Dentro de la delimitación del BIC, conjunto histórico de la Villa de Teguiise (R.D. 3035/80, BOE 28/01/81).

Grado de Protección

Integral

Ambiental

Parcial

Tipos de Intervención

Conservación

Restauración

Consolidación

Rehabilitación

Remodelación

PLAN GENERAL DE ORDENACIÓN DE TEGUISE

Catálogo Arquitectónico

Descripción

Estructura de planta rectangular con muros perimetrales de albañilería, con cubierta preparada para la inclinación de dos aguas. Presenta coladera, atajea y pila abrevadero. Actualmente está sin cubrir.

Funcionalidad

Uso originario Depósito de agua

Uso actual Sin uso

Grado de Conservación

Bueno

Regular

Malo

Observ/Interv. Escombros en su interior.

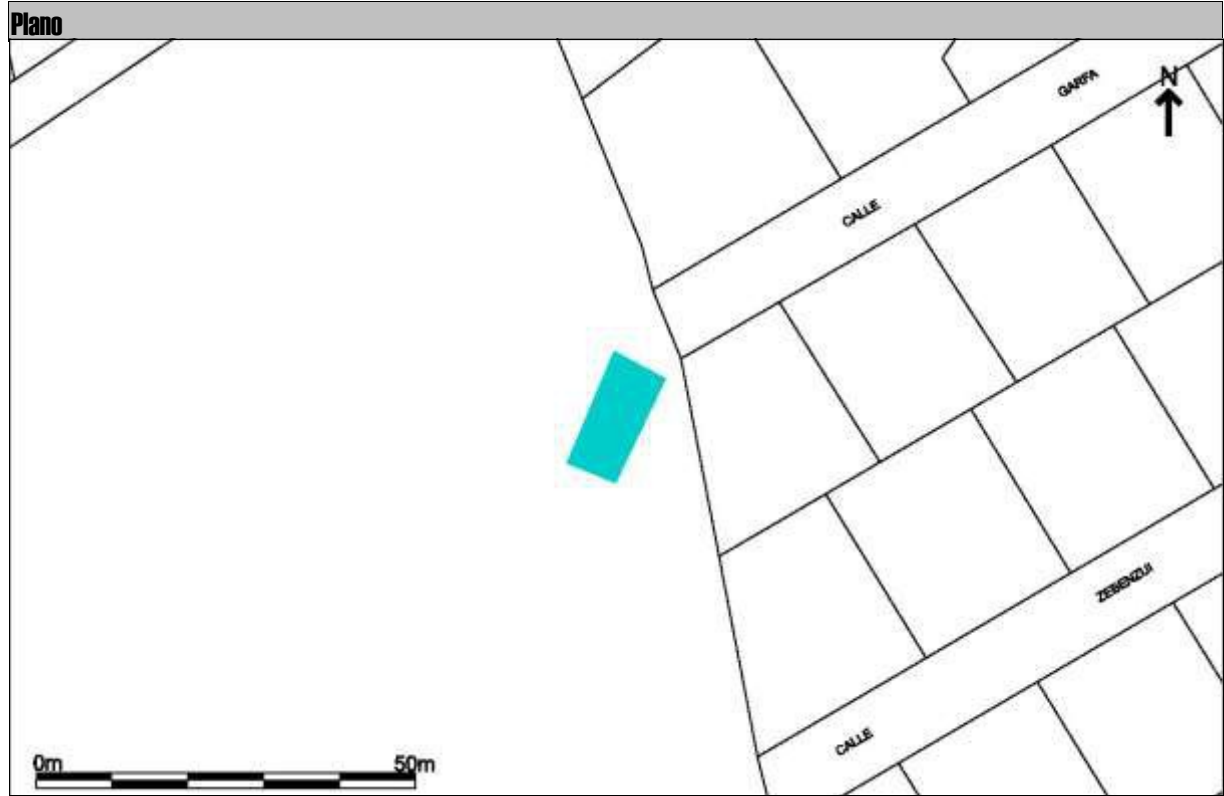
Justificación

Interés etnográfico por tratarse de una infraestructura básica para la captación y almacenaje de agua, y por lo tanto para la supervivencia de la población. Característico de la isla de Lanzarote y uno de los pocos que se conservan de este tipo.

Bibliografía

Observaciones

PLAN GENERAL DE ORDENACIÓN DE TEGUISE
Catálogo Arquitectónico



PLAN GENERAL DE ORDENACIÓN DE TEGUISE
Catálogo Arquitectónico

Código 92

Denominación

Castillo de Santa Bárbara

Tipo

Arquitectura militar

Época

Siglo XVI



Localización

Localidad Teguise

Dirección Montaña Guanapay

Ref. catastral 35024A005000010000LG

Propiedad Ayuntamiento

Coordenadas 641153 3215273

Situación Administrativa

Clasificación del suelo Suelo Rústico

Calificación del suelo Suelo Rústico de Protección Agraria-1 Vegas

Catalogación Bien de Interés Cultural mediante Decreto 22.04.1949.

Grado de Protección

Integral

Ambiental

Parcial

Tipos de Intervención

Conservación

Restauración

Consolidación

Rehabilitación

Remodelación

PLAN GENERAL DE ORDENACIÓN DE TEGUISE

Catálogo Arquitectónico

Descripción

Edificio de planta romboidal con dos puntas semicirculares y dos puntas de diamantes. Presenta dos niveles y cubierta adintelada. Inmueble pétreo realizado con sillares de cantería de basalto. Presenta frontis con puerta en arco con escalera de acceso y puente levadizo. Dos garitas flanquean el frontis y todo el edificio se remata con merlones y almenas.

En su interior diferentes dependencias dividen su solar, algunas con techumbres abovedadas.

Además del Castillo, en la montaña de Guanapay se encuentran otros dos inmuebles dignos de protección:

a) Mareta de planta de tendencia rectangular con coladera perteneciente a la infraestructura de la fortaleza de Sta. Bárbara. En la actualidad es de propiedad privada.

b) Ruinas de antiguos baluartes defensivos, comenzados a excavar en 2011.

Funcionalidad

Uso originario Militar

Uso actual Museo - Cultural

Grado de Conservación

Bueno

Regular

Malo

Observ/Interv. Para la adaptación al nuevo museo se realizaron obras de impermeabilización y electrificación en el Castillo.

Justificación

Representa un edificio singular de alto valor histórico y artístico y de los pocos ejemplos de arquitectura militar del siglo XVI en la isla.

Bibliografía

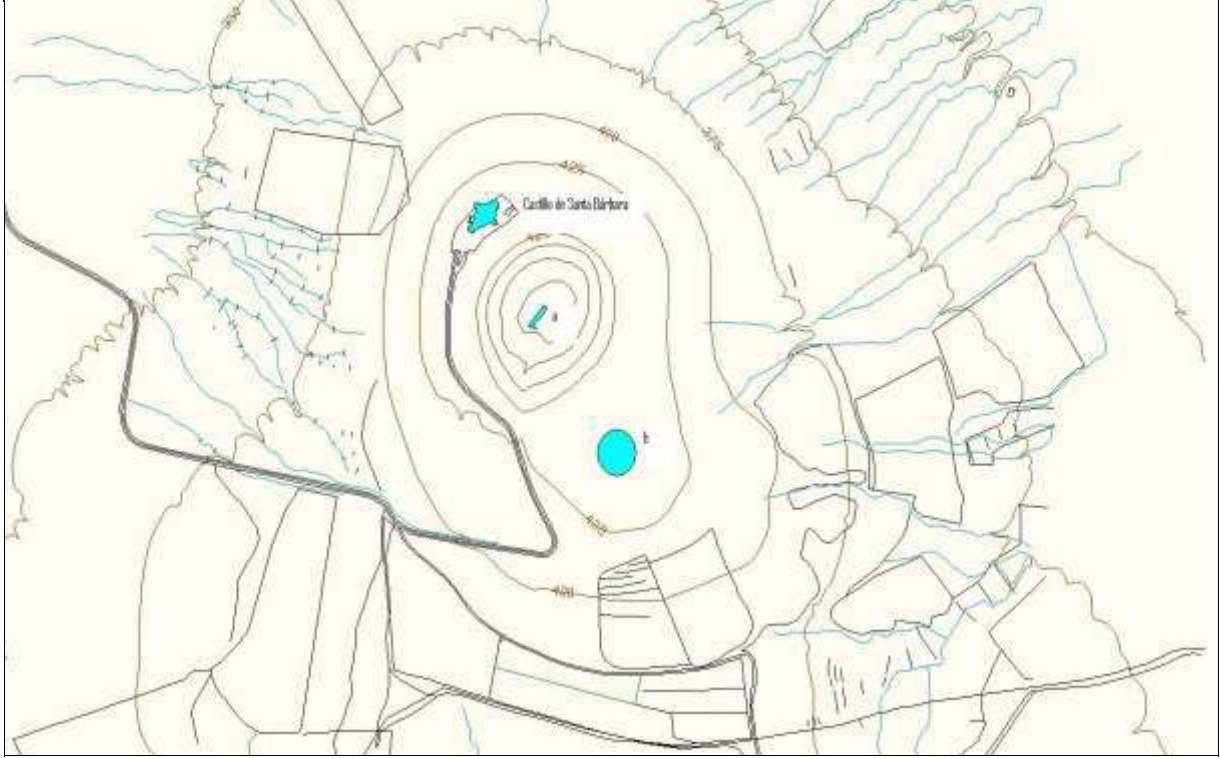
CLAR FERNÁNDEZ, J.M.: Arquitectura militar de Lanz

Observaciones

- Desde el 2011 el Castillo de Sta. Bárbara alberga el Museo de la Piratería, sustituyendo al anterior Museo del Emigrante.
- Incoado exp. Resolución 3269/99, 27/12/99 de delimitación del mismo.
- Notificada la caducidad del expediente mediante Resoluci

PLAN GENERAL DE ORDENACIÓN DE TEGUISE
Catálogo Arquitectónico

Plano



PLAN GENERAL DE ORDENACIÓN DE TEGUISE
Catálogo Arquitectónico

Código 93

Denominación

Casa junto a Casa Castillo

Tipo

Arquitectura doméstica urbana

Época

Siglo XVIII



Localización

Localidad Teguise

Dirección Plaza de Santo Domingo, 10

Ref. catastral 0351001FT4105S0001TX

Propiedad Privada

Coordenadas 640101

3215252

Situación Administrativa

Clasificación del suelo Suelo Urbano

Calificación del suelo Suelo Urbano Consolidado

Catalogación Dentro del entorno del BIC, conjunto histórico de la Villa de Teguiise (BOC 20, 30 de enero de 2006). Catálogo de Protección. PIL G-1.

Grado de Protección

Integral

Ambiental

Parcial

Tipos de Intervención

Conservación

Restauración

Consolidación

Rehabilitación

Remodelación

PLAN GENERAL DE ORDENACIÓN DE TEGUISE

Catálogo Arquitectónico

Descripción

Edificio de una planta con cubierta adintelada.
Frontis con una puerta -con chaplón de los pasos de obra de albañilería- y una ventana de cojinete.
Presenta cadena de sillares en el lateral izquierdo.
Forma conjunto con la Casa Castillo (ficha 103).
En la fachada lateral presenta una puerta y una ventana y un rótulo del callejero de cerámica.
El edificio se remata con una cornisa biselada.

Funcionalidad

Uso originario Vivienda

Uso actual Vivienda

Grado de Conservación

Bueno

Regular

Malo

Observ/Interv.

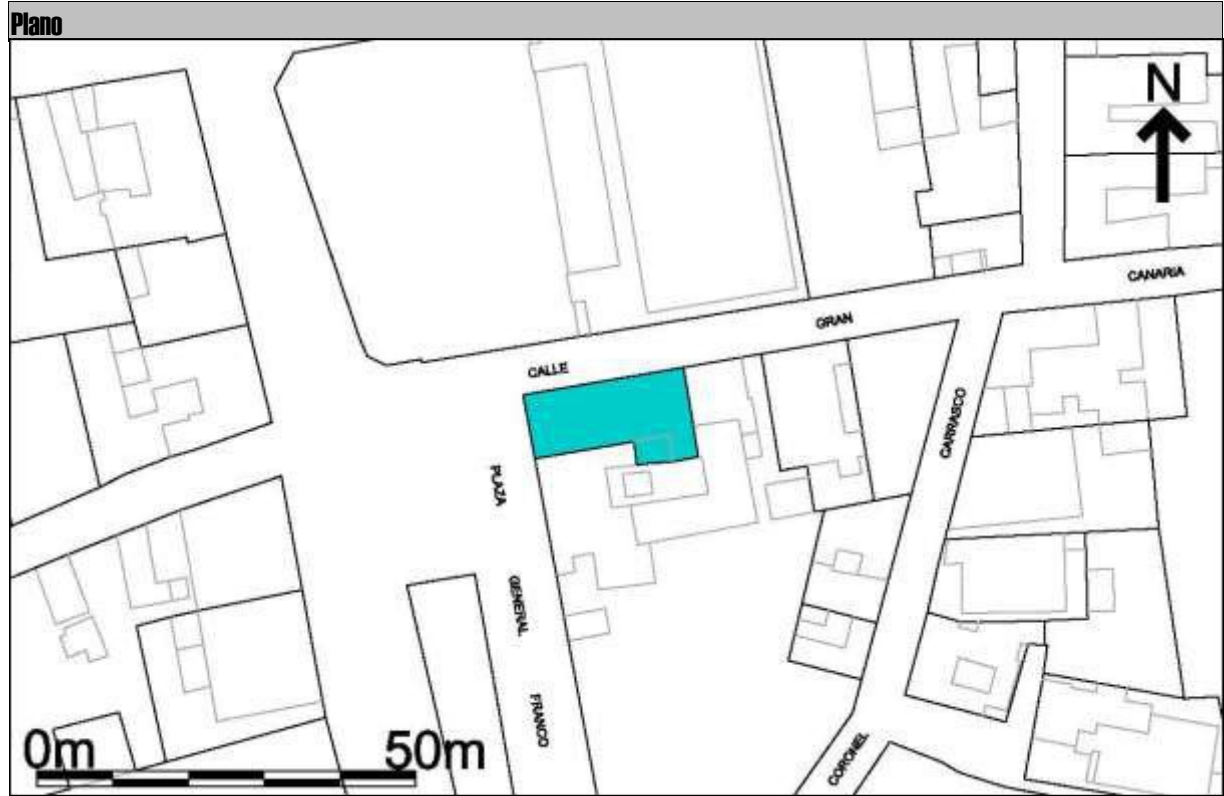
Justificación

Ejemplo de arquitectura domestica urbana carcterístico del siglo XVIII que destaca por su volumetría, tipología y porque forma un conjunto con la Casa Castillo (ficha 103).

Bibliografía

Observaciones

PLAN GENERAL DE ORDENACIÓN DE TEGUISE
Catálogo Arquitectónico



PLAN GENERAL DE ORDENACIÓN DE TEGUISE
Catálogo Arquitectónico

Código 94

Denominación

Casa Castillo

Tipo

Arquitectura doméstica urbana

Época

Siglo XVIII



Localización

Localidad Teguise

Dirección Plaza Santo Domingo, 8

Ref. catastral 0351006FT4105S0001RX

Propiedad Privada

Coordenadas 640108 3215244

Situación Administrativa

Clasificación del suelo Suelo Urbano

Calificación del suelo Suelo Urbano Consolidado

Catalogación Dentro del entorno del BIC, conjunto histórico de la Villa de Teguiise (BOC 20, 30 de enero de 2006). Catálogo de Protección. PIL G-1.

Grado de Protección

Integral

Ambiental

Parcial

Tipos de Intervención

Conservación

Restauración

Consolidación

Rehabilitación

Remodelación

PLAN GENERAL DE ORDENACIÓN DE TEGUISE

Catálogo Arquitectónico

Descripción

Edificio de una planta con cubierta adintelada.

Frontis con una puerta enmarcada con cantería de arco rebajado a la que se accede por una escalera con cuatro pasos de basalto y uno -inferior- de albañilería, y dos ventanas de cojinete.

A la izquierda presenta una cruz de madera con peana de cantería y cadena de sillares en el lateral derecho. El edificio se remata con una cornisa biselada.

El frontis se prolonga con un muro con remate biselado y con almenas y merlones.

En su interior presenta zaguán con pavimento de basalto, carpinterías originales. En el lateral izquierdo exterior se observa una chimenea -singular-

Funcionalidad

Uso originario Vivienda

Uso actual Comercial

Grado de Conservación

Bueno

Regular

Malo

Observ/Interv. Chimenea y enfoscado de los paramentos deteriorados.

Justificación

Es una de las construcciones singulares por su volumetría, carpintería, ubicación e historia. Destaca el zaguán y la chimenea.

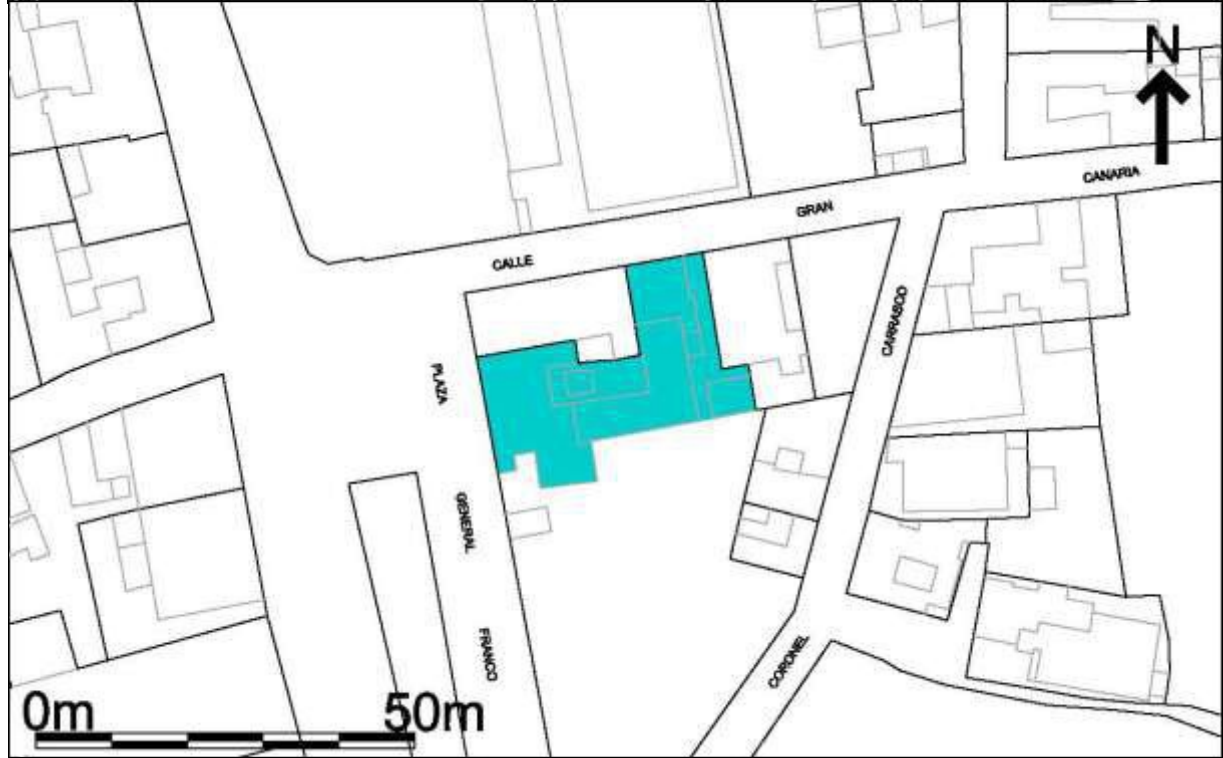
Bibliografía

Observaciones

La familia Castillo fue una de las grandes propietarias de la isla, con cargos políticos y administrativos importantes.

PLAN GENERAL DE ORDENACIÓN DE TEGUISE
Catálogo Arquitectónico

Plano



PLAN GENERAL DE ORDENACIÓN DE TEGUISE
Catálogo Arquitectónico

Código 95

Denominación

Casa c/Zebenzuí

Tipo

Arquitectura doméstica rural

Época

Siglo XVIII



Localización

Localidad Teguise

Dirección c/José Betancort, 38

Ref. catastral 9752201FT3195S0001AM

Propiedad Privada

Coordenadas 639767

3215215

Situación Administrativa

Clasificación del suelo Suelo Urbano

Calificación del suelo Suelo Urbano No Consolidado

Catalogación

Grado de Protección

Integral

Ambiental

Parcial

Tipos de Intervención

Conservación

Restauración

Consolidación

Rehabilitación

Remodelación

PLAN GENERAL DE ORDENACIÓN DE TEGUISE

Catálogo Arquitectónico

Descripción

Edificio de planta en "U" invertida y de un nivel.
Frontis con seis puertas adinteladas, ocho gárgolas, un aljibe y un horno.
Lateral derecho sin vanos.
Lateral izquierdo con dos ventanillos.
Trasera sin vanos.
Presenta corrales.

Funcionalidad

Uso originario Vivienda

Uso actual Vivienda

Grado de Conservación

Bueno

Regular

Malo

Observ/Interv.

Justificación

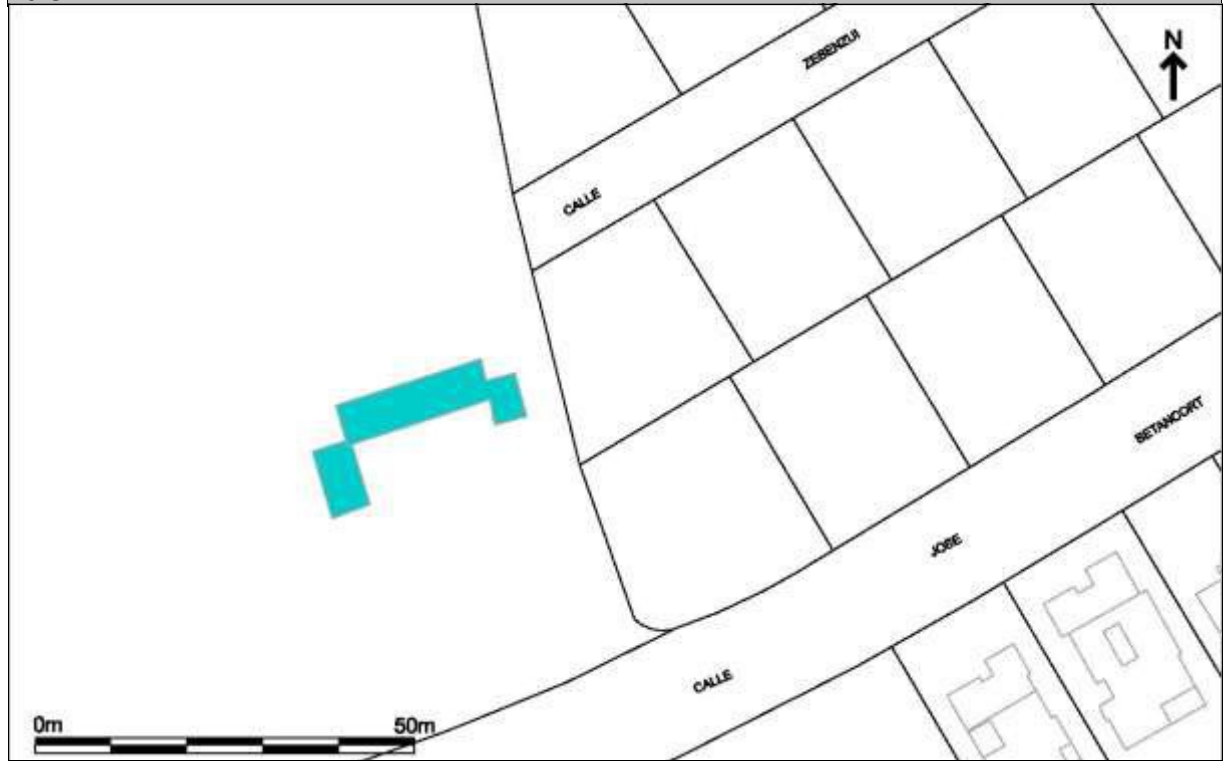
Presenta un alto valor arquitectónico tradicional por su estructura, volumetría y carpinterías.

Bibliografía

Observaciones

PLAN GENERAL DE ORDENACIÓN DE TEGUISE
Catálogo Arquitectónico

Plano



PLAN GENERAL DE ORDENACIÓN DE TEGUISE
Catálogo Arquitectónico

Código 96

Denominación

Antigua iglesia conventual de la Orden de Santo Domingo

Tipo

Arquitectura religiosa

Época

Siglos XVII-XVIII



Localización

Localidad Teguije

Dirección Plaza de Santo Domingo, 3

Ref. catastral 0250005FT4105S0001ZX

Propiedad Eclesiástica

Coordenadas 640041 3215199

Situación Administrativa

Clasificación del suelo Suelo Urbano

Calificación del suelo Suelo Urbano Consolidado

Catalogación Dentro de la delimitación del BIC, conjunto histórico de la Villa de Teguije (R.D. 3035/80, BOE 28/01/81). Catálogo de Protección. PIL G-1.

Grado de Protección

Integral

Ambiental

Parcial

Tipos de Intervención

Conservación

Restauración

Consolidación

Rehabilitación

Remodelación

PLAN GENERAL DE ORDENACIÓN DE TEGUISE

Catálogo Arquitectónico

Descripción

Edificio de planta rectangular con capilla ciega adosada. La cubierta de las naves es a dos aguas y las capillas a cuatro aguas, con teja árabe y techumbre artesonada mudéjar. El frontis presenta dos puertas con arcos de medio punto y alfiz que se corresponden con el número de naves. El lateral derecho se remata con un hastial barroco decorado con bolas y puntas de diamante. Presenta óculo y decoración barroca sobre el alfiz con un medallón con símbolos de la Orden. El lateral izquierdo presenta remate y ventana adintelada, dos gárgolas, y a su izquierda una espadaña con dos huecos y remate barroco. Además de las dos naves presenta sacristía con techumbre artesonada, y dos dependencias inferiores. Un trasaltar con pinturas murales y un osario debajo de éste.

Funcionalidad

Uso originario Religioso

Uso actual Cultural

Grado de Conservación

Bueno

Regular

Malo

Observ/Interv. En la restauración realizada en 1988 se retiraron retablos, la escalera del púlpito, el pavimento, policromías de la techumbre de la sacristía, techumbre del altar y se ocasionaron graves deterioros en las pinturas murales.

Justificación

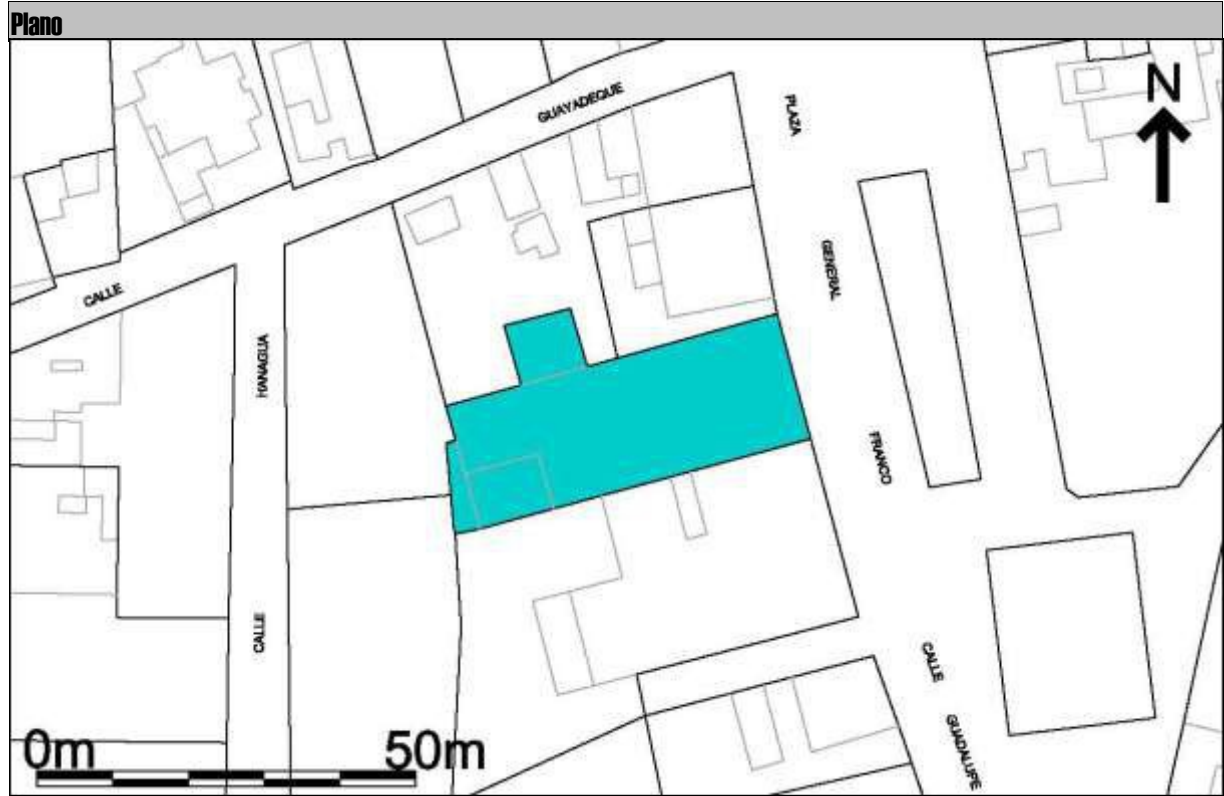
Único edificio religioso de Lanzarote que nos muestra, tanto en el interior como exterior, una obra del siglo XVII -nave izquierda- y otra del siglo XVIII -nave derecha-. De su interior destacan dos retablos, la sacristía, el trasaltar con pinturas murales y la dependencia inferior utilizado de osario.

Bibliografía

-Trujillo Rodríguez, A.: El retablo barroco en Can

Observaciones

PLAN GENERAL DE ORDENACIÓN DE TEGUISE
Catálogo Arquitectónico



PLAN GENERAL DE ORDENACIÓN DE TEGUISE
Catálogo Arquitectónico

Código 97

Denominación

Ayuntamiento de Tegui se

Tipo

Arquitectura civil

Época

Siglo XVIII-XIX



Localización

Localidad Tegui se

Dirección Plaza Santo Domingo, 1

Ref. catastral 0250006FT4105S0001UX

Propiedad Ayuntamiento de Tegui se

Coordenadas 640056 3215181

Situación Administrativa

Clasificación del suelo Suelo Urbano

Calificación del suelo Suelo Urbano Consolidado

Catalogación Dentro de la delimitación del BIC, conjunto histórico de la Villa de Tegui se (R.D. 3035/80, BOE 28/01/81). Catálogo de Protección. PIL G-1.

Grado de Protección

Integral

Ambiental

Parcial

Tipos de Intervención

Conservación

Restauración

Consolidación

Rehabilitación

Remodelación

PLAN GENERAL DE ORDENACIÓN DE TEGUISE

Catálogo Arquitectónico

Descripción

Edificio de una planta con cubiertas adinteladas.

Frontis con disposición simétrica de vanos, arco de canto rojo por el que se accede a la puerta principal a través de una dependencia a modo de zaguán, y cuatro ventanas de arcos rebajados.

El edificio se remata con una balaustrada de madera y cadena de sillares de basalto en el lateral izquierdo. En su interior conserva dos arcos en cantería rojiza y un aljibe que perteneció al antiguo claustro de la Orden de Santo Domingo.

Funcionalidad

Uso originario Claustro

Uso actual Casa Consistorial

Grado de Conservación

Bueno

Regular

Malo

Observ/Interv. En su interior presenta estructuras que pertenecieron al antiguo claustro del convento de la Orden de Santo Domingo.

Justificación

Presenta valores singulares e históricos, destacando su uso civil. En su interior conserva elementos estructurales del antiguo convento. Destacan los arcos de cantería y el aljibe interior

Bibliografía

Observaciones

PLAN GENERAL DE ORDENACIÓN DE TEGUISE
Catálogo Arquitectónico



PLAN GENERAL DE ORDENACIÓN DE TEGUISE
Catálogo Arquitectónico

Código 98

Denominación

Tres Pilares

Tipo

Etnografía - Hidraulico

Época

Mitad del siglo XX



Localización

Localidad Teguise

Dirección C/José Betancort, Plz. San Francisco, PI

Ref. catastral -

Propiedad Pública

Coordenadas -

Situación Administrativa

Clasificación del suelo Suelo Urbano

Calificación del suelo Suelo Urbano Consolidado

Catalogación Dentro de la delimitación del BIC, conjunto histórico de la Villa de Teguiise (R.D. 3035/80, BOE 28/01/81. Catálogo de Protección. PIL G-1.

Grado de Protección

Integral

Ambiental

Parcial

Tipos de Intervención

Conservación

Restauración

Consolidación

Rehabilitación

Remodelación

PLAN GENERAL DE ORDENACIÓN DE TEGUISE

Catálogo Arquitectónico

Descripción

Tres pilares que recogen agua para su distribución, ubicados en diferentes puntos de la Villa. Se trata de estructuras que acogen a una fuente. La pila se inserta en un muro que se decora con tres puntas escalonadas.

Funcionalidad

Uso originario Distribución de agua

Uso actual Sin uso

Grado de Conservación

Bueno

Regular

Malo

Observ/Interv.

Justificación

Interés etnográfico y arquitectónico por tratarse de los tres únicos pilares públicos del patrimonio de Tegui se y singulares de la isla.

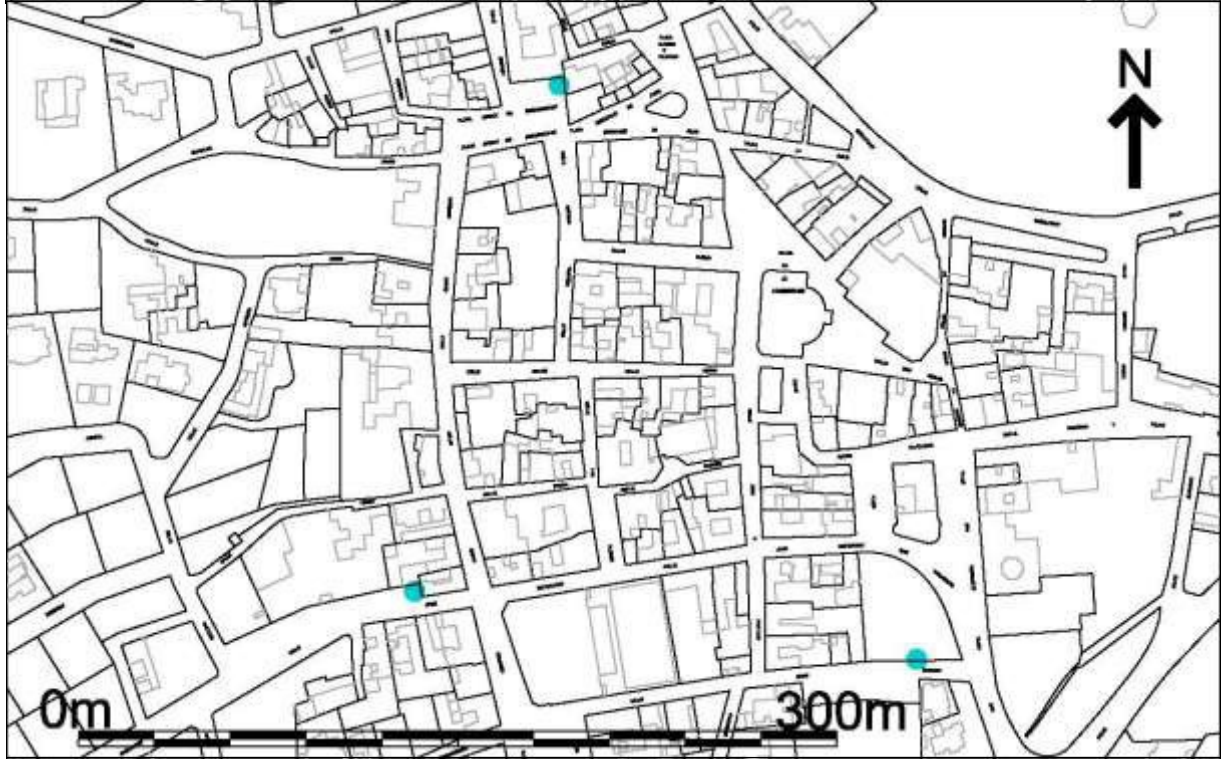
Bibliografía

Observaciones

No se especifican las coordenadas UTM por encontrarse dispersas dentro del conjunto histórico.

PLAN GENERAL DE ORDENACIÓN DE TEGUISE
Catálogo Arquitectónico

Plano



PLAN GENERAL DE ORDENACIÓN DE TEGUISE
Catálogo Arquitectónico

Código 99

Denominación

Cruces

Tipo

Etnografía-Religioso

Época

Siglo XVII-XX



Localización

Localidad Teguire

Dirección Varias

Ref. catastral -

Propiedad Ayuntamiento de Teguire

Coordenadas -

Situación Administrativa

Clasificación del suelo Suelo Urbano

Calificación del suelo Suelo Urbano Consolidado

Catalogación Dentro de la delimitación del BIC, conjunto histórico de la Villa de Teguire (R.D. 3035/80, BOE 28/01/81). Catálogo de Protección. PIL G-1.

Grado de Protección

Integral

Ambiental

Parcial

Tipos de Intervención

Conservación

Restauración

Consolidación

Rehabilitación

Remodelación

PLAN GENERAL DE ORDENACIÓN DE TEGUISE

Catálogo Arquitectónico

Descripción

Catorce cruces se ubican en diferentes calles de la Villa de Tegui se señalando los pasos de la Semana Santa. Actualmente se decoran y veneran en el día de la Cruz. Son de madera con bases de basalto excepto una que es de granito, situada en la calle La Cruz y que tiene una inscripción del que la costeó "Francisco Delgado 1910".

Funcionalidad

Uso originario Religioso

Uso actual Religioso

Grado de Conservación

Bueno

Regular

Malo

Observ/Interv.

Justificación

Presenta un alto valor etnográfico por su uso colectivo.

Bibliografía

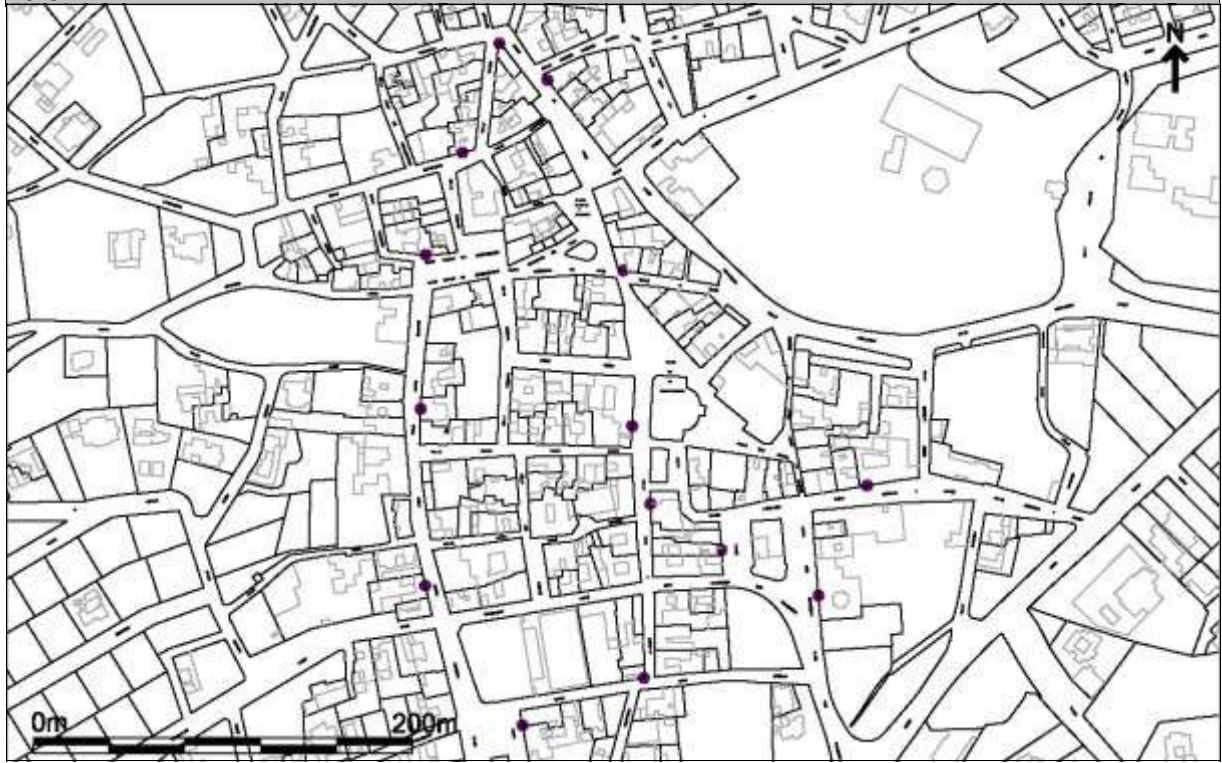
Observaciones

No se especifican las coordenadas UTM por encontrarse dispersos dentro del conjunto histórico de la Villa

PLAN GENERAL DE ORDENACIÓN DE TEGUISE

Catálogo Arquitectónico

Plano



PLAN GENERAL DE ORDENACIÓN DE TEGUISE
Catálogo Arquitectónico

Código 100

Denominación

Acueducto

Tipo

Etnografía - Hidráulico

Época

Mitad del siglo XX



Localización

Localidad Teguise

Dirección Cuesta Jay

Ref. catastral 35024A011002740000LU

Propiedad Cabildo de Lanzarote

Coordenadas 638189 3213812

Situación Administrativa

Clasificación del suelo Suelo Rústico

Calificación del suelo Suelo Rústico de Protección Agraria-1 Vegas

Catalogación

Grado de Protección

Integral

Ambiental

Parcial

Tipos de Intervención

Conservación

Restauración

Consolidación

Rehabilitación

Remodelación

PLAN GENERAL DE ORDENACIÓN DE TEGUISE

Catálogo Arquitectónico

Descripción

Obra de ingeniería realizada para canalizar y transportar agua, que al llegar a una depresión del terreno (como un barranco) se desarrolla a modo de acueducto. Presenta un hueco en arco.

Funcionalidad

Uso originario Acueducto

Uso actual Acueducto

Grado de Conservación

Bueno

Regular

Malo

Observ/Interv. Dos de los vanos han sido reconstruidos con cemento.

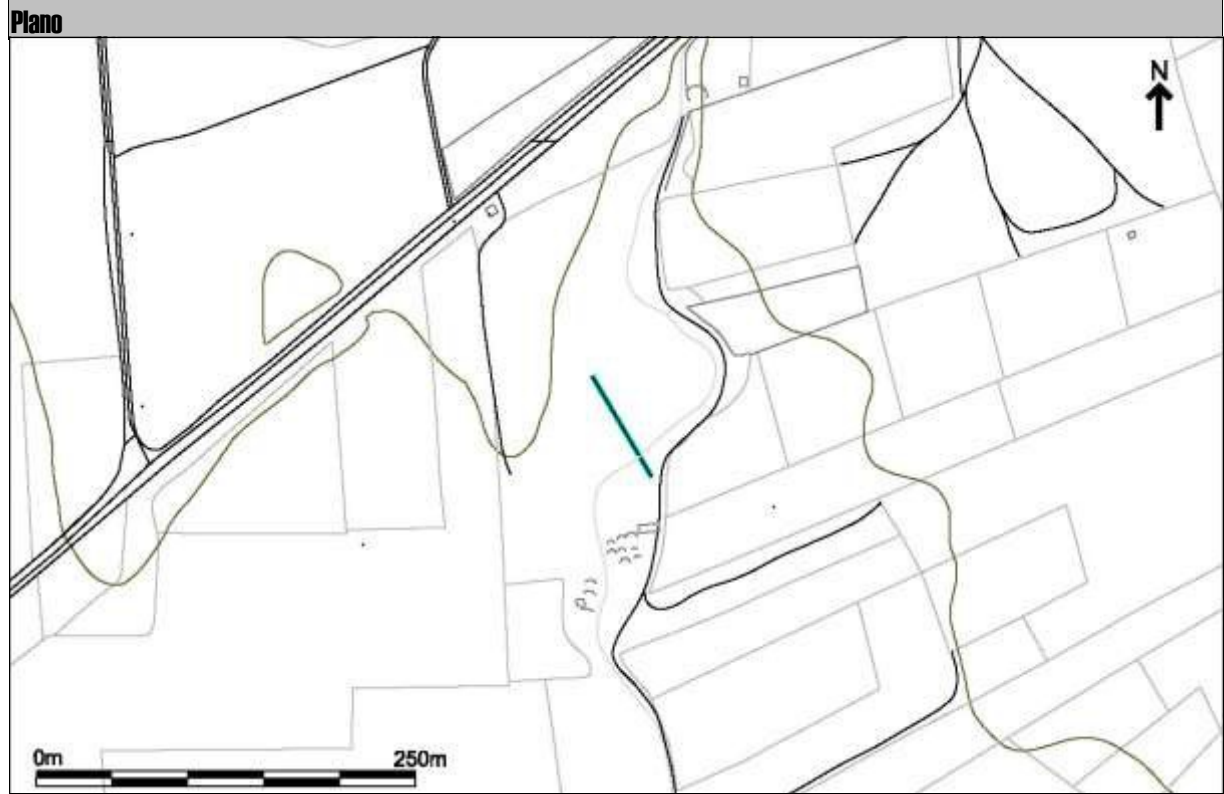
Justificación

Elevado valor etnográfico por ser una de las dos estructuras de ingeniería hidráulica de esta tipología que existen en la isla.

Bibliografía

Observaciones

PLAN GENERAL DE ORDENACIÓN DE TEGUISE
Catálogo Arquitectónico



PLAN GENERAL DE ORDENACIÓN DE TEGUISE
Catálogo Arquitectónico

Código 101

Denominación

Conjunto de aljibes

Tipo

Etnografía - Hidráulico

Época



Localización

Localidad Teguise

Dirección Cuesta Jay

Ref. catastral 35024A009000420000LF

Propiedad Privada

Coordenadas 638931 3213270

Situación Administrativa

Clasificación del suelo Suelo Rústico

Calificación del suelo Suelo Rústico de Protección Agraria-1 Vegas

Catalogación

Grado de Protección

Integral

Ambiental

Parcial

Tipos de Intervención

Conservación

Restauración

Consolidación

Rehabilitación

Remodelación

PLAN GENERAL DE ORDENACIÓN DE TEGUISE

Catálogo Arquitectónico

Descripción

Conjuntos de dos aljibes.

1.-Aljibe cubierto con tierra y muros perimetrales encalados, dos brocales, coladera, atajea y dos pilas.

2.-Aljibe con cubierta inclinada a dos aguas. Presenta coladera, puerta de acceso, dos pilas, una con batidero, y sistema de atajea.

Funcionalidad

Uso originario Depósito de agua

Uso actual Sin uso

Grado de Conservación

Bueno

Regular

Malo

Observ/Interv. Pilas deterioradas.

Justificación

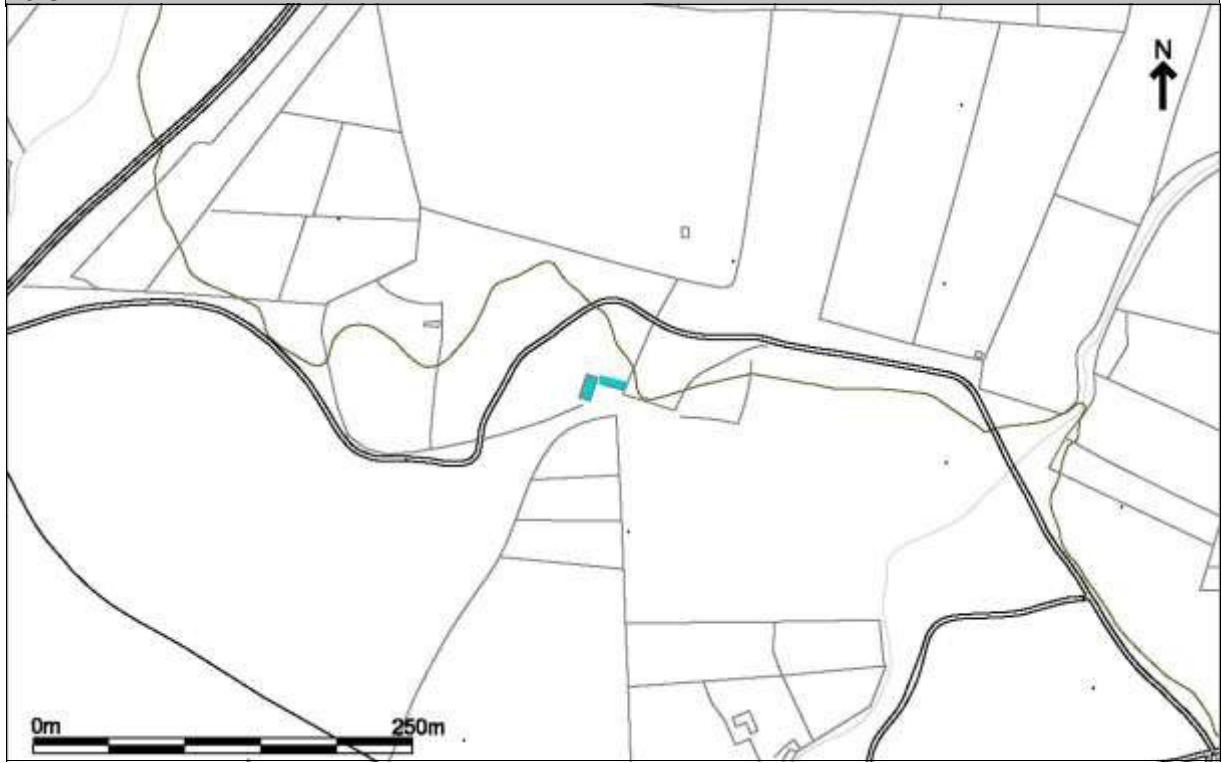
Alto valor etnográfico por representar una infraestructura básica para la captación y almacenaje de agua, y por lo tanto para la supervivencia de la población. Característicos de la isla de Lanzarote.

Bibliografía

Observaciones

PLAN GENERAL DE ORDENACIÓN DE TEGUISE
Catálogo Arquitectónico

Plano



PLAN GENERAL DE ORDENACIÓN DE TEGUISE
Catálogo Arquitectónico

Código 102

Denominación

Iglesia de San Sebastián

Tipo

Arquitectura religiosa

Época

Siglo XVII



Localización

Localidad El Mojón

Dirección c/ Lebrillo, 1

Ref. catastral 4361423FT4146S0001XO

Propiedad Eclesiástica

Coordenadas 644209

3216217

Situación Administrativa

Clasificación del suelo Suelo Rústico

Calificación del suelo Suelo Rústico de Asentamiento Rural

Catalogación Grado 1 según el Catálogo de Protección del Patrimonio Arquitectónico y Monumental de Tegui

Grado de Protección

Integral

Ambiental

Parcial

Tipos de Intervención

Conservación

Restauración

Consolidación

Rehabilitación

Remodelación

PLAN GENERAL DE ORDENACIÓN DE TEGUISE

Catálogo Arquitectónico

Descripción

Edificio de una nave con sacristía adosada en el lateral derecho.
En el frontis presenta puerta con marco en arco de cantería, óculo y espadaña en el lateral izquierdo.
Contrafuertes en los laterales.
Interior con techumbre artesonada.

Funcionalidad

Uso originario Religioso

Uso actual Religioso

Grado de Conservación

Bueno

Regular

Malo

Observ/Interv. A finales del siglo XX la techumbre fue intervenida.

Justificación

Es uno de los edificios singulares del patrimonio eclesiástico de Lanzarote.

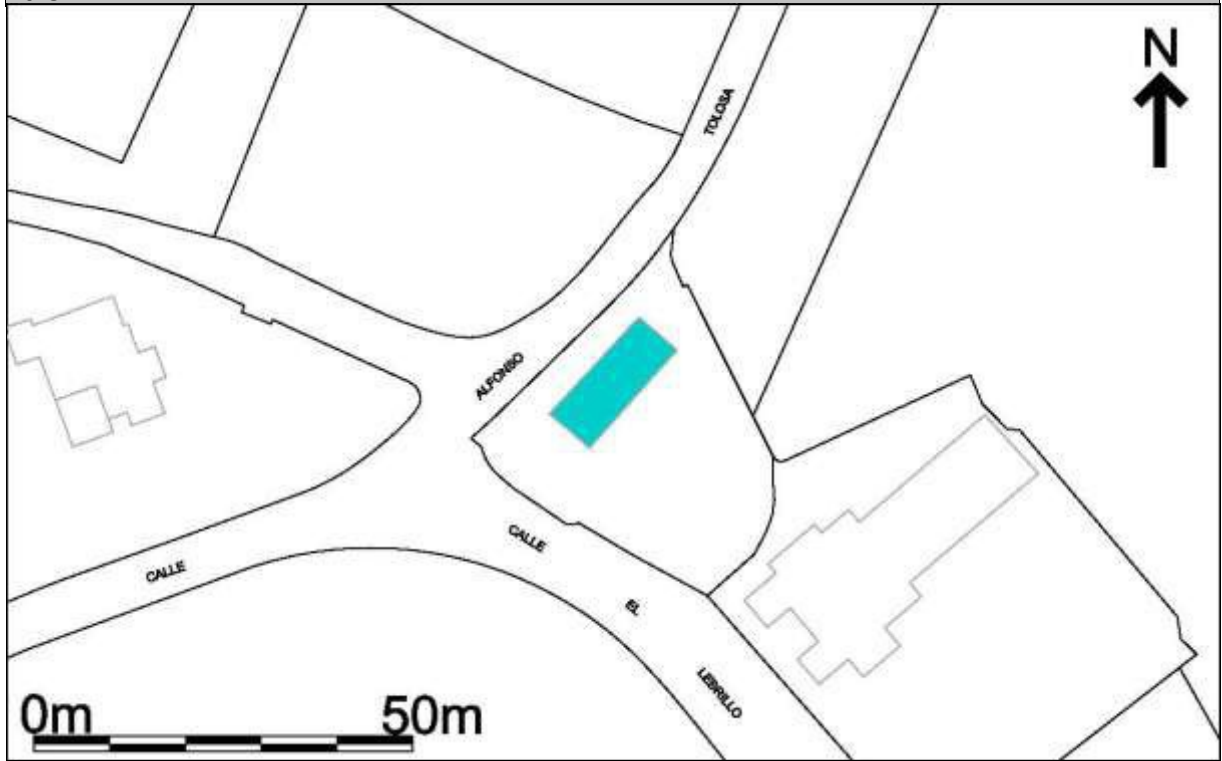
Bibliografía

-De la Hoz, A.: Lanzarote, 1960, p. 83.
-Fraga Go

Observaciones

PLAN GENERAL DE ORDENACIÓN DE TEGUISE
Catálogo Arquitectónico

Plano



PLAN GENERAL DE ORDENACIÓN DE TEGUISE
Catálogo Arquitectónico

Código 103

Denominación

Casa Avda. El Candil

Tipo

Arquitectura doméstica rural

Época

Siglo XIX



Localización

Localidad El Mojón

Dirección Avda. El Candil, 15

Ref. catastral 002500300FT41E0001IE

Propiedad Privada

Coordenadas 644197 3215550

Situación Administrativa

Clasificación del suelo Suelo Rústico

Calificación del suelo Suelo Rústico de Protección Agraria-1 Vegas

Catalogación

Grado de Protección

Integral

Ambiental

Parcial

Tipos de Intervención

Conservación

Restauración

Consolidación

Rehabilitación

Remodelación

PLAN GENERAL DE ORDENACIÓN DE TEGUISE

Catálogo Arquitectónico

Descripción

Edificio de una planta con cubiertas adinteladas.
Frontis con vanos en arco rebajado, una puerta y una ventana. Decorado con cenefa con rombos.
Lateral derecho con dos puertas adinteladas.
Lateral izquierdo dos ventanillos y cinco gárgolas.
Trasera con una puerta con arco de canto rebajado y un ventanuco.

Funcionalidad

Uso originario Vivienda

Uso actual Sin uso

Grado de Conservación

Bueno

Regular

Malo

Observ/Interv. Ha perdido una parte de las techumbres.

Justificación

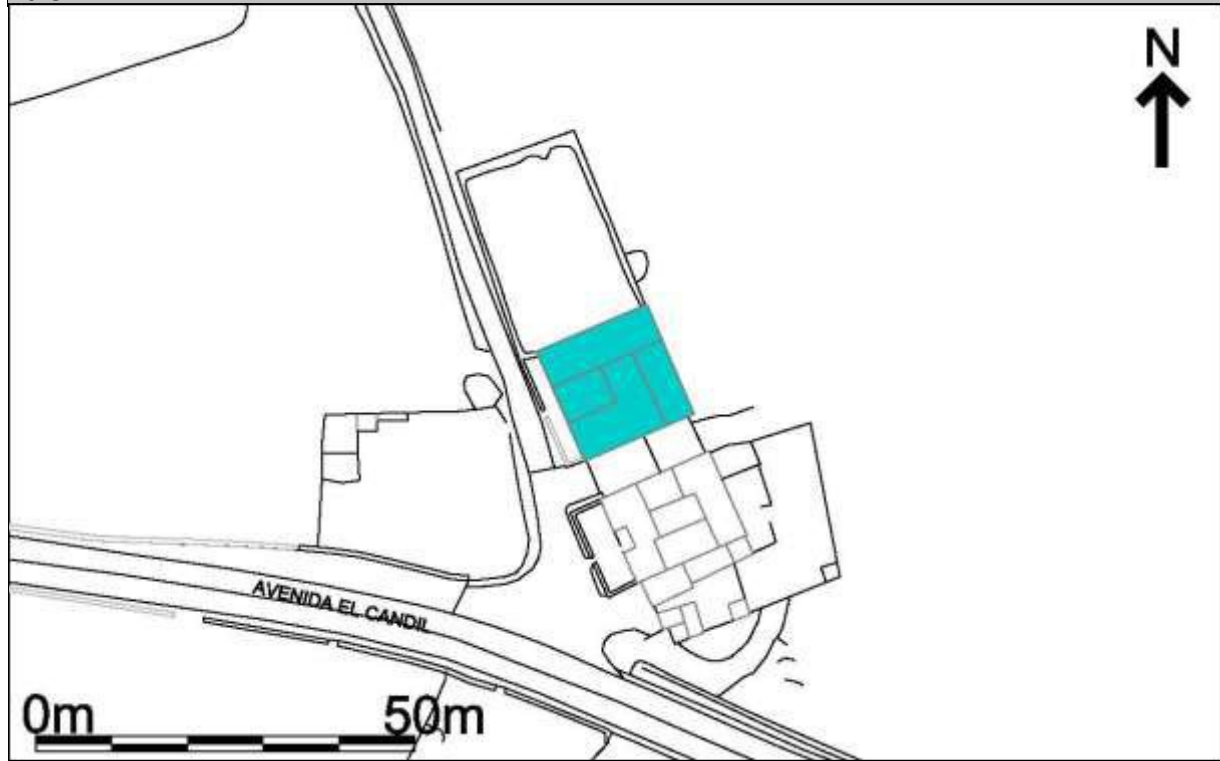
Ejemplo de arquitectura doméstica tradicional, característica del entorno rural de Lanzarote que destaca por su estructura, frontis decorado y carpintería.

Bibliografía

Observaciones

PLAN GENERAL DE ORDENACIÓN DE TEGUISE
Catálogo Arquitectónico

Plano



PLAN GENERAL DE ORDENACIÓN DE TEGUISE
Catálogo Arquitectónico

Código 104

Denominación

Molino de Tiagua

Tipo

Etnografía - Industrial

Época

Siglo XIX



Localización

Localidad Tiagua

Dirección Avda. Armiche, 41

Ref. catastral 35024A014009090000LY

Propiedad Privada

Coordenadas 632923 3215217

Situación Administrativa

Clasificación del suelo Suelo Rústico

Calificación del suelo Suelo Rústico de Protección Paisajística-1.2 Enarenados

Catalogación

Grado de Protección

Integral

Ambiental

Parcial

Tipos de Intervención

Conservación

Restauración

Consolidación

Rehabilitación

Remodelación

PLAN GENERAL DE ORDENACIÓN DE TEGUISE

Catálogo Arquitectónico

Descripción

Edificio de planta circular de dos pisos con cubierta cónica. Se eleva sobre un basamento murado con piedra viva.

Frontis con dos vanos adintelados, una puerta -enmarcada con sillares- y un balcón descubierto de madera del que sólo se conserva la base de la estructura.

En la trasera se ubicaban las aspas.

La cubierta se remata con un ave.

Funcionalidad

Uso originario Molino de viento

Uso actual Sin uso

Grado de Conservación

Bueno

Regular

Malo

Observ/Interv. En 1982 el maestro Domingo Abreut le colocó eje, puertas y aspas nuevas, pero la tormenta tropical Delta de 2005 provocó la pérdida del balcón y las aspas.

Justificación

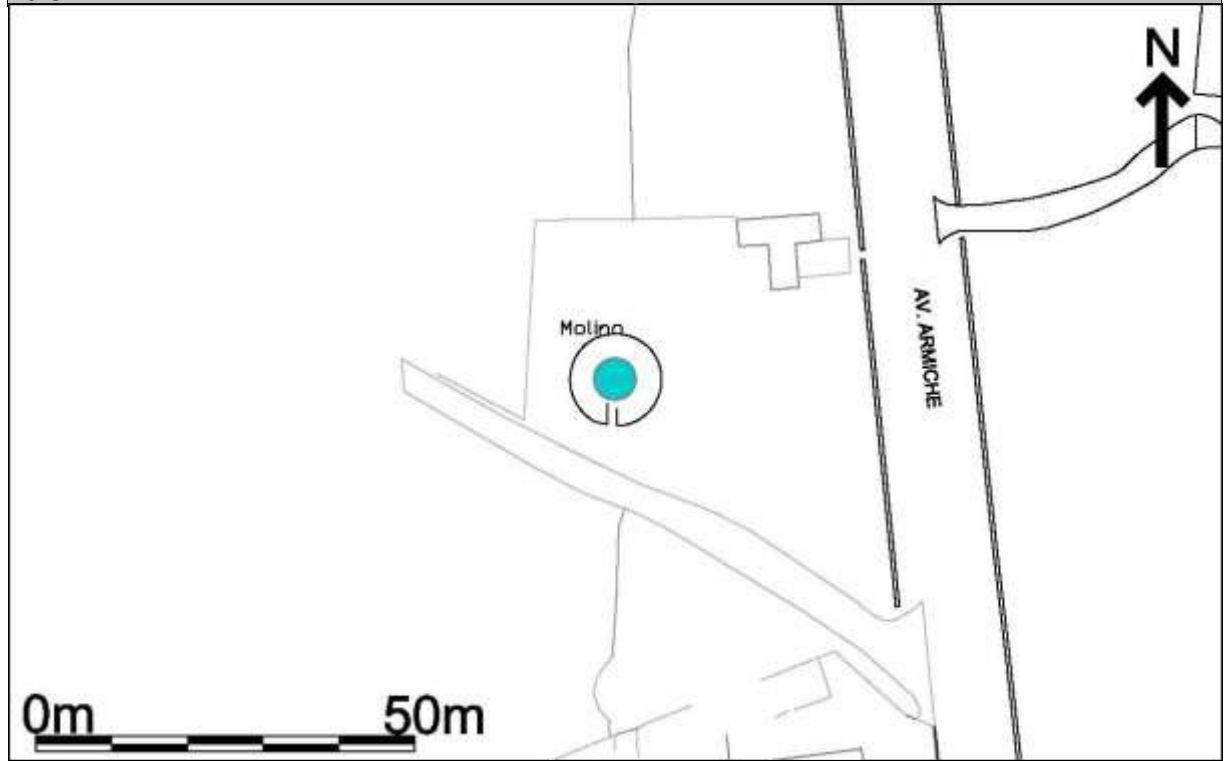
Alto valor etnográfico por representar el edificio más característico de la producción de cereales.

Bibliografía

Observaciones

PLAN GENERAL DE ORDENACIÓN DE TEGUISE
Catálogo Arquitectónico

Plano



PLAN GENERAL DE ORDENACIÓN DE TEGUISE
Catálogo Arquitectónico

Código 105

Denominación

Iglesia de N.S. del Socorro

Tipo

Arquitectura religiosa

Época

Siglo XVII



Localización

Localidad Tiagua

Dirección Avda. Armiche, 22

Ref. catastral 3150201FT3135N0001JF

Propiedad Eclesiástica

Coordenadas 633007 3215046

Situación Administrativa

Clasificación del suelo Suelo Urbano

Calificación del suelo Suelo Urbano Consolidado

Catalogación Grado 1 según el Catalogo de Protección del Patrimonio Arquitectónico y Monumental de Tegui

Grado de Protección

Integral

Ambiental

Parcial

Tipos de Intervención

Conservación

Restauración

Consolidación

Rehabilitación

Remodelación

PLAN GENERAL DE ORDENACIÓN DE TEGUISE

Catálogo Arquitectónico

Descripción

Iglesia con planta de una nave con cubierta inclinada a dos aguas y sacristía adosada al lateral derecho con cubierta adintelada.

En el frontis presenta una puerta de acceso con marco en arco de canto rojo, un pequeño óculo y una espadaña que remata a todo el edificio con una estructura triangular con dos huecos y cruz de madera en la cúspide y con decoración con cuatro elementos piramidales. El frontis se precede de una estructura a modo de doble barbacana.

En el lateral derecho presenta tres contrafuertes unidos por un banco que corre por todo el paramento, una ventana adintelada y dos gárgolas. En este lateral se levanta la sacristía con puerta de arco rebajado y gárgola en el frontis y ventana adintelada en el lateral derecho.

En el lateral izquierdo presenta cuatro contrafuertes y cuatro gárgolas.

En la trasera únicamente se ubica una gárgola.

En su interior destaca la techumbre artesonada, el retablo de cantería policromado, el coro y púlpito.

Funcionalidad

Uso originario Religioso

Uso actual Religioso

Grado de Conservación

Bueno

Regular

Malo

Observ/Interv. Los contrafuertes fueron añadidos en las últimas décadas del siglo XX. Falta una de las decoraciones piramidales del frontis

Justificación

Es uno de los edificios singulares del patrimonio eclesiástico de Lanzarote. Destacan en su interior la techumbre artesonada, el retablo, el coro y púlpito.

Bibliografía

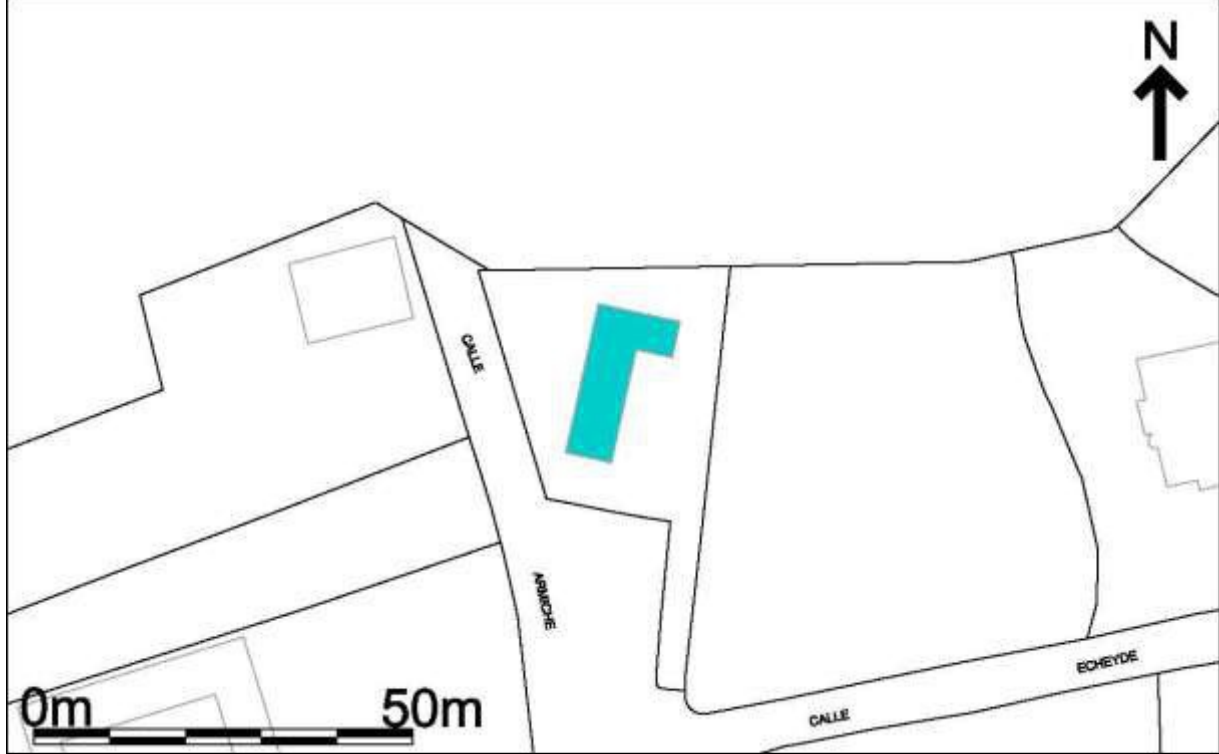
-De la Hoz, A.: Lanzarote, 1960, entre pp.256-257.

Observaciones

PLAN GENERAL DE ORDENACIÓN DE TEGUISE

Catálogo Arquitectónico

Plano



PLAN GENERAL DE ORDENACIÓN DE TEGUISE
Catálogo Arquitectónico

Código 106

Denominación

Casa Avda. Armiche

Tipo

Arquitectura doméstica rural

Época

Siglo XVIII



Localización

Localidad Tiagua

Dirección Avda. Armiche, 11

Ref. catastral 3148003FT3134N0001OB

Propiedad Privada

Coordenadas 632940 3214893

Situación Administrativa

Clasificación del suelo Suelo Urbano

Calificación del suelo Suelo Urbano Consolidado

Catalogación

Grado de Protección

Integral

Ambiental

Parcial

Tipos de Intervención

Conservación

Restauración

Consolidación

Rehabilitación

Remodelación

PLAN GENERAL DE ORDENACIÓN DE TEGUISE

Catálogo Arquitectónico

Descripción

Edificio de dos plantas con cubierta adintelada.
Frontis con vanos adintelados, en el piso inferior cuatro puertas -dos de gran anchura-, una ventana de cojinete y una abertura de lagar. En el piso superior cinco ventanas de cojinete.

Funcionalidad

Uso originario Vivienda

Uso actual Vivienda

Grado de Conservación

Bueno

Regular

Malo

Observ/Interv. Recientemente se han abierto vanos en el frontis y los vanos laterales han sido intervenidos.

Justificación

Ejemplo de arquitectura doméstica tradicional, característica del entorno rural de Lanzarote que destaca por su estructura, volumetría y carpintería.

Bibliografía

Observaciones

Ofrece relevancia histórica por haber vivido en ella la familia Peraza, la cual gobernó la isla y a la que se atribuye, a nivel local, la construcción de la iglesia del Socorro de Tiagua.

PLAN GENERAL DE ORDENACIÓN DE TEGUISE
Catálogo Arquitectónico



PLAN GENERAL DE ORDENACIÓN DE TEGUISE
Catálogo Arquitectónico

Código 107

Denominación

Casa c/Achamán

Tipo

Arquitectura doméstica rural

Época

Siglo XIX



Localización

Localidad Tiagua

Dirección c/Achamán, 9

Ref. catastral 3346215FT3134N0001EB

Propiedad Privada

Coordenadas 633228 3214761

Situación Administrativa

Clasificación del suelo Suelo Urbano

Calificación del suelo Suelo Urbano Consolidado

Catalogación

Grado de Protección

Integral

Ambiental

Parcial

Tipos de Intervención

Conservación

Restauración

Consolidación

Rehabilitación

Remodelación

PLAN GENERAL DE ORDENACIÓN DE TEGUISE

Catálogo Arquitectónico

Descripción

Edificio de una planta con un "sobrado" en segunda planta.
Cubiertas adinteladas.
Fachada con vanos adintelados, puerta y una ventana a cada lado. Esgrafiados en la parte superior y remate con balaustrada de madera en cruz, con merlones decorado con triángulos.
En el lateral derecho se abren tres puertas adinteladas, un balcón cubierto en madera y un aljibe.
En el lateral izquierdo un contrafuerte, tres ventanillos y un pórtico en arco.

Funcionalidad

Uso originario Vivienda

Uso actual Vivienda

Grado de Conservación

Bueno

Regular

Malo

Observ/Interv. El pórtico en arco es reciente.

Justificación

Ejemplo de arquitectura doméstica tradicional, característica del entorno rural de Lanzarote que destaca por su estructura, volumetría y vanos.

Bibliografía

Observaciones

PLAN GENERAL DE ORDENACIÓN DE TEGUISE
Catálogo Arquitectónico



PLAN GENERAL DE ORDENACIÓN DE TEGUISE
Catálogo Arquitectónico

Código 108

Denominación

Casa C/ Guanarteme

Tipo

Arquitectura doméstica rural

Época

Siglo XVIII-XIX



Localización

Localidad Tiagua

Dirección Avda. Guanarteme, 81

Ref. catastral 3146504FT3134N0001TB

Propiedad Privada

Coordenadas 632971 3214705

Situación Administrativa

Clasificación del suelo Suelo Urbano

Calificación del suelo Suelo Urbano Consolidado

Catalogación

Grado de Protección

Integral

Ambiental

Parcial

Tipos de Intervención

Conservación

Restauración

Consolidación

Rehabilitación

Remodelación

PLAN GENERAL DE ORDENACIÓN DE TEGUISE

Catálogo Arquitectónico

Descripción

Edificio de una planta con un "sobrado" en segunda planta.
Cubiertas adinteladas.
Frontis con una puerta y tres ventanas de cojinete. La izquierda se desarrolla con un muro con cancela y una dependencia con un vano.
En el lateral derecho presenta una estructura de horno.
Interior con patio.

Funcionalidad

Uso originario Vivienda

Uso actual Comercial

Grado de Conservación

Bueno

Regular

Malo

Observ/Interv. Recientemente ha perdido el lagar y se han abierto nuevos vanos en la dependencia de la izquierda. Actualmente se está interviniendo.

Justificación

Ejemplo de arquitectura doméstica tradicional, característica del entorno rural de Lanzarote que destaca por su estructura, volumetría y carpintería.

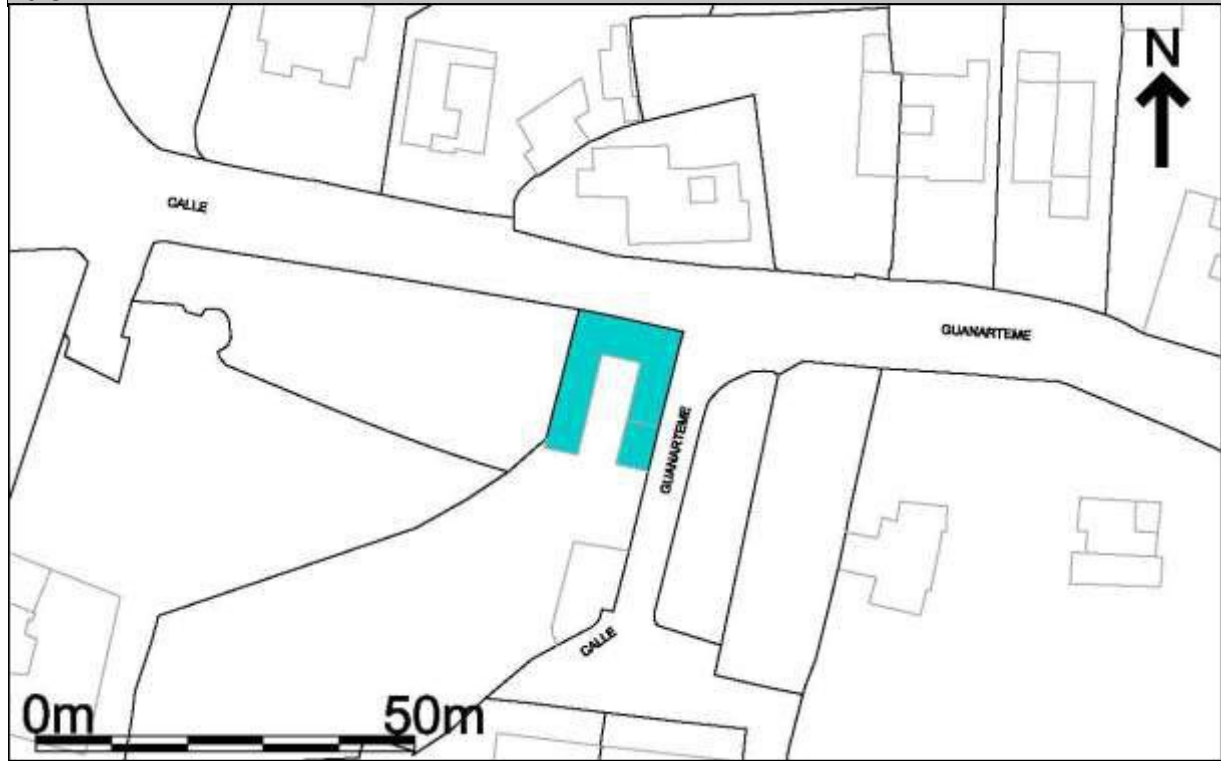
Bibliografía

Observaciones

PLAN GENERAL DE ORDENACIÓN DE TEGUISE

Catálogo Arquitectónico

Plano



PLAN GENERAL DE ORDENACIÓN DE TEGUISE
Catálogo Arquitectónico

Código 109

Denominación

Casa José Francisco Armas Feo

Tipo

Arquitectura doméstica rural

Época

1942



Localización

Localidad Tiagua

Dirección Avda. Guanarteme, 67

Ref. catastral 3445020FT3134N0001MB

Propiedad Privada

Coordenadas 633117 3214664

Situación Administrativa

Clasificación del suelo Suelo Urbano

Calificación del suelo Suelo Urbano Consolidado

Catalogación

Grado de Protección

Integral

Ambiental

Parcial

Tipos de Intervención

Conservación

Restauración

Consolidación

Rehabilitación

Remodelación

PLAN GENERAL DE ORDENACIÓN DE TEGUISE

Catálogo Arquitectónico

Descripción

Edificio de dos plantas con cubiertas adinteladas.

Presenta frontis con dependencias de una y dos plantas de disposición simétrica y vanos adintelados. La central con puerta y una ventana a cada lado. Remate superior con balaustres de albañilería y decoración con cuatro macetones. Presenta decoración geométrica con resaltes. A cada lado se le adosa una estructura de dos pisos con puerta en el inferior y ventana en el superior. Sobre la puerta presenta inscripción del dueño originario y data. Cierra lateralmente el frontis del edificio una estructura de una planta con puerta.

Fachada lateral izquierda con dos ventanillos y la derecha dos puertas una ventana y un ventanillo.

Funcionalidad

Uso originario Vivienda

Uso actual Comercial

Grado de Conservación

Bueno

Regular

Malo

Observ/Interv.

Falta uno de los macetones del remate del frontis.

En la actualidad la banda que recorre la fachada es de color teja.

Justificación

Aunque es una vivienda del siglo XX, presenta la tipología similar y el mismo sistema constructivo, asumiendo la tradición.

Bibliografía

Observaciones

PLAN GENERAL DE ORDENACIÓN DE TEGUISE
Catálogo Arquitectónico



PLAN GENERAL DE ORDENACIÓN DE TEGUISE
Catálogo Arquitectónico

Código 110

Denominación

Casa y almacén c/Avda. Guanarteme

Tipo

Arquitectura doméstica rural

Época

Siglo XIX



Localización

Localidad Tiagua

Dirección Avda. Guanarteme, 57

Ref. catastral 3445016FT3134N0001FB

Propiedad Privada

Coordenadas 633230

3214661

Situación Administrativa

Clasificación del suelo Suelo Urbano

Calificación del suelo Suelo Urbano Consolidado

Catalogación

Grado de Protección

Integral

Ambiental

Parcial

Tipos de Intervención

Conservación

Restauración

Consolidación

Rehabilitación

Remodelación

PLAN GENERAL DE ORDENACIÓN DE TEGUISE

Catálogo Arquitectónico

Descripción

Edificio de dos plantas con cubiertas adinteladas.
Frontis con retranqueo en el lateral izquierdo. Presenta vanos adintelados, cuatro puertas y dos ventanillos en el piso inferior y cinco ventanas de cojinete y cuatro ventanillos.
En el lateral izquierdo se abren tres puertas adinteladas, una cancela y un ventanillo.
Trasera con un contrafuerte y una ventana.

Funcionalidad

Uso originario Vivienda

Uso actual Vivienda y comercio

Grado de Conservación

Bueno

Regular

Malo

Observ/Interv.

Justificación

Ejemplo de arquitectura doméstica tradicional, característica del entorno rural de Lanzarote que destaca por su estructura, volumetría y carpintería.

Bibliografía

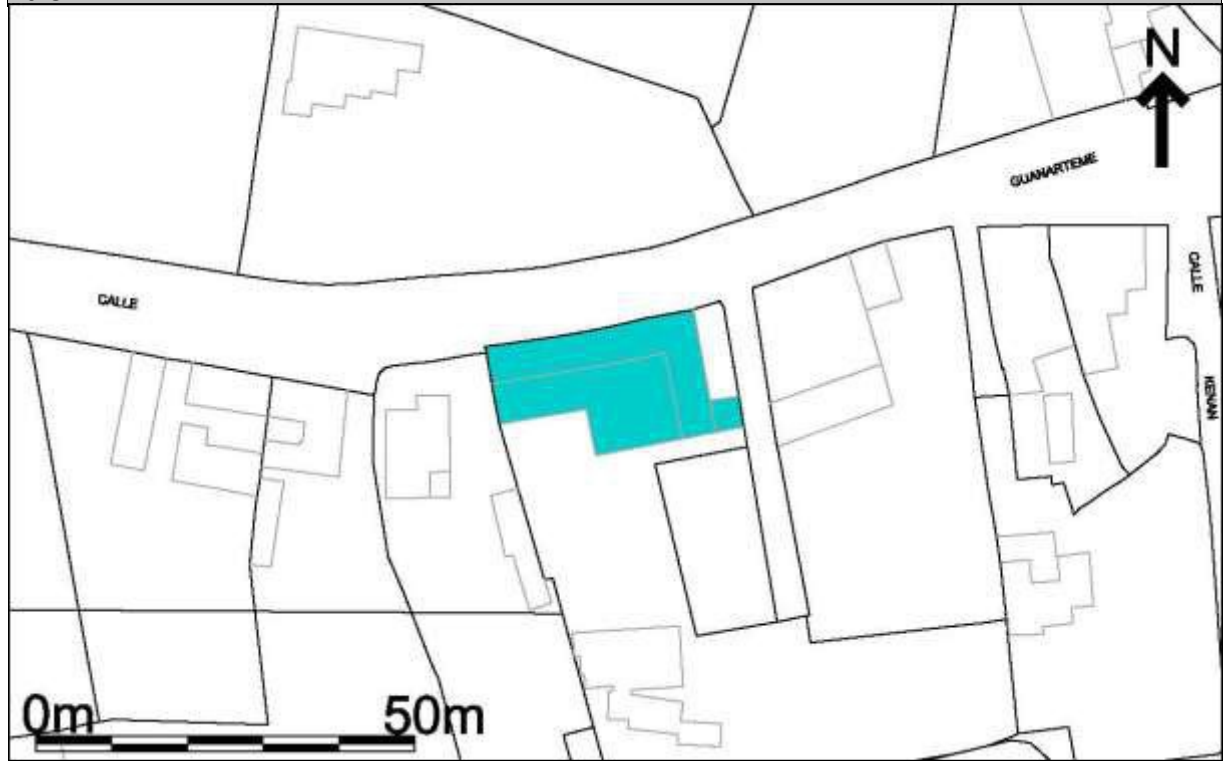
-De la Hoz, A.: Lanzarote, 1960, p. 249.

Observaciones

PLAN GENERAL DE ORDENACIÓN DE TEGUISE

Catálogo Arquitectónico

Plano



PLAN GENERAL DE ORDENACIÓN DE TEGUISE
Catálogo Arquitectónico

Código 111

Denominación

Casa Avda. Guanarteme, 49

Tipo

Arquitectura domestica

Época

Siglo XIX



Localización

Localidad Tiagua

Dirección Avda Guanarteme, 49

Ref. catastral 3445014FT3134N0001LB

Propiedad Privado

Coordenadas 633258

3214667

Situación Administrativa

Clasificación del suelo Suelo Urbano

Calificación del suelo Suelo Urbano Consolidado

Catalogación

Grado de Protección

Integral

Ambiental

Parcial

Tipos de Intervención

Conservación

Restauración

Consolidación

Rehabilitación

Remodelación

PLAN GENERAL DE ORDENACIÓN DE TEGUISE

Catálogo Arquitectónico

Descripción

Edificio de dos plantas con cubierta adintelada. Frontis con vanos adintelados, en el piso inferior tres puertas y dos ventanas. En el piso superior dos puertas. Frontis norte, planta baja cuatro ventanas de cojinete y en el superior una ventana de cojinete. Frontis oeste, cinco vanos adintelados de diferente tamaño y distribución asimétrica, planta baja tres ventanas y planta alta dos.

Funcionalidad

Uso originario Vivienda

Uso actual Comercial

Grado de Conservación

Bueno

Regular

Malo

Observ/Interv.

Justificación

Ejemplo de arquitectura doméstica tradicional, característica del entorno rural de Lanzarote que destaca por su estructura, volumetría y carpintería.

Bibliografía

Observaciones

PLAN GENERAL DE ORDENACIÓN DE TEGUISE
Catálogo Arquitectónico

Plano



PLAN GENERAL DE ORDENACIÓN DE TEGUISE
Catálogo Arquitectónico

Código 112

Denominación

Casa c/Guanarteme, 77

Tipo

Arquitectura doméstica rural

Época

Siglo XIX



Localización

Localidad Tiagua

Dirección Avda. Guanarteme, 77

Ref. catastral 3146506FT3134N0001MB

Propiedad Privada

Coordenadas 632978 3214649

Situación Administrativa

Clasificación del suelo Suelo Urbano

Calificación del suelo Suelo Urbano Consolidado

Catalogación

Grado de Protección

Integral

Ambiental

Parcial

Tipos de Intervención

Conservación

Restauración

Consolidación

Rehabilitación

Remodelación

PLAN GENERAL DE ORDENACIÓN DE TEGUISE

Catálogo Arquitectónico

Descripción

Edificio de una planta con cubiertas adinteladas.
Presenta frontis con cinco vanos de arcos rebajados, una puerta y cuatro ventanas de disposición simétrica.

Funcionalidad

Uso originario Vivienda

Uso actual Vivienda

Grado de Conservación

Bueno

Regular

Malo

Observ/Interv.

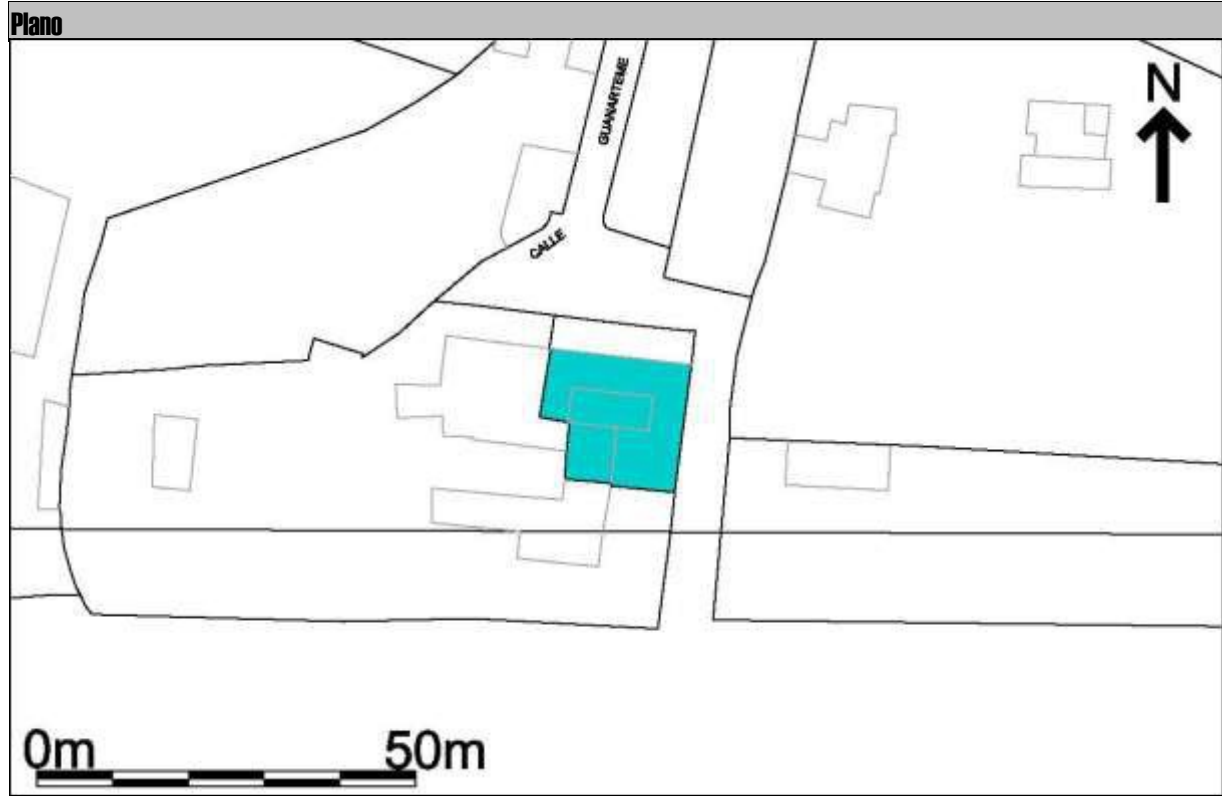
Justificación

Ejemplo de arquitectura doméstica tradicional, característica del entorno rural de Lanzarote que destaca por su estructura, volumetría y carpintería.

Bibliografía

Observaciones

PLAN GENERAL DE ORDENACIÓN DE TEGUISE
Catálogo Arquitectónico



PLAN GENERAL DE ORDENACIÓN DE TEGUISE
Catálogo Arquitectónico

Código 113

Denominación

Casa María Cruz

Tipo

Arquitectura doméstica rural

Época

Siglo XIX



Localización

Localidad Teseguite

Dirección c/Mª Cruz, 14

Ref. catastral 35024A017000660000LZ

Propiedad Privada

Coordenadas 642972

3215331

Situación Administrativa

Clasificación del suelo Suelo Rústico

Calificación del suelo Suelo Rústico de Protección Agraria-1 Vegas

Catalogación

Grado de Protección

Integral

Ambiental

Parcial

Tipos de Intervención

Conservación

Restauración

Consolidación

Rehabilitación

Remodelación

PLAN GENERAL DE ORDENACIÓN DE TEGUISE

Catálogo Arquitectónico

Descripción

Edificio de una planta con "sobrado" en segunda planta.
Frontis con cuatro vanos de arcos rebajados, dos puertas, la izquierda con postigo, y dos ventanas de cojinete. El edificio se enmarca con decoración de esgrafiados geométricos y se remata con una pequeña cornisa. En el lateral derecho se abre una ventana adintelada en la segunda planta -sobrado-. A la izquierda del frontis tiene una era y a la derecha un aljibe.
Lateral derecho un contrafuerte con palomares.
Lateral izquierdo sin vanos.
Trasera con corrales.
El interior se articula con dos patios, ambos con aljibes, que quedan alineados con el zaguán, y rodeados por dependencias.
El primer patio presenta aljibe con esgrafiados geométricos rodeados por el "sobrado" y resto de dependencias de una planta. En el segundo patio se ubica la cocina, el baño, otras dependencias y corrales.

Funcionalidad

Uso originario Vivienda

Uso actual Sin uso

Grado de Conservación

Bueno

Regular

Malo

Observ/Interv. Se ha perdido una parte importante de las techumbres y algunos muros del inmueble y el sobrado está muy deteriorado en la fachada que da al patio.

Justificación

Ejemplo característico de arquitectura doméstica rural del siglo XIX, que destaca por su estructura, volumetría y carpinterías. Destacan determinados elementos relacionados con la actividad económica desempeñada (eras, aljibes). Referencia a un hecho histórico.

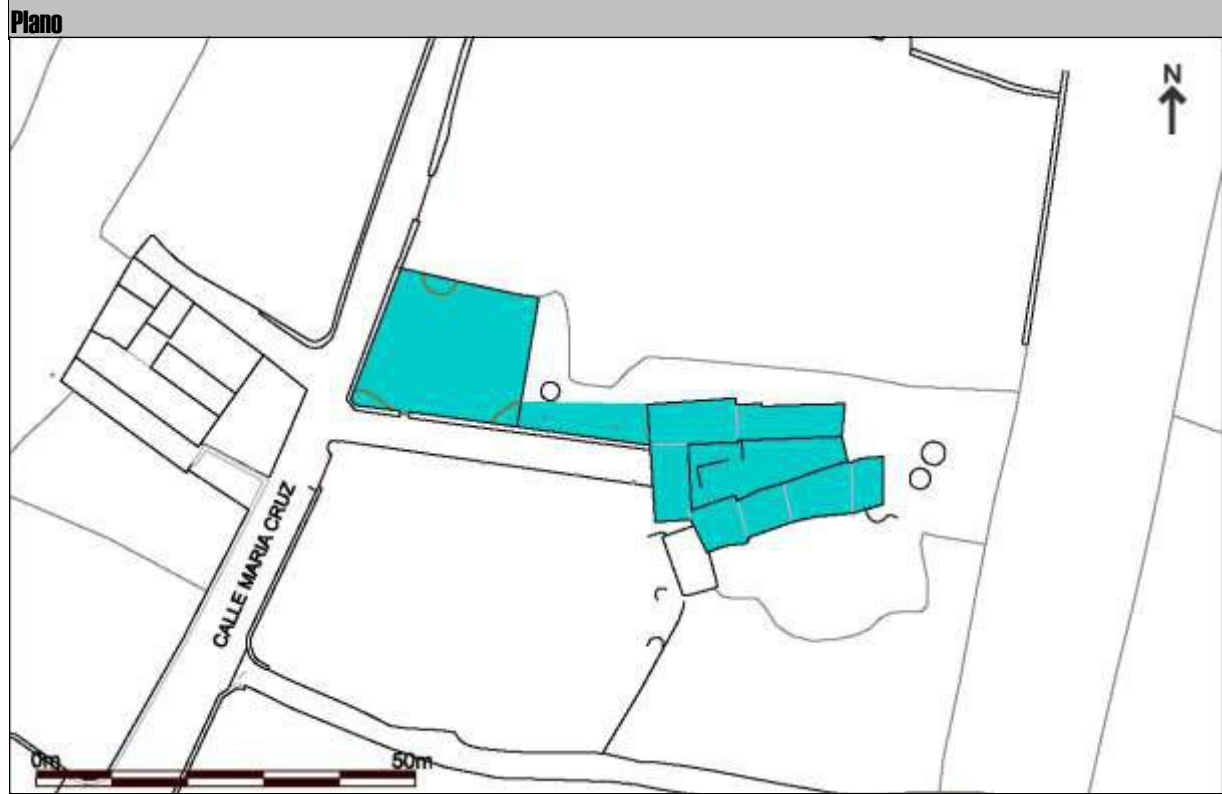
Bibliografía

De la Hoz, A.: Lanzarote, 1960, pp. 79-80.

Observaciones

- Forma parte de la historia negra de la isla. A principios del siglo XX se produjo el asesinato de M^a Cruz que, junto a su hermana, vivían y regentaban una tienda. Se culpó a su hermana que muere en la cárcel tras haber parido a un hijo, fruto de una vio

PLAN GENERAL DE ORDENACIÓN DE TEGUISE
Catálogo Arquitectónico



PLAN GENERAL DE ORDENACIÓN DE TEGUISE
Catálogo Arquitectónico

Código 114

Denominación

Ermita de San Leandro y su calvario

Tipo

Arquitectura religiosa

Época

Siglo XVII



Localización

Localidad Teseguite

Dirección c/ Brega, 2

Ref. catastral 2949802FT4124N0001YT

Propiedad Eclesiástica

Coordenadas 642655 3215120

Situación Administrativa

Clasificación del suelo Suelo Rústico

Calificación del suelo Suelo Rústico de Asentamiento Rural

Catalogación

Grado de Protección

Integral

Ambiental

Parcial

Tipos de Intervención

Conservación

Restauración

Consolidación

Rehabilitación

Remodelación

PLAN GENERAL DE ORDENACIÓN DE TEGUISE

Catálogo Arquitectónico

Descripción

Edificio de una nave con cubierta inclinada de dos aguas y sacristía adosada en el lateral derecho con cubierta a cuatro aguas.
Presenta frontis con puerta de marco en arco con cantería de basalto, óculo, lateral con sillares de basalto y espadaña en el lateral derecho, con un hueco de cantería.
Dos contrafuertes en cada lateral con bancos entre ellos..
La sacristía presenta puerta adintelada y un ventanillo adintelado en el lateral derecho.
Su interior presenta techumbre artesonada, un retablo y un nicho y un púlpito adosado al lateral izquierdo.
En el exterior presenta un aljibe.

Funcionalidad

Uso originario Religioso

Uso actual Religioso

Grado de Conservación

Bueno

Regular

Malo

Observ/Interv. A finales del siglo XX fue enfoscada destruyéndose su antigua textura. Se reconstruyó el artesonado y el pavimento.

Justificación

Es uno de los edificios singulares del patrimonio eclesiástico de Lanzarote.

Bibliografía

-Manrique, C, y Ramírez de Lucas, J.: Lanzarote, a

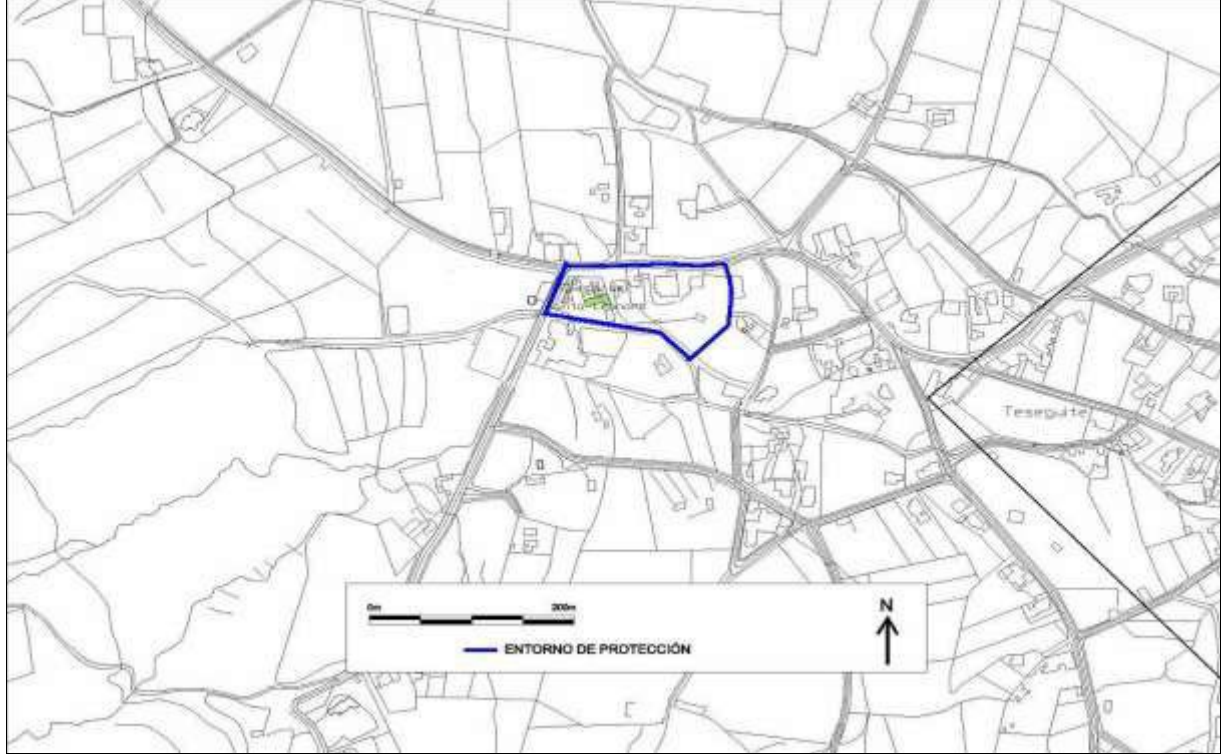
Observaciones

- Incoado BIC mediante resolución nº 1968/03 de 11 de junio 2003 (BOC 164 25/08/04).
- Declarada la caducidad y archivo del expediente por la Orden nº 246 de 15/04/2011 de la Consejera de Educación, Universidades, Cultura y Deportes.

PLAN GENERAL DE ORDENACIÓN DE TEGUISE

Catálogo Arquitectónico

Plano



PLAN GENERAL DE ORDENACIÓN DE TEGUISE
Catálogo Arquitectónico

Código 115

Denominación

Casa barranco Tefío

Tipo

Arquitectura doméstica rural

Época

Siglo XVIII



Localización

Localidad Teseguite

Dirección c/Tefío, 21

Ref. catastral 35024A007007120000LU

Propiedad Privada

Coordenadas 643402

3215091

Situación Administrativa

Clasificación del suelo Suelo Rústico

Calificación del suelo Suelo Rústico de Protección Agraria-1 Vegas

Catalogación

Grado de Protección

Integral

Ambiental

Parcial

Tipos de Intervención

Conservación

Restauración

Consolidación

Rehabilitación

Remodelación

PLAN GENERAL DE ORDENACIÓN DE TEGUISE

Catálogo Arquitectónico

Descripción

Edificio de una planta con dependencia de "sobrado" en segunda planta.
Frontis con vanos adintelados, tres puertas y tres ventanas.
Lateral derecho con dos puertas adinteladas.
Lateral izquierdo con una ventana y una mareta.
Trasera con dos ventanillos.
El interior se articula con un patio central con aljibe, escalera de piedra que accede al "sobrado" con balcón de madera, tahona, cocina, y otras dependencias.
En la trasera presenta una era.

Funcionalidad

Uso originario Vivienda

Uso actual Sin uso

Grado de Conservación

Bueno

Regular

Malo

Observ/Interv. Techumbre, balcón y paramentos deteriorados. El techo del horno también se encuentra en mal estado.

Justificación

Ejemplo de arquitectura doméstica tradicional, característica del entorno rural de Lanzarote que destaca por su estructura, volumetría y carpintería.

Bibliografía

Observaciones

Queda cautelarmente protegida la parcela catastral donde se encuentra la vivienda.

PLAN GENERAL DE ORDENACIÓN DE TEGUISE
Catálogo Arquitectónico

Plano



PLAN GENERAL DE ORDENACIÓN DE TEGUISE
Catálogo Arquitectónico

Código 116

Denominación

Casa c/San Leandro

Tipo

Arquitectura doméstica rural

Época

Siglo XVIII



Localización

Localidad Teseguite

Dirección c/San Leandro, 22 y 24

Ref. catastral 000300400FT41C0001YI

Propiedad Privada

Coordenadas 642479

3214871

Situación Administrativa

Clasificación del suelo Suelo Rústico

Calificación del suelo Suelo Rústico de Protección Agraria-1 Vegas

Catalogación

Grado de Protección

Integral

Ambiental

Parcial

Tipos de Intervención

Conservación

Restauración

Consolidación

Rehabilitación

Remodelación

PLAN GENERAL DE ORDENACIÓN DE TEGUISE

Catálogo Arquitectónico

Descripción

Cortijo amurallado con pórtico de acceso. Edificio de dos plantas con cubiertas adinteladas y a dos aguas. Desde el exterior únicamente se puede observar la segunda planta con vanos adintelados, dos ventanas, una puerta y una escalera de acceso a la dependencia lateral izquierda.

En el lateral derecho presenta un aljibe cubierto, con pilas, abrevadero y lavadero. El aljibe tiene pilares interiores que mantienen la cubierta.

En su área de influencia se encuentra la era.

Funcionalidad

Uso originario Vivienda

Uso actual Sin uso

Grado de Conservación

Bueno

Regular

Malo

Observ/Interv. Actualmente se está interviniendo.

Justificación

Ejemplo de arquitectura doméstica rural característica del siglo XVIII que destaca por su estructura, volumetría y carpintería. Destaca el aljibe con pilares interiores, único ejemplo documentado en la isla

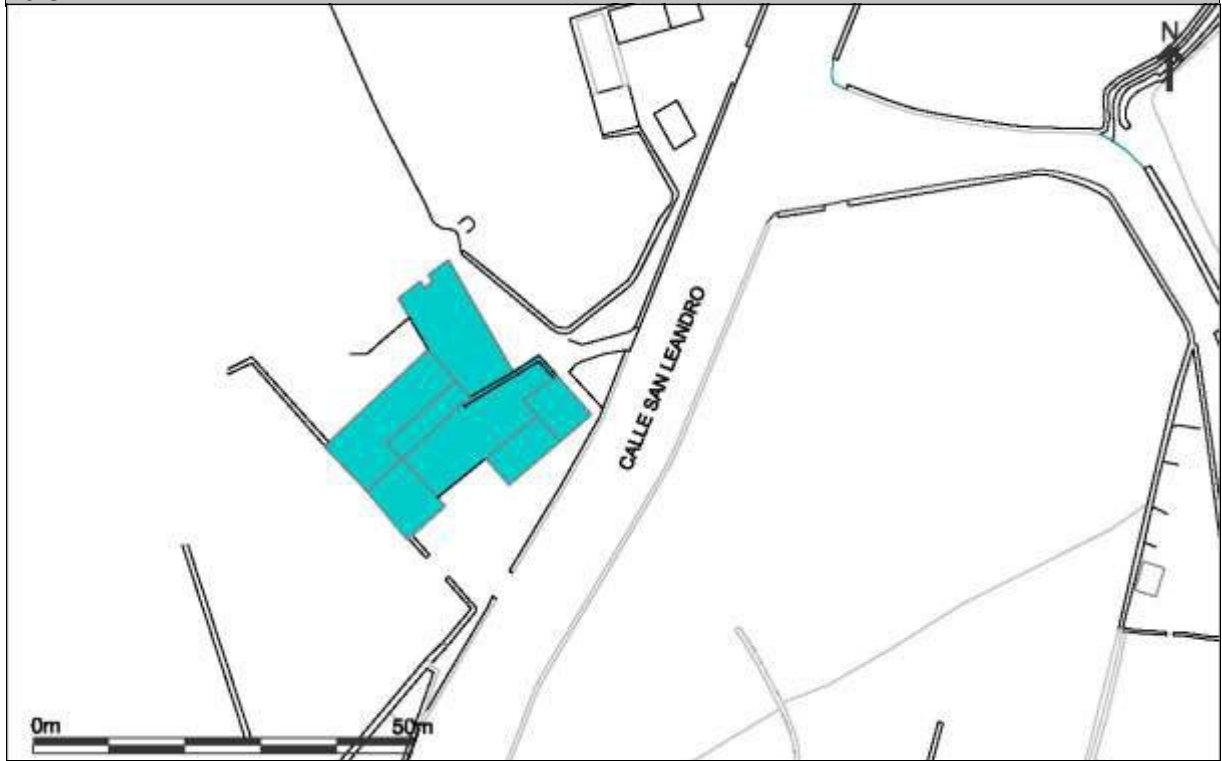
Bibliografía

Observaciones

Queda cautelarmente protegida la parcela catastral donde se encuentra la vivienda.

PLAN GENERAL DE ORDENACIÓN DE TEGUISE
Catálogo Arquitectónico

Plano



PLAN GENERAL DE ORDENACIÓN DE TEGUISE
Catálogo Arquitectónico

Código 117

Denominación

Casa c/ Gurao

Tipo

Arquitectura doméstica rural

Época

Siglo XVIII



Localización

Localidad	Teseguite	Dirección	c/Gurao, 6
Ref. catastral	3448807FT4134N0001UO	Propiedad	Privada
Coordenadas	643267		3214858

Situación Administrativa

Clasificación del suelo	Suelo Rústico	Calificación del suelo	Suelo Rústico de Asentamiento Rural
--------------------------------	---------------	-------------------------------	-------------------------------------

Catalogación

Grado de Protección

- Integral**
- Ambiental**
- Parcial**

Tipos de Intervención

- | | |
|--|---|
| Conservación <input checked="" type="checkbox"/> | Rehabilitación <input checked="" type="checkbox"/> |
| Restauración <input checked="" type="checkbox"/> | Remodelación <input type="checkbox"/> |
| Consolidación <input checked="" type="checkbox"/> | |

PLAN GENERAL DE ORDENACIÓN DE TEGUISE

Catálogo Arquitectónico

Descripción

Edificio de una planta con cubierta adintelada.
Frontis con cinco vanos adintelados de disposición simétrica, puerta y dos ventanas de cojinete a cada lado. Chaplón de basalto, acera de piedra enfoscada con un aljibe.
En lateral izquierdo presenta otro aljibe y un horno.

Funcionalidad

Uso originario Vivienda

Uso actual Vivienda

Grado de Conservación

Bueno

Regular

Malo

Observ/Interv.

Justificación

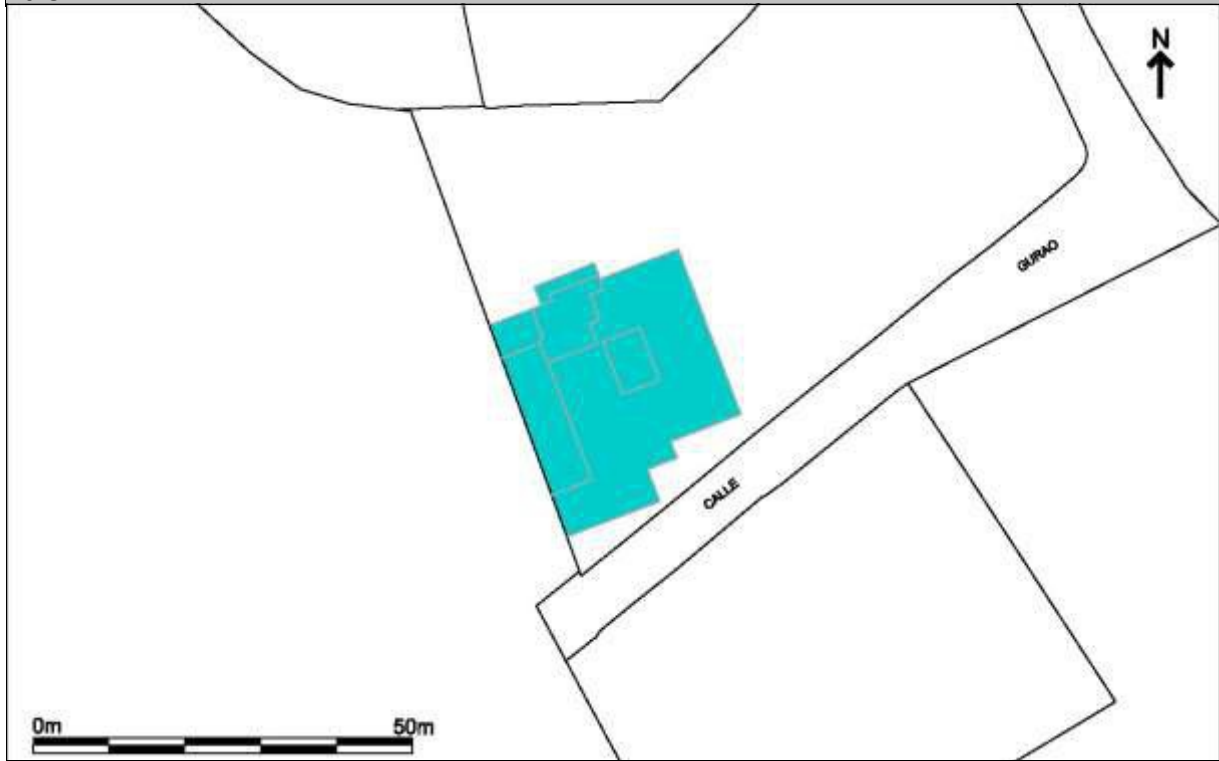
Ejemplo de arquitectura doméstica tradicional, característica del entorno rural de Lanzarote que destaca por su estructura, volumetría y carpintería.

Bibliografía

Observaciones

PLAN GENERAL DE ORDENACIÓN DE TEGUISE
Catálogo Arquitectónico

Plano



PLAN GENERAL DE ORDENACIÓN DE TEGUISE
Catálogo Arquitectónico

Código 118

Denominación

Aljibe

Tipo

Etnografía - Hidráulico

Época



Localización

Localidad	Teseguite	Dirección	c/Gurao, 5
Ref. catastral	3248701FT4134N0001AO	Propiedad	Privada
Coordenadas	643313		3214829

Situación Administrativa

Clasificación del suelo	Suelo Rústico	Calificación del suelo	Suelo Rústico de Asentamiento Rural
--------------------------------	---------------	-------------------------------	-------------------------------------

Catalogación

Grado de Protección

- Integral**
- Ambiental**
- Parcial**

Tipos de Intervención

- | | |
|--|--|
| Conservación <input checked="" type="checkbox"/> | Rehabilitación <input type="checkbox"/> |
| Restauración <input checked="" type="checkbox"/> | Remodelación <input type="checkbox"/> |
| Consolidación <input checked="" type="checkbox"/> | |

PLAN GENERAL DE ORDENACIÓN DE TEGUISE
Catálogo Arquitectónico

Descripción

De planta rectangular, con cubierta de tierra y techumbre abovedada, parcialmente destruida. Presenta escalera, brocal, atajea, pilas y abrevaderos.

Funcionalidad

Uso originario Depósito de agua

Uso actual Sin uso

Grado de Conservación

Bueno

Regular

Malo

Observ/Interv. La cubierta está destruida casi en su totalidad; sólo queda un pequeño fragmento próximo al brocal.

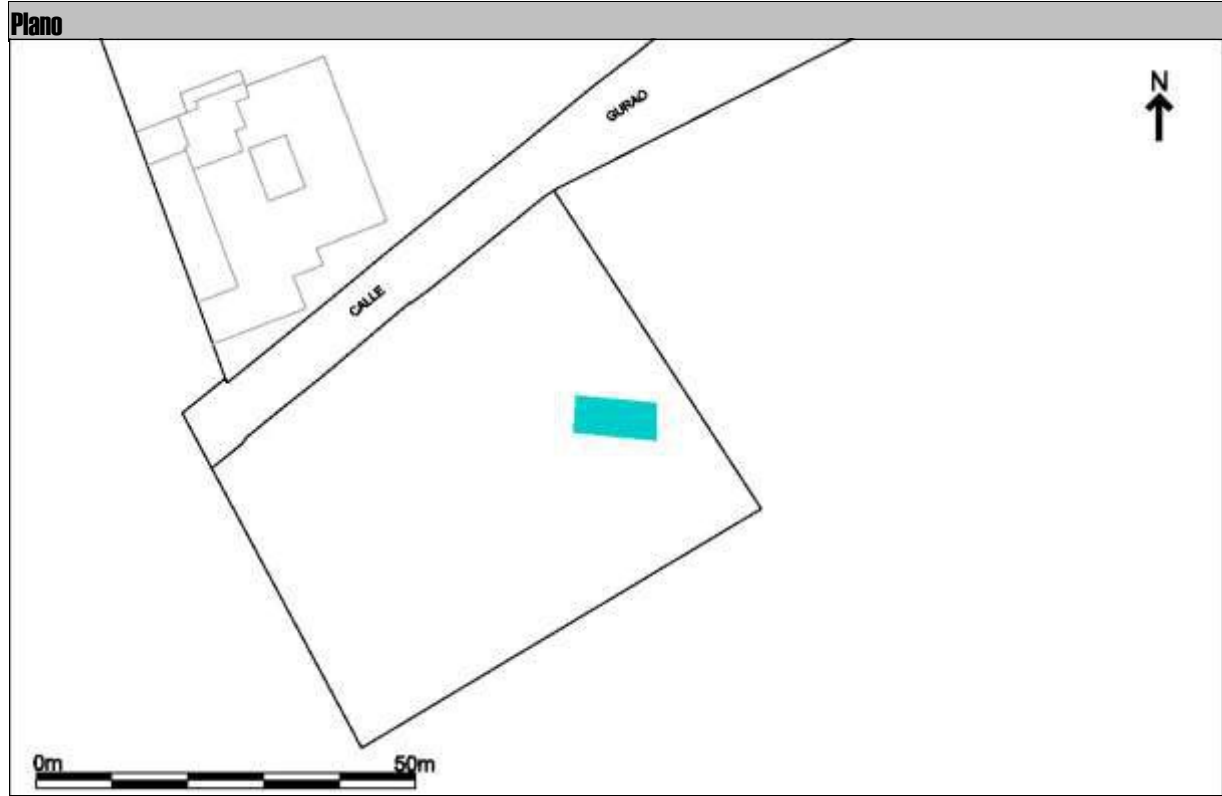
Justificación

Valor etnográfico por tratarse de una infraestructura básica para la captación y almacenaje de agua, y por lo tanto para la supervivencia de la población. Característico de la isla de Lanzarote.

Bibliografía

Observaciones

PLAN GENERAL DE ORDENACIÓN DE TEGUISE
Catálogo Arquitectónico



PLAN GENERAL DE ORDENACIÓN DE TEGUISE
Catálogo Arquitectónico

Código 119

Denominación

Casa del Peñón del Indiano

Tipo

Arquitectura doméstica rural

Época

Finales del siglo XIX



Localización

Localidad Tomaren

Dirección El Peñón

Ref. catastral 002300100FT31C0001ER

Propiedad Privada

Coordenadas 631933 3212910

Situación Administrativa

Clasificación del suelo Suelo Rústico

Calificación del suelo Suelo Rústico de Protección Natural-5 Conos Volcánicos

Catalogación

Grado de Protección

Integral

Ambiental

Parcial

Tipos de Intervención

Conservación

Restauración

Consolidación

Rehabilitación

Remodelación

PLAN GENERAL DE ORDENACIÓN DE TEGUISE

Catálogo Arquitectónico

Descripción

Presenta dos edificios adosados a un peñón, uno con estilo señorial y otro tradicional.

La edificación señorial es un inmueble con dependencias de una planta y de dos; presenta un pórtico cubierto con cinco vanos, cuatro en arcos y el central adintelada con esquinas angulares. Se remata con una balaustrada de madera que acoge a macetones. El paramento tiene decoración en resalte, geométrica y vegetal. En el lateral izquierdo dos puertas adinteladas, accediendo a una de ellas a través de una escalera. En su área se encuentra un aljibe.

La edificación tradicional presenta visible al exterior la fachada lateral y la trasera. La lateral presenta vanos adintelados, destacando un balcón y un lagar.

Funcionalidad

Uso originario Vivienda

Uso actual Vivienda

Grado de Conservación

Bueno

Regular

Malo

Observ/Interv.

Justificación

Representa un cortijo singular del patrimonio arquitectónico de Lanzarote.

Bibliografía

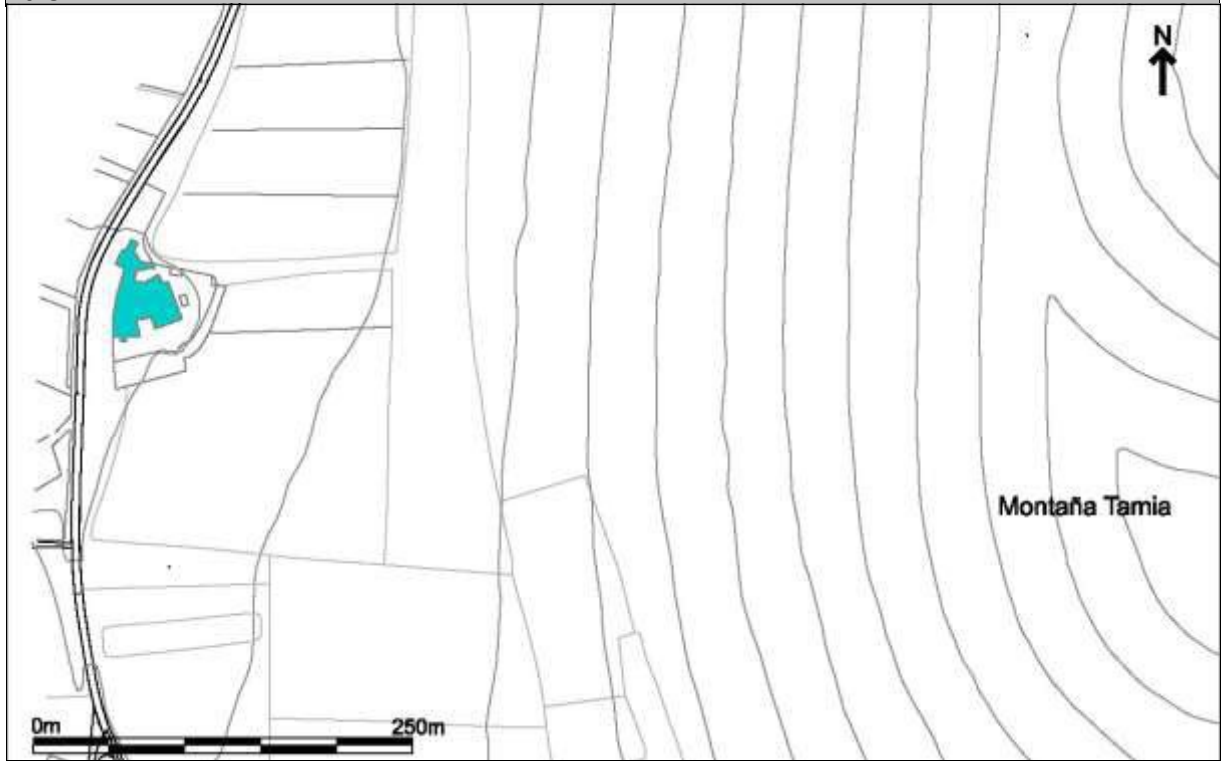
-De la Hoz, A.: Lanzarote, 1960, p. 248.

Observaciones

Queda cautelarmente protegida la parcela catastral donde se encuentra la vivienda.

PLAN GENERAL DE ORDENACIÓN DE TEGUISE
Catálogo Arquitectónico

Plano



PLAN GENERAL DE ORDENACIÓN DE TEGUISE
Catálogo Arquitectónico

Código 120

Denominación

Iglesia de San Andrés

Tipo

Arquitectura religiosa

Época

Siglos XVII y XX



Localización

Localidad Tao

Dirección Plaza de Juan Quintero

Ref. catastral 4133017FT3143S0001GG

Propiedad Eclesiástica

Coordenadas 633921 3213251

Situación Administrativa

Clasificación del suelo Suelo Urbano

Calificación del suelo Suelo Urbano Consolidado

Catalogación Grado 1 según el Catálogo de Protección del Patrimonio Arquitectónico y Monumental de Tegui

Grado de Protección

Integral

Ambiental

Parcial

Tipos de Intervención

Conservación

Restauración

Consolidación

Rehabilitación

Remodelación

PLAN GENERAL DE ORDENACIÓN DE TEGUISE

Catálogo Arquitectónico

Descripción

Edificio de dos naves con cubiertas inclinadas de dos y cuatro aguas y sacristía adosada al lateral derecho. Presenta frontis con dos puertas con marco de arco, espadaña en el lateral derecho con dos huecos y remata el edificio una decoración curva con una estrella en resalte, una bola central y pirámides a los lados.

Interior con techumbre artesonada y tres nichos empotrados a modo de retablo de madera policromado. En la plaza exterior presenta un aljibe.

Funcionalidad

Uso originario Religioso

Uso actual Religioso

Grado de Conservación

Bueno

Regular

Malo

Observ/Interv.

Hacia 1958 se añadió la nave izquierda. A finales del siglo XX se cambió el pavimento y la techumbre de la nave izquierda y se levantó la espadaña, réplica de la que tiene la antigua iglesia conventual de Santo Domingo.

Justificación

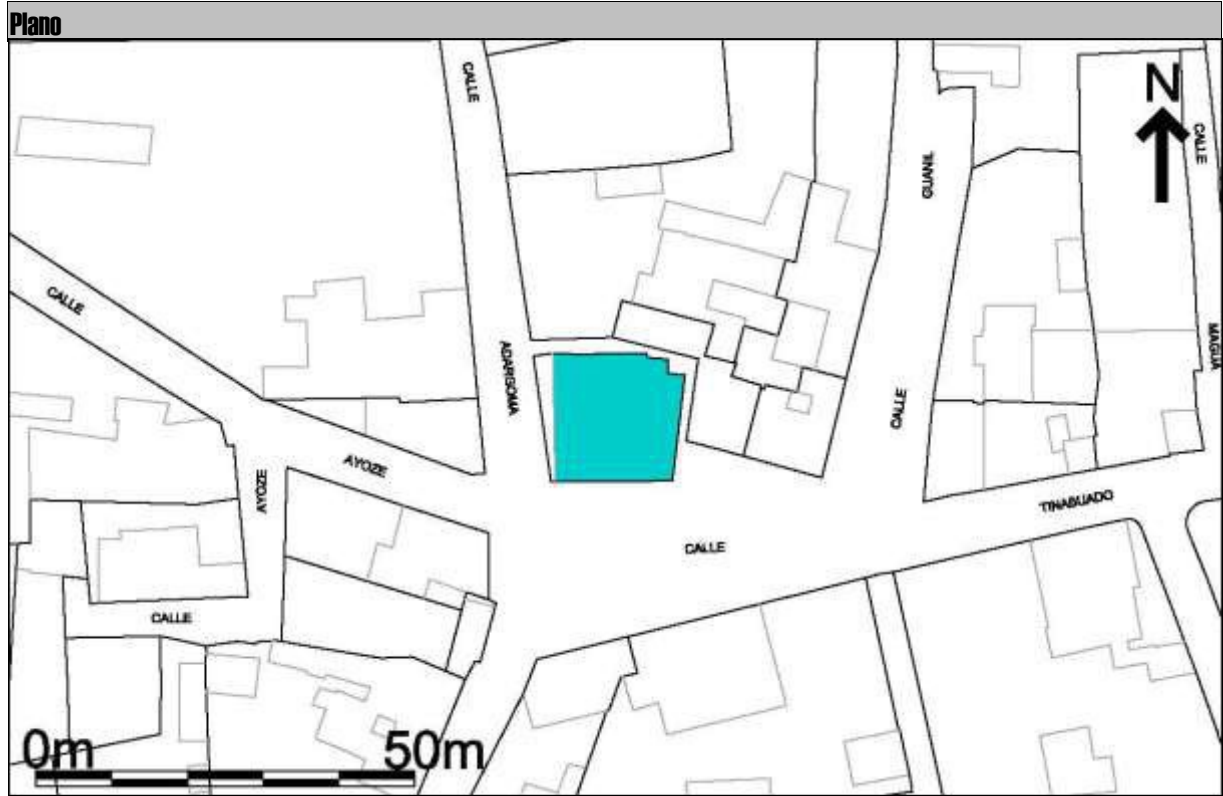
Es uno de los edificios singulares del patrimonio eclesiástico de Lanzarote.

Bibliografía

-Galante Gómez, F.J.: Lanzarote, arquitectura reli

Observaciones

PLAN GENERAL DE ORDENACIÓN DE TEGUISE
Catálogo Arquitectónico



PLAN GENERAL DE ORDENACIÓN DE TEGUISE
Catálogo Arquitectónico

Código 121

Denominación

Casa Pilar López

Tipo

Arquitectura doméstica rural

Época

Siglo XIX



Localización

Localidad Tao

Dirección c/Guanche, 5 y7

Ref. catastral 4229012FT3142N0001ED

Propiedad Privada

Coordenadas 634033

3213171

Situación Administrativa

Clasificación del suelo Suelo Urbano

Calificación del suelo Suelo Urbano Consolidado

Catalogación

Grado de Protección

Integral

Ambiental

Parcial

Tipos de Intervención

Conservación

Restauración

Consolidación

Rehabilitación

Remodelación

PLAN GENERAL DE ORDENACIÓN DE TEGUISE

Catálogo Arquitectónico

Descripción

Edificio de dos plantas con cubiertas adinteladas.

El frontis, con vanos adintelados, está formado por una estructura de dos plantas con una puerta y ventana en la planta inferior y una ventana en el superior. Se decora con esgrafiado superior con cuartos de esferas a los lados. Y una estructura de una planta con una puerta.

Fachada derecha una ventana adintelada.

Fachada izquierda tres ventanillos.

Lateral derecho con un contrafuerte y cinco vanos adintelados, una ventana, un ventanillo y tres puertas - una de un lagar-. A una de ellas se accede por una escalera de cantería. Con diferentes retranqueos se añaden tres puertas más y un horno. Conserva chimenea. A lo largo del perímetro de la vivienda aparecen cuatro amarraderas.

En su área conserva la era, corrales de grandes dimensiones y volúmenes y dos aljibes cubiertos, con pilas abrevaderos y piletas con sistema de atajea.

Funcionalidad

Uso originario Vivienda

Uso actual Sin uso

Grado de Conservación

Bueno

Regular

Malo

Observ/Interv.

Parte de las dependencias han perdido la techumbre; una de las estancias traseras tiene un muro totalmente derrumbado y el horno se ha derruido por completo.

Justificación

Ejemplo de arquitectura doméstica rural característica del siglo XIX, que destaca por su estructura, volumetría y carpinterías. Interesantes las infraestructuras de carácter económico relacionadas con la casa (era, corrales y aljibes).

Bibliografía

Observaciones

Queda cautelarmente protegida la parcela catastral donde se encuentra la vivienda.

PLAN GENERAL DE ORDENACIÓN DE TEGUISE
Catálogo Arquitectónico



PLAN GENERAL DE ORDENACIÓN DE TEGUISE
Catálogo Arquitectónico

Código 122

Denominación

Casa Rafael López

Tipo

Arquitectura doméstica rural

Época

Siglo XIX



Localización

Localidad Tao

Dirección c/Guanche, 14

Ref. catastral 4130003FT3143S0001HG

Propiedad Privada

Coordenadas 633964 3213154

Situación Administrativa

Clasificación del suelo Suelo Urbano

Calificación del suelo Suelo Urbano Consolidado

Catalogación

Grado de Protección

Integral

Ambiental

Parcial

Tipos de Intervención

Conservación

Restauración

Consolidación

Rehabilitación

Remodelación

PLAN GENERAL DE ORDENACIÓN DE TEGUISE

Catálogo Arquitectónico

Descripción

Edificio de dos plantas de cubiertas adinteladas.
Frontis con cinco vanos adintelados, tres puertas y dos ventanas de cojinete.
En el lateral izquierdo se abre una ventana adintelada y en el derecho un lagar, una era y un aljibe.
Al frontis se accede por una escalera con muro a ambos lados.

Funcionalidad

Uso originario Vivienda

Uso actual Vivienda

Grado de Conservación

Bueno

Regular

Malo

Observ/Interv.

Justificación

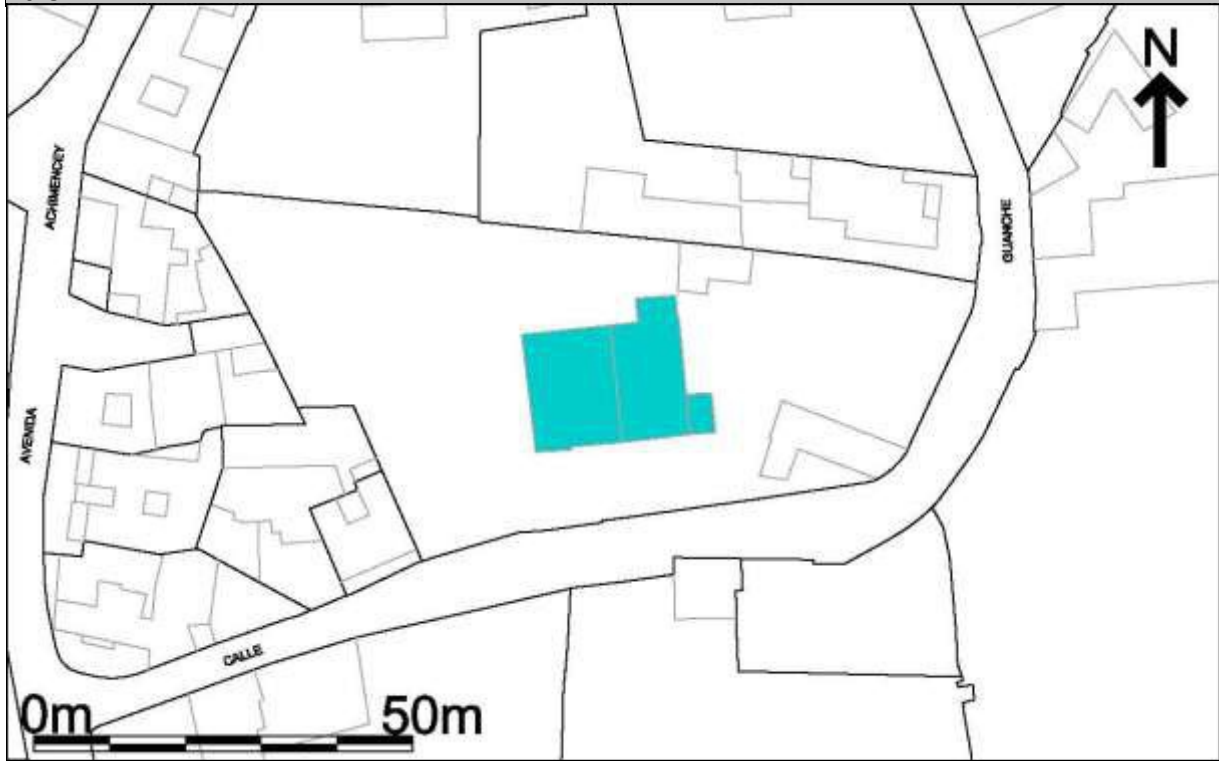
Ejemplo de arquitectura doméstica tradicional, característica del entorno rural de Lanzarote que destaca por su estructura, volumetría y carpintería.

Bibliografía

Observaciones

PLAN GENERAL DE ORDENACIÓN DE TEGUISE
Catálogo Arquitectónico

Plano



PLAN GENERAL DE ORDENACIÓN DE TEGUISE
Catálogo Arquitectónico

Código 123

Denominación

Casa de los Quintana

Tipo

Arquitectura doméstica rural

Época

Finales siglo XIX - Principios del XX



Localización

Localidad Nazaret

Dirección c/Los Cernícalos, 10

Ref. catastral 0232301FT4103S0001YA

Propiedad Privada

Coordenadas 640067

3213373

Situación Administrativa

Clasificación del suelo Suelo Urbano

Calificación del suelo Suelo Urbano Consolidado

Catalogación

Grado de Protección

Integral

Ambiental

Parcial

Tipos de Intervención

Conservación

Restauración

Consolidación

Rehabilitación

Remodelación

PLAN GENERAL DE ORDENACIÓN DE TEGUISE

Catálogo Arquitectónico

Descripción

Edificio de una planta con cubierta adintelada.

Frontis con vanos adintelados con marcos en resalte de albañilería, puerta que se abre en la parte central del edificio que se retranquea y una ventana a cada lado. La parte central está porticada con estructura adintelada, balaustre de madera, en forma de cruz, que recorre todo el remate del edificio.

Zócalo y merlones con decoraciones geométricas en resalte.

Funcionalidad

Uso originario Vivienda

Uso actual Vivienda

Grado de Conservación

Bueno

Regular

Malo

Observ/Interv.

Justificación

Representa los valores de la arquitectura tradicional de la población acomodada de Lanzarote.

Bibliografía

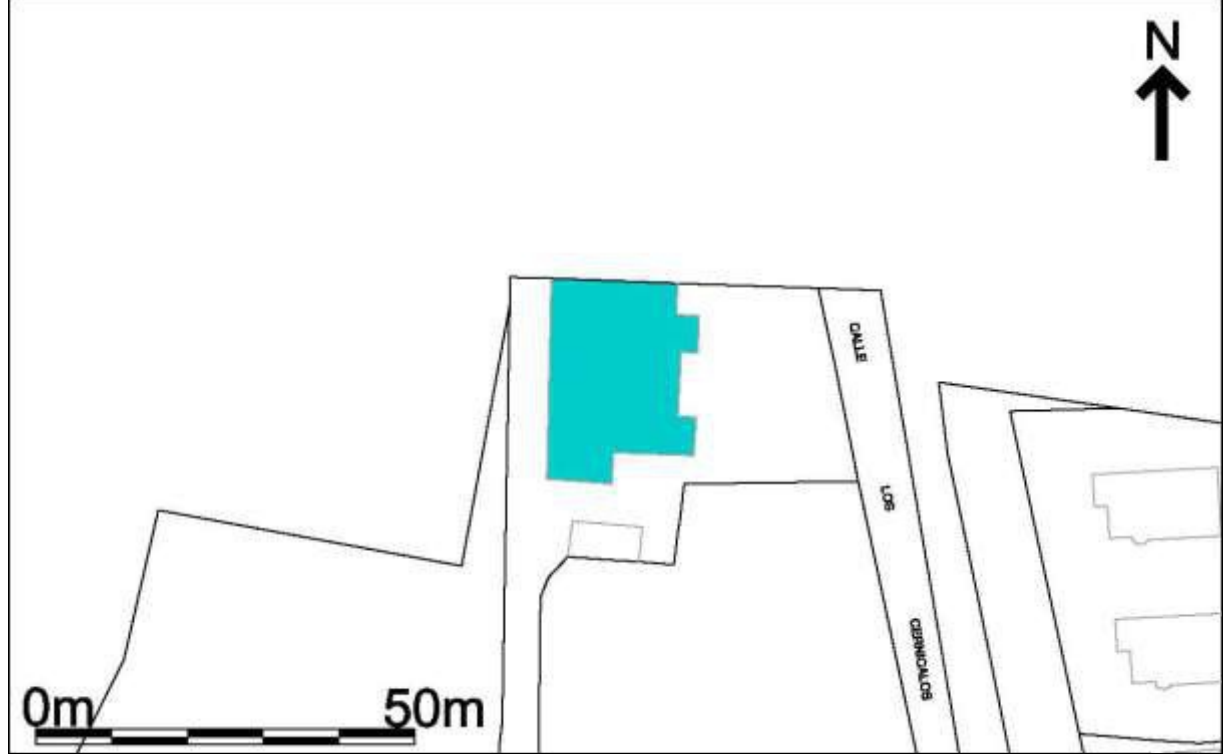
-De la Hoz, A.: Lanzarote, 1960, foto entre pp.64-

Observaciones

PLAN GENERAL DE ORDENACIÓN DE TEGUISE

Catálogo Arquitectónico

Plano



PLAN GENERAL DE ORDENACIÓN DE TEGUISE
Catálogo Arquitectónico

Código 124

Denominación

Iglesia de N. S. de Nazaret

Tipo

Arquitectura eclesiástica

Época

Siglo XVII



Localización

Localidad Nazaret

Dirección c/ Los Alcaravanes, 27

Ref. catastral 3150201FT3135N0001JF

Propiedad Eclesiástica

Coordenadas 639899 3213138

Situación Administrativa

Clasificación del suelo Suelo Urbano

Calificación del suelo Suelo Urbano Consolidado

Catalogación Grado 1 según el Catálogo de Protección del Patrimonio Arquitectónico y Monumental de Tegui

Grado de Protección

Integral

Ambiental

Parcial

Tipos de Intervención

Conservación

Restauración

Consolidación

Rehabilitación

Remodelación

PLAN GENERAL DE ORDENACIÓN DE TEGUISE

Catálogo Arquitectónico

Descripción

Edificio de una nave con cubierta inclinada a dos aguas y sacristía adosada al lateral derecho. Presenta frontis con puerta con marco de cantería; a ambos lados se levanta un banco y espadaña en el lateral izquierdo.

En un muro a modo de barbacana se ubica una cruz de madera..

La sacristía presenta puerta y cubierta adintelada y dos gárgolas en el lateral derecho.

En su interior presenta techumbre artesonada y un retablo de madera policromado.

Funcionalidad

Uso originario Religioso

Uso actual Religioso

Grado de Conservación

Bueno

Regular

Malo

Observ/Interv. La barbacana fue intervenida significativamente a finales del siglo XX .

Justificación

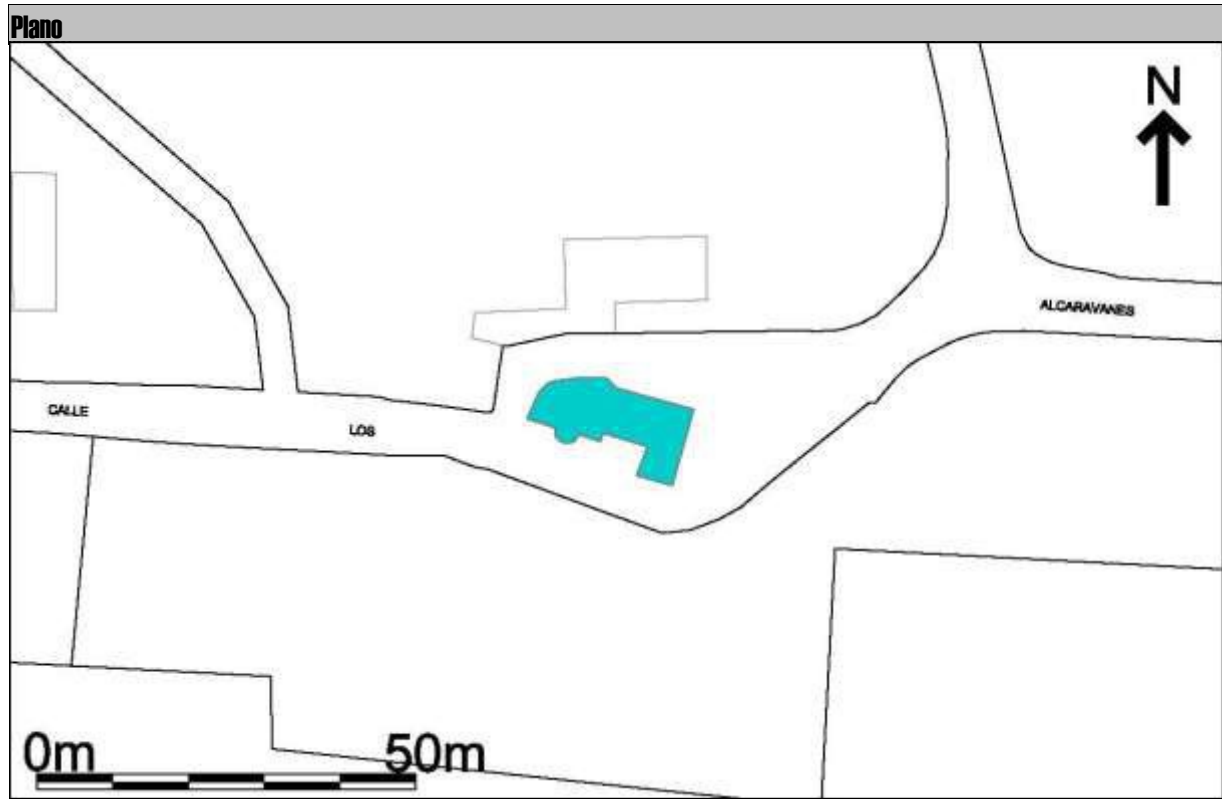
Es uno de los edificios singulares del patrimonio eclesiástico de Lanzarote.

Bibliografía

-Manrique, C, y Ramírez de Lucas, J.: Lanzarote, a

Observaciones

PLAN GENERAL DE ORDENACIÓN DE TEGUISE
Catálogo Arquitectónico



PLAN GENERAL DE ORDENACIÓN DE TEGUISE
Catálogo Arquitectónico

Código 125

Denominación

Acueducto

Tipo

Etnografía-ingeniería

Época

Mitad siglo XX



Localización

Localidad Nazaret

Dirección Montaña Ubigue

Ref. catastral 35024A008002050000LS

Propiedad Cabildo de Lanzarote

Coordenadas 639484

3212119

Situación Administrativa

Clasificación del suelo Suelo Rústico

Calificación del suelo Suelo Rústico de Protección Agraria-1 Vegas

Catalogación

Grado de Protección

Integral

Ambiental

Parcial

Tipos de Intervención

Conservación

Restauración

Consolidación

Rehabilitación

Remodelación

PLAN GENERAL DE ORDENACIÓN DE TEGUISE

Catálogo Arquitectónico

Descripción

Obra de ingeniería para transportar y canalizar agua, que al encontrarse con una depresión o salto del terreno se construye a modo de acueducto. Presenta una estructura de tres huecos en arcos, el central más ancho, con dos pilares.

Funcionalidad

Uso originario Acueducto

Uso actual Sin uso

Grado de Conservación

Bueno

Regular

Malo

Observ/Interv.

Justificación

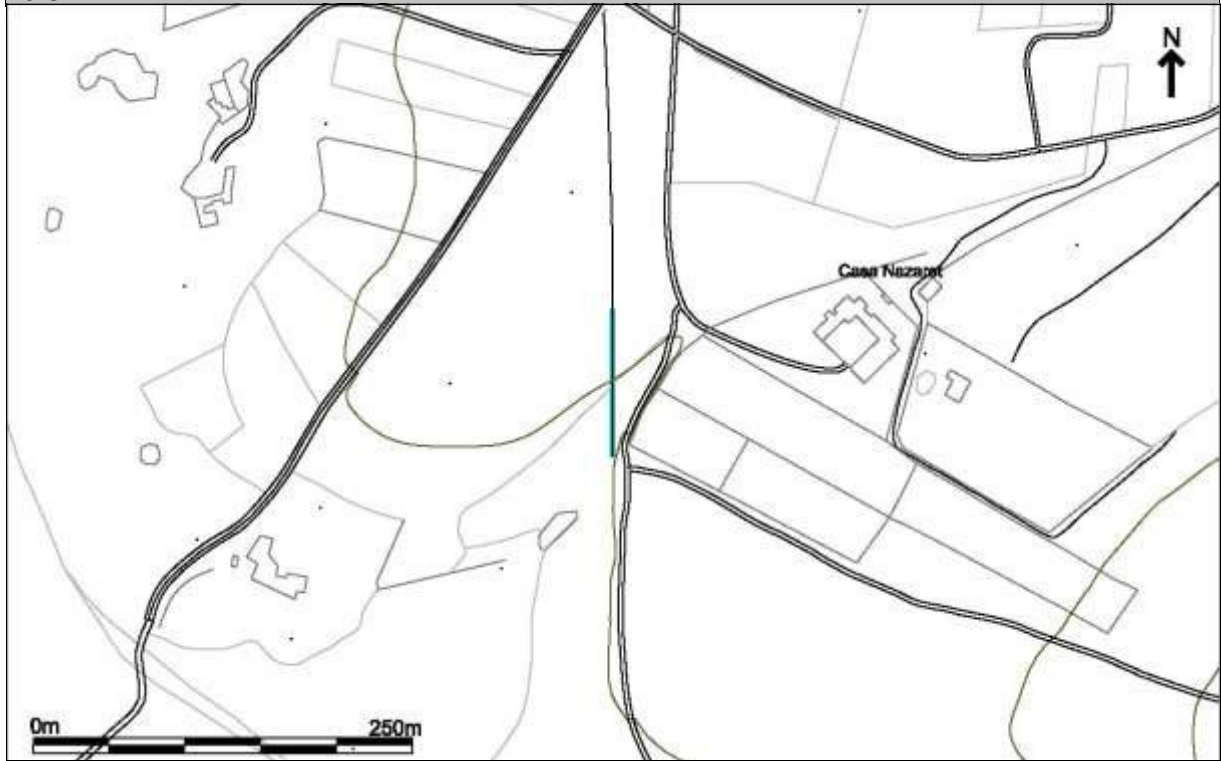
Elevado valor etnográfico por ser una de las dos estructuras de ingeniería hidráulica de esta tipología que existen en la isla.

Bibliografía

Observaciones

PLAN GENERAL DE ORDENACIÓN DE TEGUISE
Catálogo Arquitectónico

Plano



PLAN GENERAL DE ORDENACIÓN DE TEGUISE
Catálogo Arquitectónico

Código 126

Denominación

Aljibe

Tipo

Etnografía-ingeniería

Época



Localización

Localidad Mozaga

Dirección Carretera San Bartolomé - Tinajo

Ref. catastral 35024A013004900000LB

Propiedad Privada

Coordenadas 634512

3211631

Situación Administrativa

Clasificación del suelo Suelo Rústico

Calificación del suelo Suelo Rústico de Protección Paisajística-1.2 Enarenados

Catalogación

Grado de Protección

Integral

Ambiental

Parcial

Tipos de Intervención

Conservación

Restauración

Consolidación

Rehabilitación

Remodelación

PLAN GENERAL DE ORDENACIÓN DE TEGUISE
Catálogo Arquitectónico

Descripción

Estructura con planta de tendencia oval, muros perimetrales encalados, cubierta de tierra, escalera, brocal y alcogida pavimentada.

Funcionalidad

Uso originario Depósito de agua

Uso actual Depósito de agua

Grado de Conservación

Bueno

Regular

Malo

Observ/Interv.

Justificación

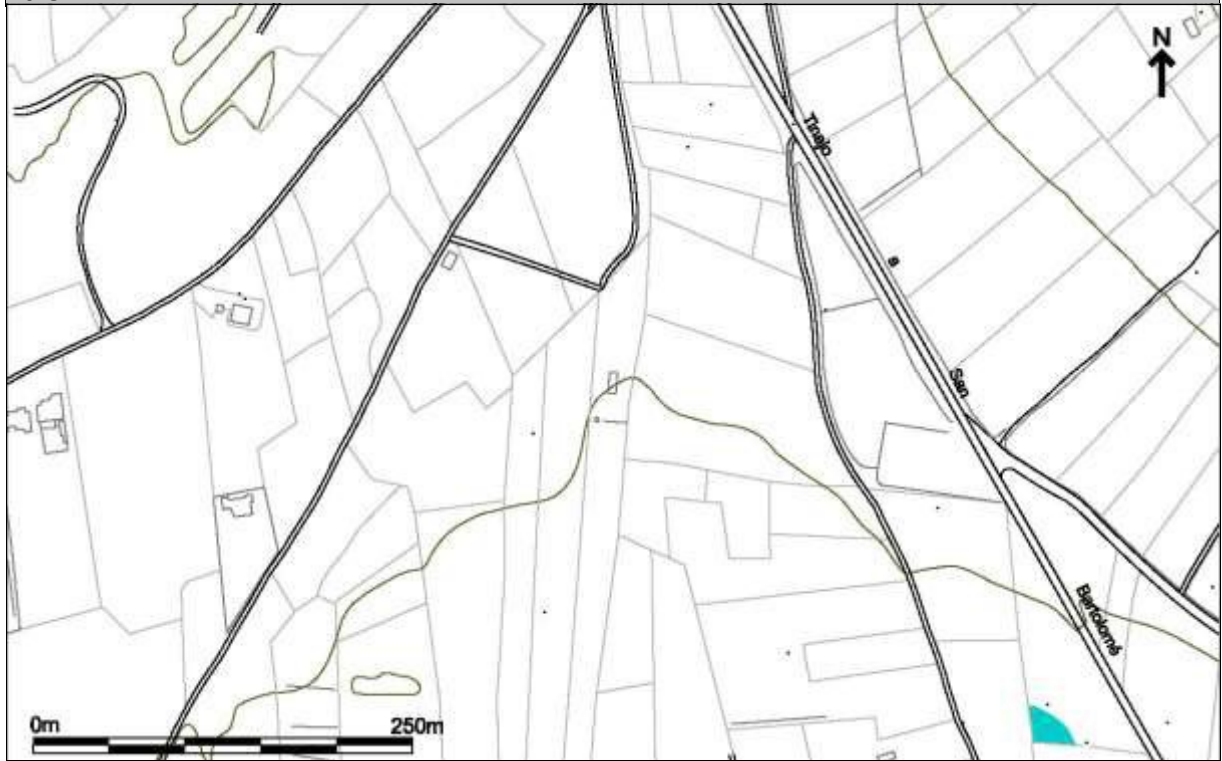
Interés etnográfico por tratarse de una infraestructura básica para la captación y almacenaje de agua, y por lo tanto para la supervivencia de la población.

Bibliografía

Observaciones

PLAN GENERAL DE ORDENACIÓN DE TEGUISE
Catálogo Arquitectónico

Plano



PLAN GENERAL DE ORDENACIÓN DE TEGUISE
Catálogo Arquitectónico

Código 127

Denominación

Iglesia de N.S. de la Peña

Tipo

Arquitectura religiosa

Época

Siglo XVIII



Localización

Localidad Mozaga

Dirección c/ Malva

Ref. catastral 5110704FT3151S0001LI

Propiedad Eclesiástica

Coordenadas 634978

3211206

Situación Administrativa

Clasificación del suelo Suelo Urbano

Calificación del suelo Suelo Urbano Consolidado

Catalogación

Grado de Protección

Integral

Ambiental

Parcial

Tipos de Intervención

Conservación

Restauración

Consolidación

Rehabilitación

Remodelación

PLAN GENERAL DE ORDENACIÓN DE TEGUISE

Catálogo Arquitectónico

Descripción

Edificio de una nave con cubierta a cuatro aguas.
Frontis con puerta en arco con marco de cantería. Laterales con cadenas de sillares. Espadaña de un hueco.
Lateral derecho con dos gárgolas de albañilería.
Lateral izquierdo con una gárgola de albañilería.
Interior presenta techumbre artesonada y retablo.

Funcionalidad

Uso originario Religioso

Uso actual Religioso

Grado de Conservación

Bueno

Regular

Malo

Observ/Interv.

Justificación

Representa las características del patrimonio eclesiástico de Lanzarote.

Bibliografía

Observaciones

PLAN GENERAL DE ORDENACIÓN DE TEGUISE
Catálogo Arquitectónico



PLAN GENERAL DE ORDENACIÓN DE TEGUISE
Catálogo Arquitectónico

Código 128

Denominación

Aljibe

Tipo

Etnografía - Hidráulico

Época



Localización

Localidad Mozaga

Dirección c/ Ortiguilla 1

Ref. catastral 5110745FT3141S0001RR

Propiedad Privada

Coordenadas 634933

3211123

Situación Administrativa

Clasificación del suelo Suelo Urbano

Calificación del suelo Suelo Urbano Consolidado

Catalogación

Grado de Protección

Integral

Ambiental

Parcial

Tipos de Intervención

Conservación

Restauración

Consolidación

Rehabilitación

Remodelación

PLAN GENERAL DE ORDENACIÓN DE TEGUISE
Catálogo Arquitectónico

Descripción

Depósito para almacenar agua con planta de tendencia circular, cubierta de tierra, escalera y brocal. Muro de piedra en calado.

Funcionalidad

Uso originario Depósito de agua

Uso actual Depósito de agua

Grado de Conservación

Bueno

Regular

Malo

Observ/Interv.

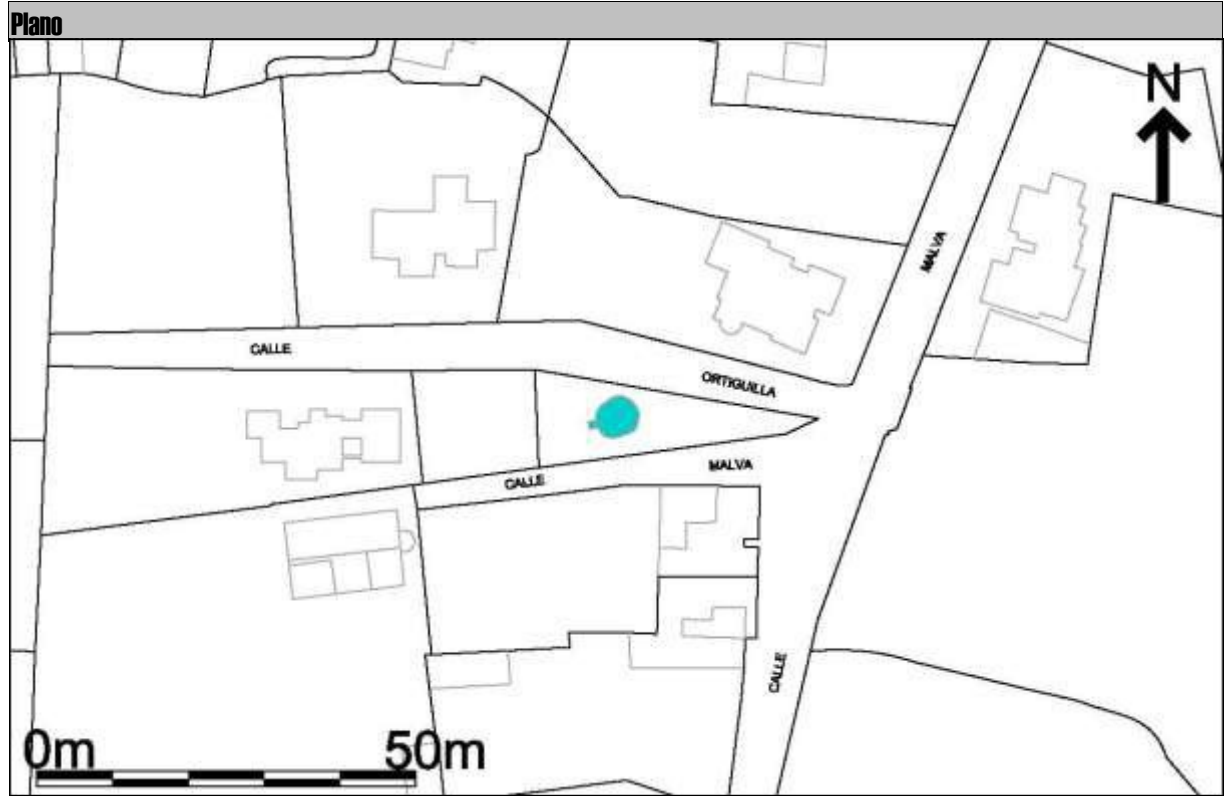
Justificación

Interés etnográfico por tratarse de una infraestructura básica para la captación y almacenaje de agua, y por lo tanto para la supervivencia de la población.

Bibliografía

Observaciones

PLAN GENERAL DE ORDENACIÓN DE TEGUISE
Catálogo Arquitectónico



PLAN GENERAL DE ORDENACIÓN DE TEGUISE
Catálogo Arquitectónico

Código 129

Denominación

Aljibe

Tipo

Etnografía - Hidráulico

Época

Siglo XIX



Localización

Localidad Tahíche

Dirección Malezas de las Medianías

Ref. catastral 35024A001002750000LE

Propiedad Privada

Coordenadas 643407

3211492

Situación Administrativa

Clasificación del suelo Suelo Rústico

Calificación del suelo Suelo Rústico de Protección Paisajística-2 Áreas de incidencia visual

Catalogación

Grado de Protección

Integral

Ambiental

Parcial

Tipos de Intervención

Conservación

Restauración

Consolidación

Rehabilitación

Remodelación

PLAN GENERAL DE ORDENACIÓN DE TEGUISE

Catálogo Arquitectónico

Descripción

Depósito para almacenar agua de planta con tendencia oval, sin cubierta y con dos entradas; una de ellas, la situada al norte, presenta sistema de tornajos. Muros perimetrales encalados que apenas sobresalen del nivel de suelo. Suelo pavimentado.

Funcionalidad

Uso originario Depósito de agua

Uso actual Sin uso

Grado de Conservación

Bueno

Regular

Malo

Observ/Interv. En la actualidad está siendo utilizado como escombrera de desechos vegetales y utensilios varios.

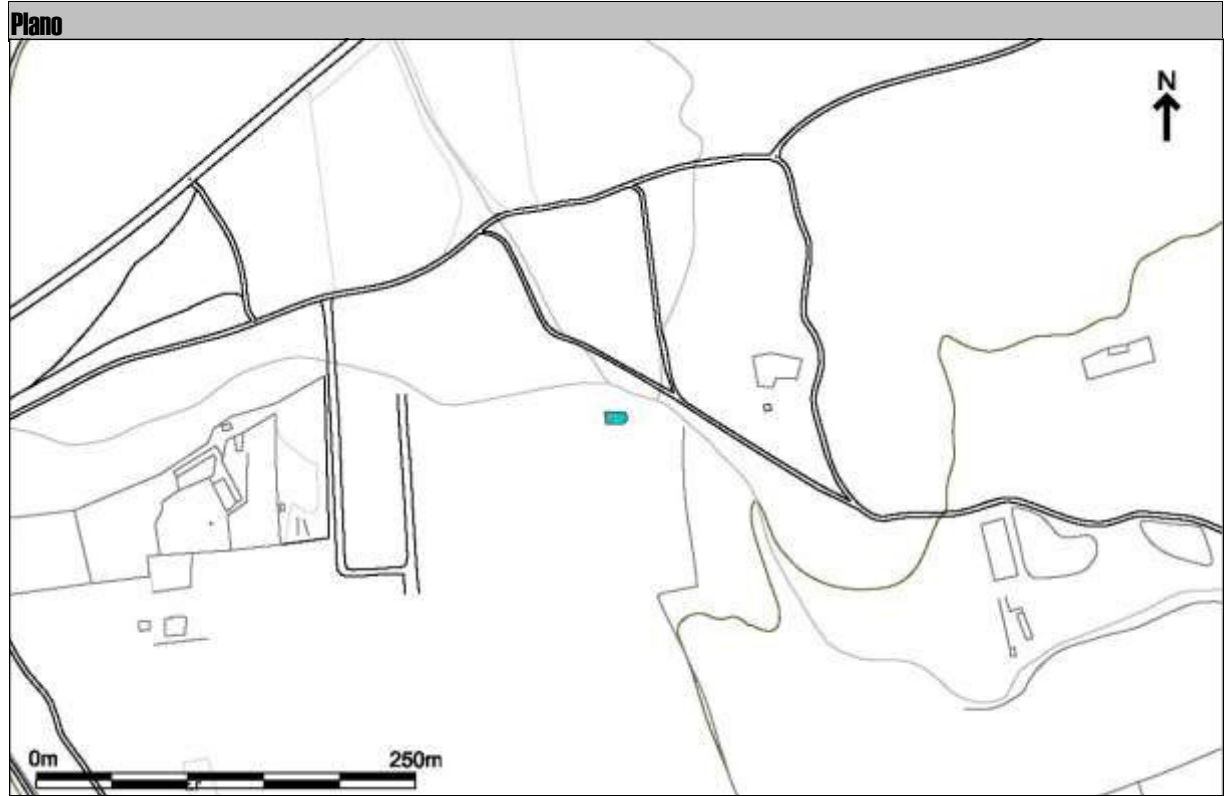
Justificación

Interés etnográfico por tratarse de una infraestructura básica para la captación y almacenaje de agua, y por lo tanto para la supervivencia de la población.

Bibliografía

Observaciones

PLAN GENERAL DE ORDENACIÓN DE TEGUISE
Catálogo Arquitectónico



PLAN GENERAL DE ORDENACIÓN DE TEGUISE
Catálogo Arquitectónico

Código 130

Denominación

Aljibe

Tipo

Etnografía - Hidráulico

Época

Siglo XIX



Localización

Localidad Tahíche

Dirección Malezas de las Medianías

Ref. catastral 35024A001002750000LE

Propiedad Privada

Coordenadas 643507 3211499

Situación Administrativa

Clasificación del suelo Suelo Rústico

Calificación del suelo Suelo Rústico de Protección Paisajística-2 Áreas de incidencia visual

Catalogación

Grado de Protección

Integral

Ambiental

Parcial

Tipos de Intervención

Conservación

Restauración

Consolidación

Rehabilitación

Remodelación

PLAN GENERAL DE ORDENACIÓN DE TEGUISE

Catálogo Arquitectónico

Descripción

Depósito para almacenar agua de planta rectangular, muros perimetrales de piedra viva, cubierta de tierra, un brocal y pila abrevadero.
Un muro delimita la entrada.

Funcionalidad

Uso originario Depósito de agua

Uso actual Sin uso

Grado de Conservación

Bueno

Regular

Malo

Observ/Interv. Muro perimetral y pila parcialmente deteriorados.

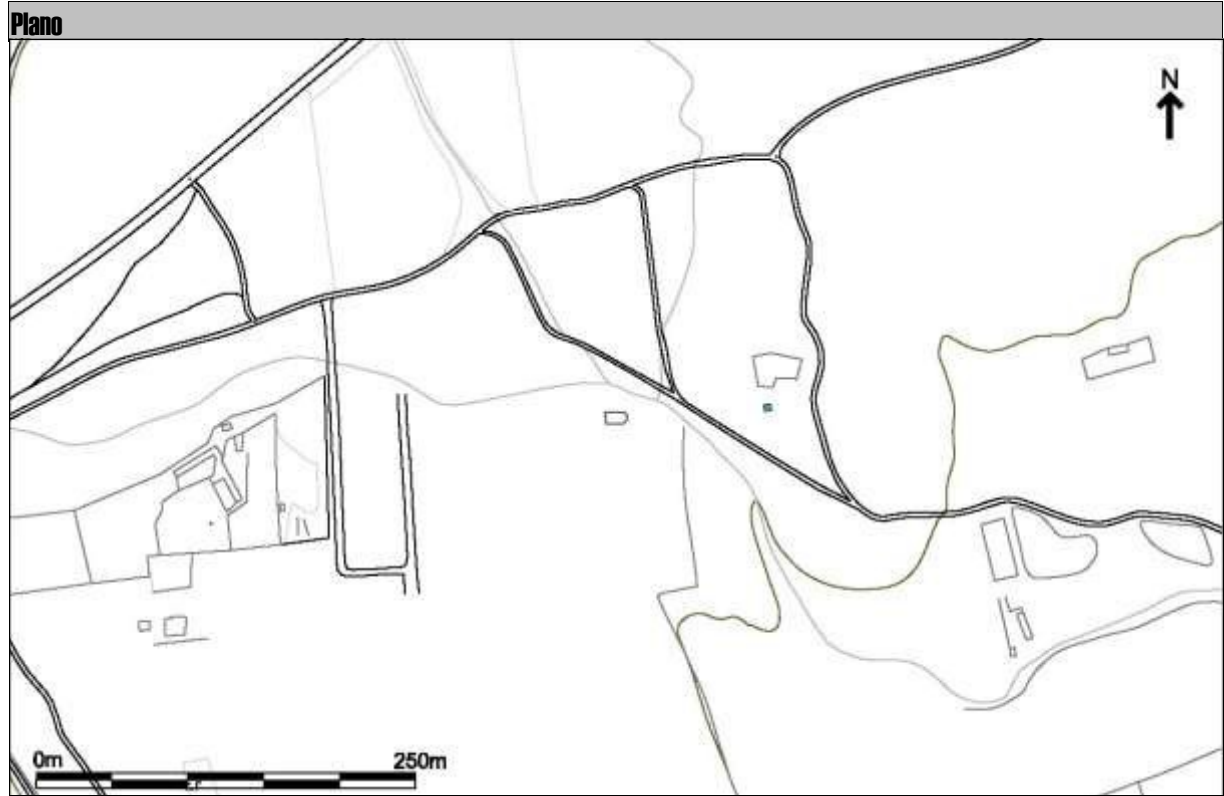
Justificación

Interés etnográfico por tratarse de una infraestructura básica para la captación y almacenaje de agua, y por lo tanto para la supervivencia de la población.

Bibliografía

Observaciones

PLAN GENERAL DE ORDENACIÓN DE TEGUISE
Catálogo Arquitectónico



PLAN GENERAL DE ORDENACIÓN DE TEGUISE
Catálogo Arquitectónico

Código 131

Denominación

Aljibe

Tipo

Etnografía - Hidráulico

Época

Siglo XIX



Localización

Localidad Tahíche

Dirección Malezas de las Medianías

Ref. catastral 35024A001002750000LE

Propiedad Privada

Coordenadas 643507 3211493

Situación Administrativa

Clasificación del suelo Suelo Rústico

Calificación del suelo Suelo Rústico de Protección Paisajística-2 Áreas de incidencia visual

Catalogación

Grado de Protección

Integral

Ambiental

Parcial

Tipos de Intervención

Conservación

Restauración

Consolidación

Rehabilitación

Remodelación

PLAN GENERAL DE ORDENACIÓN DE TEGUISE

Catálogo Arquitectónico

Descripción

Depósito para almacenar agua de planta rectangular, sin techo. Presenta muros encalados que acaban a ras del suelo, sin muro que la proteja. Este aljibe, el más pequeño, forma conjunto con los aljibes de las fichas 178 y 179, que muestran la importancia de la zona para la apropiación de agua.

Funcionalidad

Uso originario Depósito de agua

Uso actual Sin uso

Grado de Conservación

Bueno

Regular

Malo

Observ/Interv.

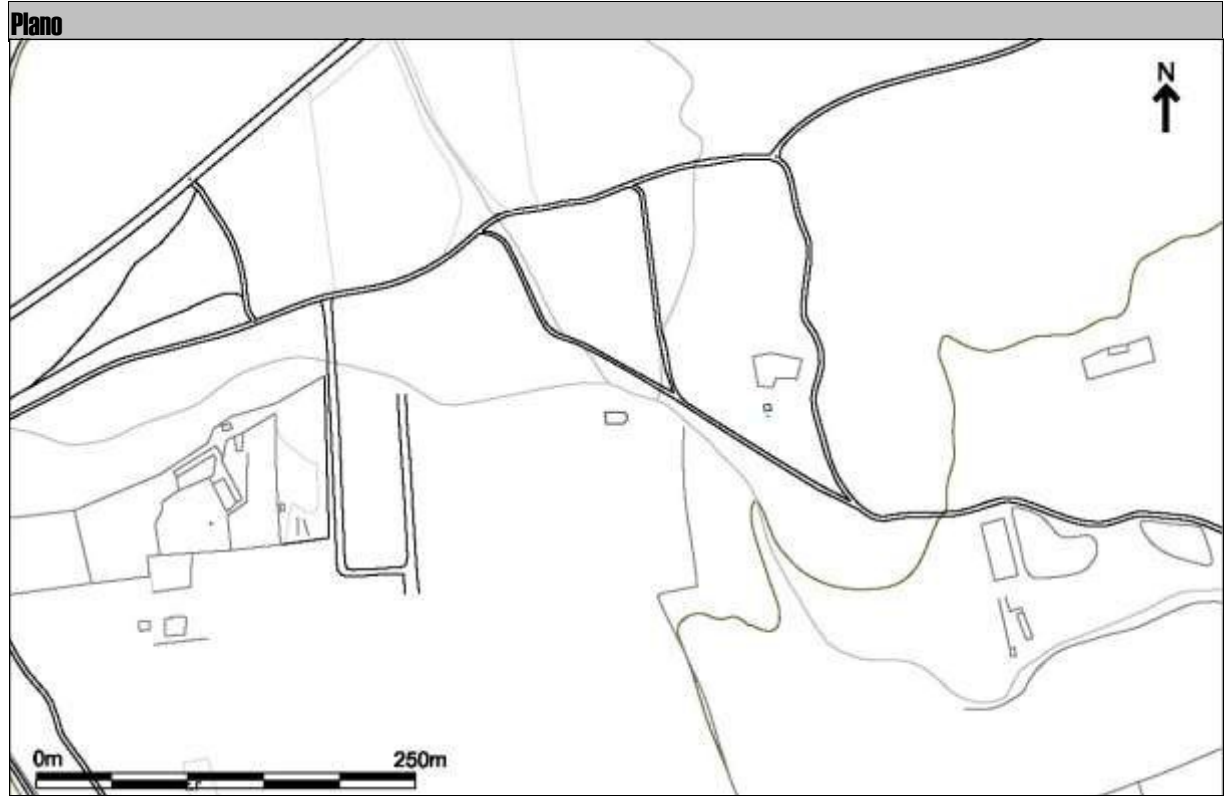
Justificación

Interés etnográfico por tratarse de una infraestructura básica para la captación y almacenaje de agua, y por lo tanto para la supervivencia de la población.

Bibliografía

Observaciones

PLAN GENERAL DE ORDENACIÓN DE TEGUISE
Catálogo Arquitectónico



PLAN GENERAL DE ORDENACIÓN DE TEGUISE
Catálogo Arquitectónico

Código 132

Denominación

Iglesia de Santiago Apóstol

Tipo

Arquitectura religiosa

Época

Siglo XVIII



Localización

Localidad Tahíche

Dirección c/ Jacinto Benavente, 36

Ref. catastral 2199002FT4029N0001YH

Propiedad Eclesiástica

Coordenadas 641997

3210135

Situación Administrativa

Clasificación del suelo Suelo Urbano

Calificación del suelo Suelo Urbano Consolidado

Catalogación

Grado de Protección

Integral

Ambiental

Parcial

Tipos de Intervención

Conservación

Restauración

Consolidación

Rehabilitación

Remodelación

PLAN GENERAL DE ORDENACIÓN DE TEGUISE

Catálogo Arquitectónico

Descripción

Edificio de una planta cubierta a dos aguas y techumbre abovedada.
Frontis con puerta en arco de cantería y espadaña de un hueco. A ambos lados de la puerta corre un banco. Presenta muro a modo de barbacana y cruz de madera sobre pedestal de basalto.
Lateral izquierdo con tres contrafuertes.
Lateral derecho con un contrafuerte y sacristía con puerta adintelada.

Funcionalidad

Uso originario Religioso

Uso actual Religioso

Grado de Conservación

Bueno

Regular

Malo

Observ/Interv.

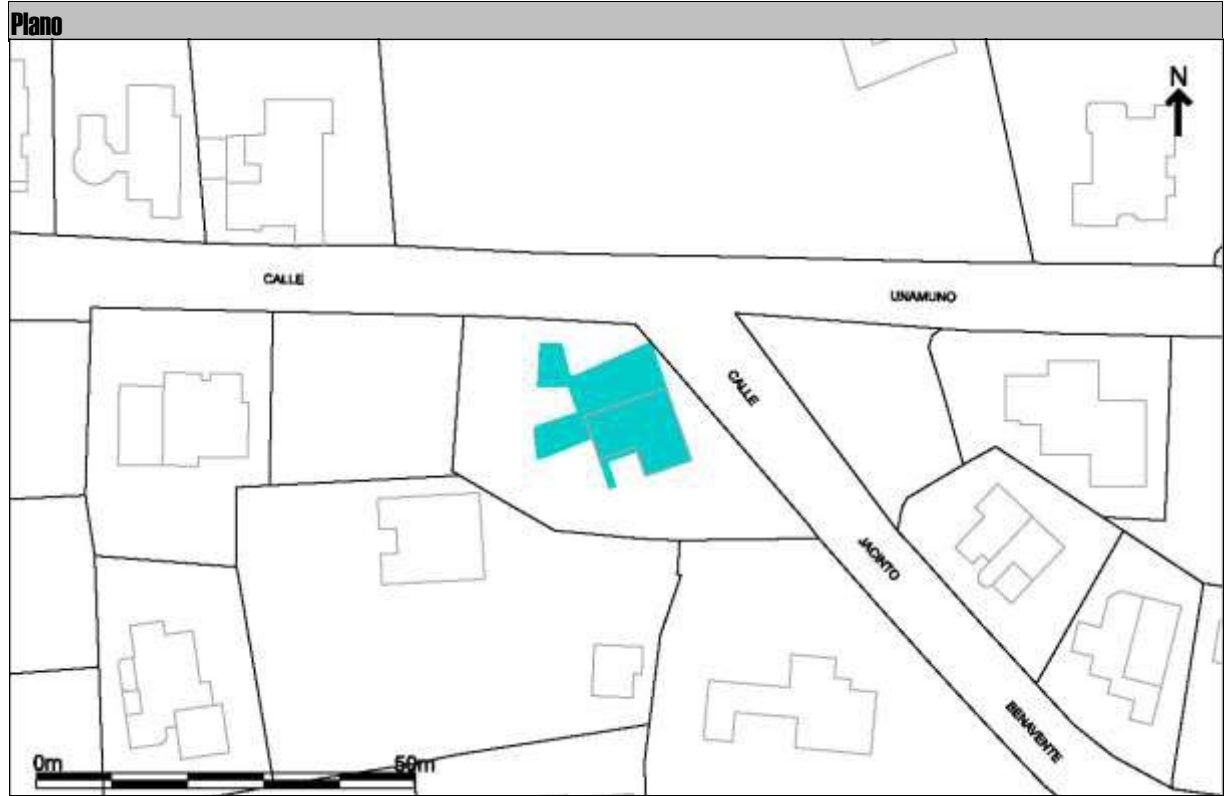
Justificación

Representa las características y valores del patrimonio eclesiástico de Lanzarote.

Bibliografía

Observaciones

PLAN GENERAL DE ORDENACIÓN DE TEGUISE
Catálogo Arquitectónico



PLAN GENERAL DE ORDENACIÓN DE TEGUISE
Catálogo Arquitectónico

Código 133

Denominación

Aljibe

Tipo

Etnografía - Hidráulico

Época

Siglo XIX



Localización

Localidad	Tahíche	Dirección	c/Severo Ochoa con Bravo Murillo
Ref. catastral	2497010FT4029N0001JH	Propiedad	Privada
Coordenadas	642270		3209545

Situación Administrativa

Clasificación del suelo	Suelo Urbanizable	Calificación del suelo	Suelo Urbanizable Sectorizado No Ordenado
--------------------------------	-------------------	-------------------------------	--

Catalogación

Grado de Protección

- Integral**
- Ambiental**
- Parcial**

Tipos de Intervención

- | | |
|--|--|
| Conservación <input checked="" type="checkbox"/> | Rehabilitación <input type="checkbox"/> |
| Restauración <input checked="" type="checkbox"/> | Remodelación <input type="checkbox"/> |
| Consolidación <input checked="" type="checkbox"/> | |

PLAN GENERAL DE ORDENACIÓN DE TEGUISE
Catálogo Arquitectónico

Descripción

Depósito para almacenar agua de planta rectangular con muros perimetrales enfoscados y cubierta de tierra. Un brocal.

Funcionalidad

Uso originario Depósito de agua

Uso actual Depósito de agua

Grado de Conservación

Bueno

Regular

Malo

Observ/Interv.

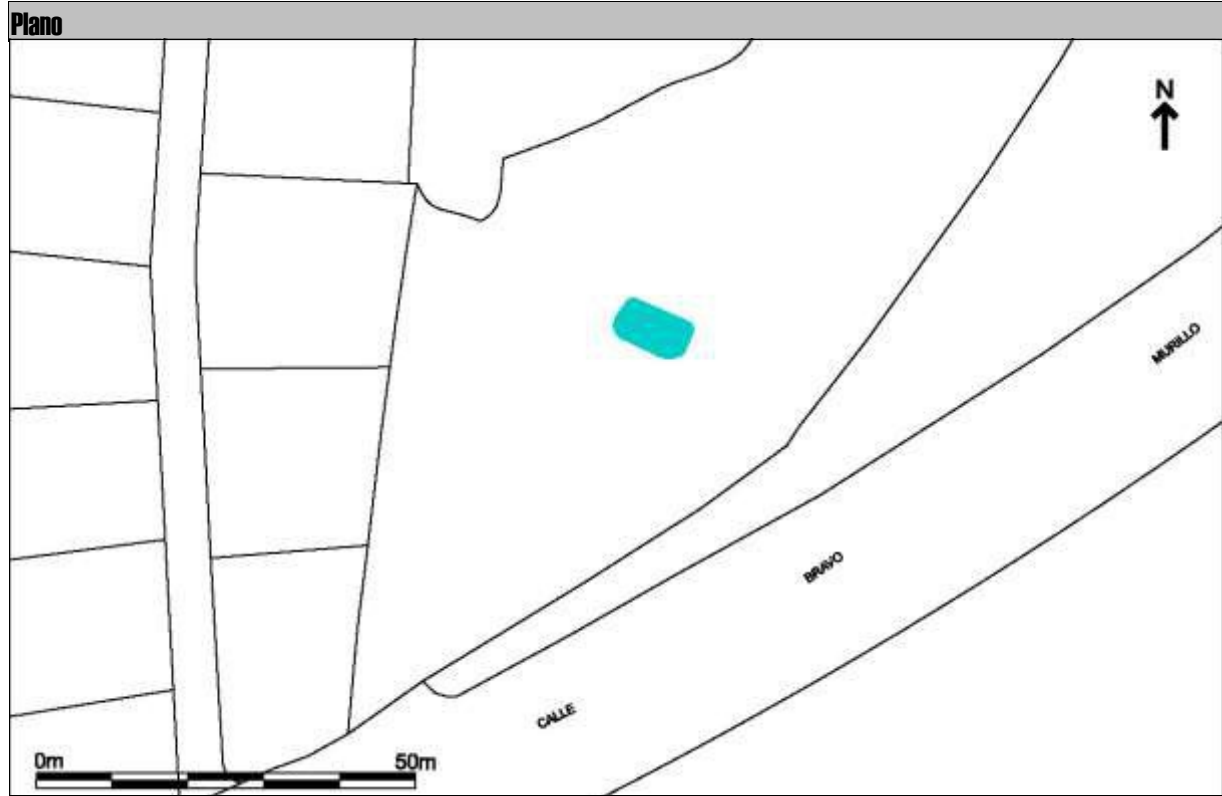
Justificación

Interés etnográfico por tratarse de una infraestructura básica para la captación y almacenaje de agua, y por lo tanto para la supervivencia de la población.

Bibliografía

Observaciones

PLAN GENERAL DE ORDENACIÓN DE TEGUISE
Catálogo Arquitectónico



PLAN GENERAL DE ORDENACIÓN DE TEGUISE
Catálogo Arquitectónico

Código 134

Denominación

Aljibe

Tipo

Etnografía - Hidráulico

Época

Siglo XIX



Localización

Localidad	Tahíche	Dirección	c/Severo Ochoa con Bravo Murillo
Ref. catastral	2497010FT4029N0001JH	Propiedad	Privada
Coordenadas	642283		3209539

Situación Administrativa

Clasificación del suelo	Suelo Urbanizable	Calificación del suelo	Suelo Urbanizable Sectorizado No Ordenado
--------------------------------	-------------------	-------------------------------	--

Catalogación

Grado de Protección

- Integral**
- Ambiental**
- Parcial**

Tipos de Intervención

- | | |
|--|--|
| Conservación <input checked="" type="checkbox"/> | Rehabilitación <input type="checkbox"/> |
| Restauración <input checked="" type="checkbox"/> | Remodelación <input type="checkbox"/> |
| Consolidación <input checked="" type="checkbox"/> | |

PLAN GENERAL DE ORDENACIÓN DE TEGUISE

Catálogo Arquitectónico

Descripción

Depósito para almacenar agua de planta rectangular con muros perimetrales enfoscados y cubierta de tierra.
Escalera, brocal y pila adosada.

Funcionalidad

Uso originario Depósito de agua

Uso actual Depósito de agua

Grado de Conservación

Bueno

Regular

Malo

Observ/Interv.

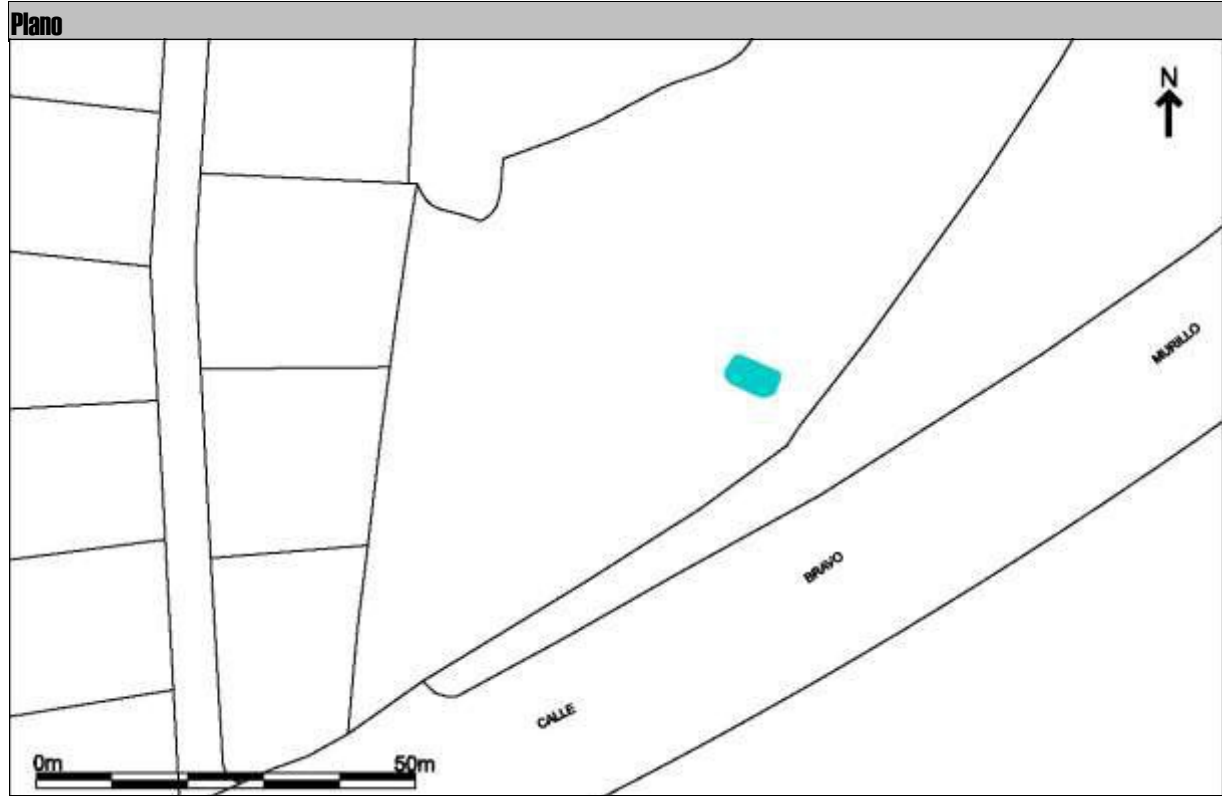
Justificación

Interés etnográfico por tratarse de una infraestructura básica para la captación y almacenaje de agua, y por lo tanto para la supervivencia de la población.

Bibliografía

Observaciones

PLAN GENERAL DE ORDENACIÓN DE TEGUISE
Catálogo Arquitectónico



PLAN GENERAL DE ORDENACIÓN DE TEGUISE
Catálogo Arquitectónico

Código 135

Denominación

Los Aljibes

Tipo

Etnografía-ingeniería

Época

Siglo XIX



Localización

Localidad Tahíche

Dirección c/ Bravo Murillo, 6

Ref. catastral 000801700FT40G0001YR

Propiedad Privado

Coordenadas 642192

3209411

Situación Administrativa

Clasificación del suelo Suelo Rústico

Calificación del suelo Suelo Rústico de Protección Cultural

Catalogación

Grado de Protección

Integral

Ambiental

Parcial

Tipos de Intervención

Conservación

Restauración

Consolidación

Rehabilitación

Remodelación

PLAN GENERAL DE ORDENACIÓN DE TEGUISE
Catálogo Arquitectónico

Descripción

Dos aljibes con techumbre de arco, de planta rectangular, a los que se accede a su interior por un lateral.

Funcionalidad

Uso originario Depósito de agua

Uso actual Comercial y cultural

Grado de Conservación

Bueno

Regular

Malo

Observ/Interv. Fue intervenida para adaptar los depósitos al nuevo uso.

Justificación

Ingeniería que representa la estructura básica de captación y almacenaje de agua, imprescindible para la supervivencia de la población. Característico de la isla de Lanzarote.

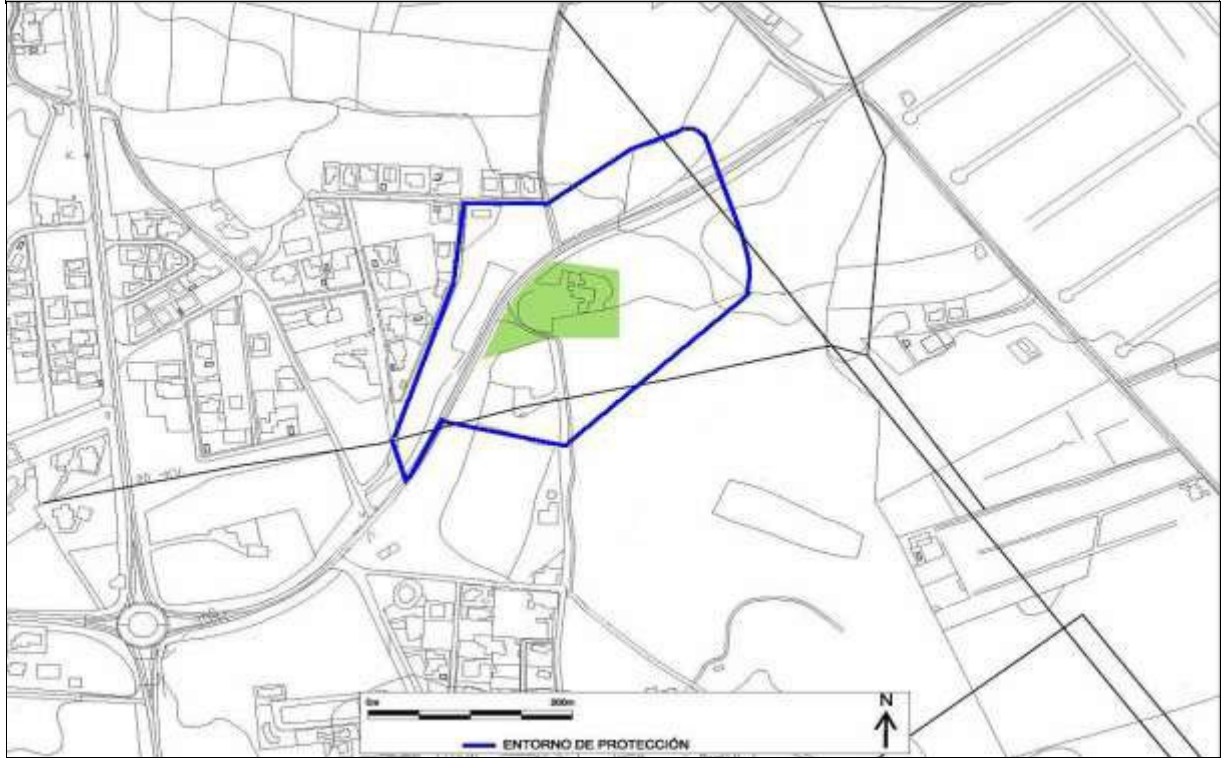
Bibliografía

Observaciones

- Incoado BIC mediante resolución nº 287/94 (BOC 94 28/07/98).
- Notificada la caducidad del expediente BIC mediante Resolución de 8 de agosto de 2011 (BOC 200, 10/10/2011).

PLAN GENERAL DE ORDENACIÓN DE TEGUISE
Catálogo Arquitectónico

Plano



PLAN GENERAL DE ORDENACIÓN DE TEGUISE
Catálogo Arquitectónico

Código 136

Denominación

Taro de Tahíche (Fundación César Manrique)

Tipo

Edificación singular

Época

Siglo XX



Localización

Localidad Tahíche

Dirección c/ Jorge Luis Borges, 16

Ref. catastral 1591601FT4019S0001TB

Propiedad Privada

Coordenadas 641521

3209146

Situación Administrativa

Clasificación del suelo Suelo Rústico

Calificación del suelo Suelo Rústico de Protección Cultural

Catalogación

Grado de Protección

Integral

Ambiental

Parcial

Tipos de Intervención

Conservación

Restauración

Consolidación

Rehabilitación

Remodelación

PLAN GENERAL DE ORDENACIÓN DE TEGUISE
Catálogo Arquitectónico

Descripción

En 1968 César Manrique inició la adaptación de un tubo volcánico del siglo XVIII en vivienda en la que destacan las cinco burbujas y un jameo.
De planta irregular con dos niveles y con amplia zona ajardinada.

Funcionalidad

Uso originario Vivienda

Uso actual Cultural

Grado de Conservación

Bueno

Regular

Malo

Observ/Interv.

Justificación

Edificio de alto valor natural y artístico. Diseñado por César Manrique.
La zona de servicios (construida posteriormente para adaptar a los fines museísticos), posee grado de protección parcial y ambiental.

Bibliografía

-Izquierdo, V.: La obra artística de César Manrique, 2000, pp. 157-163.

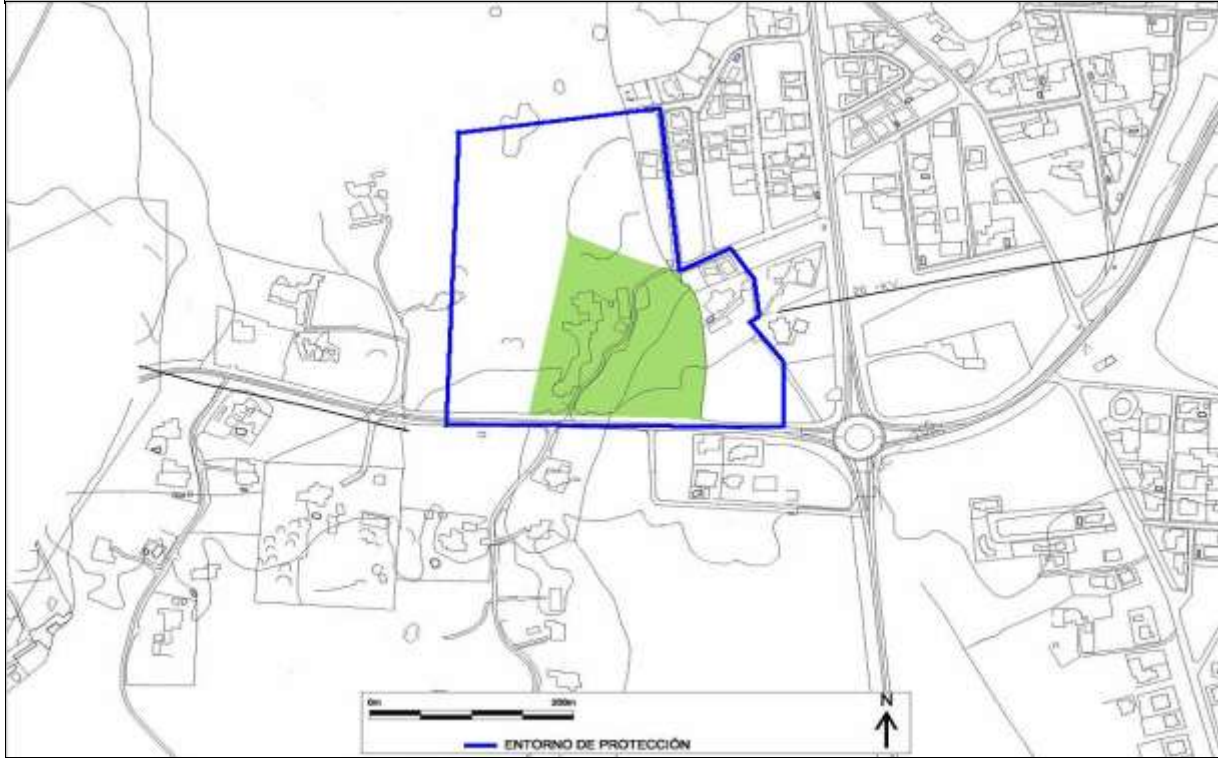
Observaciones

- Incoado BIC mediante Resolución nº 1934/03 de 9 de junio 2003 (BOC 159 18/08/04).
- Declarada la caducidad y archivo del expediente por la Orden nº 249 de 15/04/2011 de la Consejera de Educación, Universidades, Cultura y Deportes.

PLAN GENERAL DE ORDENACIÓN DE TEGUISE

Catálogo Arquitectónico

Plano



PLAN GENERAL DE ORDENACIÓN DE TEGUISE

Catálogo Arquitectónico

Código 137

Denominación

Aljibe

Tipo

Etnografía - Hidráulico

Época

Siglo XIX



Localización

Localidad Tahíche

Dirección c/Arcipreste de Hita, esquina Bravo Muril

Ref. catastral 2090503FT4029S0001ZQ

Propiedad Privado

Coordenadas 642000

3209119

Situación Administrativa

Clasificación del suelo Suelo Urbano y Suelo Rústico

Calificación del suelo Suelo Urbano Consolidado y Suelo Rústico de Protección Territorial

Catalogación

Grado de Protección

Integral

Ambiental

Parcial

Tipos de Intervención

Conservación

Restauración

Consolidación

Rehabilitación

Remodelación

PLAN GENERAL DE ORDENACIÓN DE TEGUISE
Catálogo Arquitectónico

Descripción

Depósito de agua de planta rectangular con muros perimetrales enfoscados y cubierta de tierra. Presenta escalera, brocal y una pila embutida en la pared.

Funcionalidad

Uso originario Depósito de agua

Uso actual Depósito de agua

Grado de Conservación

Bueno

Regular

Malo

Observ/Interv.

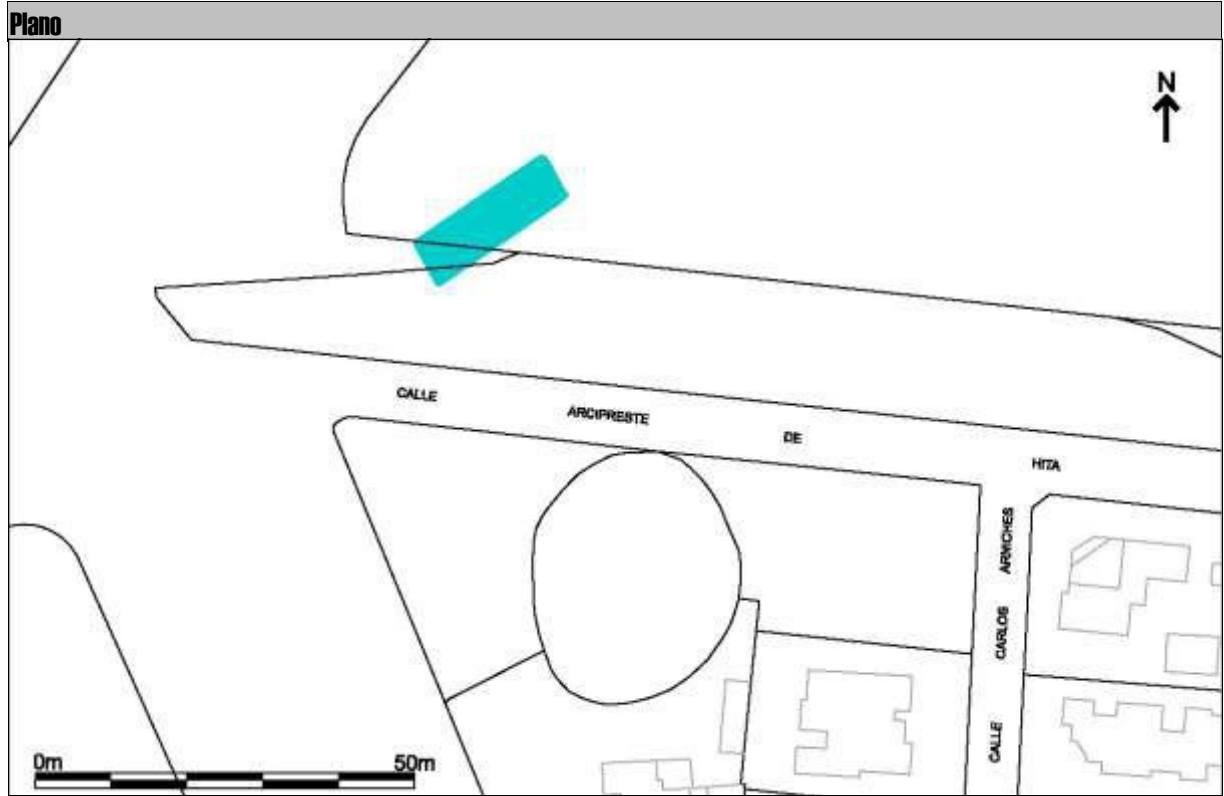
Justificación

Interés etnográfico por tratarse de una infraestructura básica para la captación y almacenaje de agua, y por lo tanto para la supervivencia de la población.

Bibliografía

Observaciones

PLAN GENERAL DE ORDENACIÓN DE TEGUISE
Catálogo Arquitectónico



PLAN GENERAL DE ORDENACIÓN DE TEGUISE
Catálogo Arquitectónico

Código 138

Denominación

Aljibe

Tipo

Etnografía - Hidráulico

Época

Siglo XIX



Localización

Localidad Tahíche

Dirección c/Arcipreste de Hita, 3

Ref. catastral 2090503FT4029S0001ZQ

Propiedad Privada

Coordenadas 641982

3209108

Situación Administrativa

Clasificación del suelo Suelo Urbano

Calificación del suelo Suelo Urbano Consolidado

Catalogación

Grado de Protección

Integral

Ambiental

Parcial

Tipos de Intervención

Conservación

Restauración

Consolidación

Rehabilitación

Remodelación

PLAN GENERAL DE ORDENACIÓN DE TEGUISE
Catálogo Arquitectónico

Descripción

Depósito de agua de planta rectangular con muros perimetrales de piedra viva, cubierta con arcos vistos.

Funcionalidad

Uso originario Depósito de agua

Uso actual Depósito de agua

Grado de Conservación

Bueno

Regular

Malo

Observ/Interv.

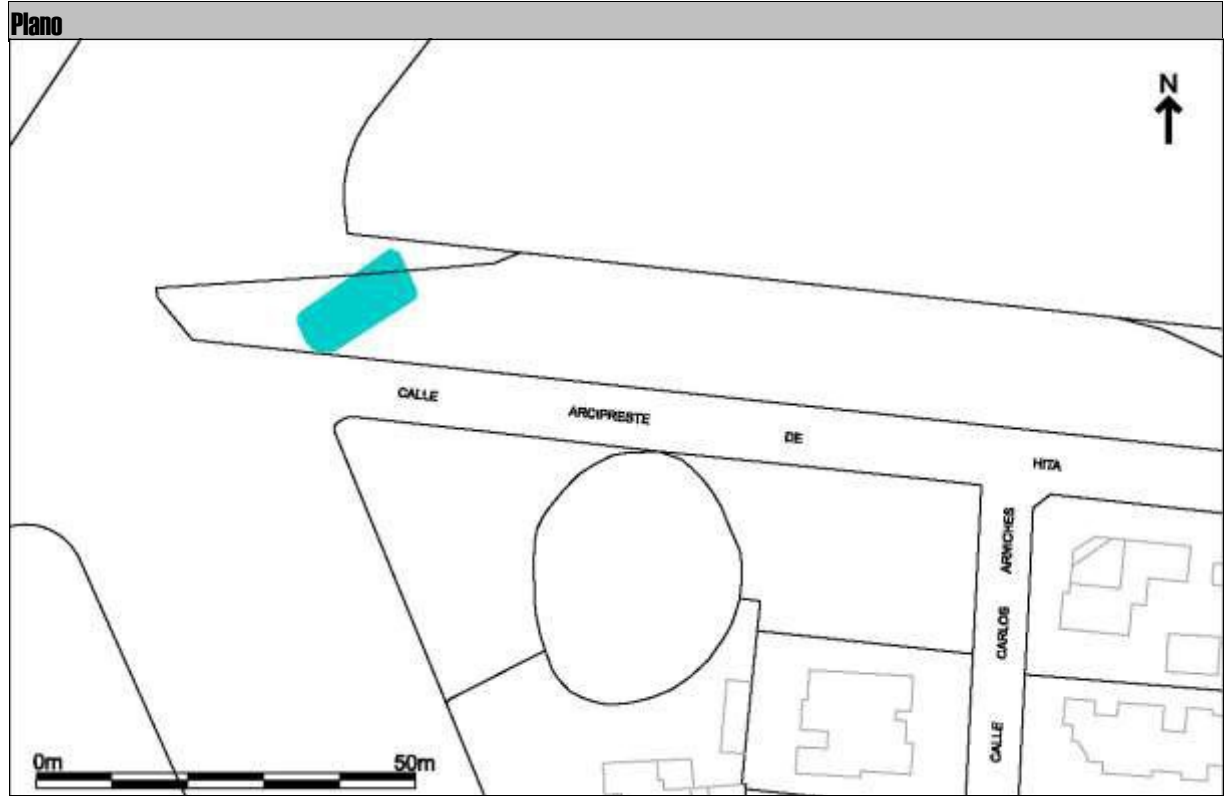
Justificación

Interés etnográfico por tratarse de una infraestructura básica para la captación y almacenaje de agua, y por lo tanto para la supervivencia de la población.

Bibliografía

Observaciones

PLAN GENERAL DE ORDENACIÓN DE TEGUISE
Catálogo Arquitectónico



PLAN GENERAL DE ORDENACIÓN DE TEGUISE
Catálogo Arquitectónico

Código 139

Denominación

Aljibe

Tipo

Etnografía - Hidráulico

Época

1851



Localización

Localidad Tahíche

Dirección c/Arcipreste de Hita, 4

Ref. catastral 2090106FT4029S0001OQ

Propiedad Privada

Coordenadas 642018

3209071

Situación Administrativa

Clasificación del suelo Suelo Rústico

Calificación del suelo Suelo Rústico de Protección Cultural

Catalogación

Grado de Protección

Integral

Ambiental

Parcial

Tipos de Intervención

Conservación

Restauración

Consolidación

Rehabilitación

Remodelación

PLAN GENERAL DE ORDENACIÓN DE TEGUISE

Catálogo Arquitectónico

Descripción

Depósito de agua de planta con tendencia circular, sin cubierta.
Presenta muro con remate biselado con pórtico tapiado, y sobre su dintel presenta inscripción de su data.
Entre el muro y el depósito tiene una pila.

Funcionalidad

Uso originario Depósito de agua

Uso actual Sin uso

Grado de Conservación

Bueno

Regular

Malo

Observ/Interv. En su fachada trasera tiene una vivienda adosada.
Muro perimetral parcialmente derruido.

Justificación

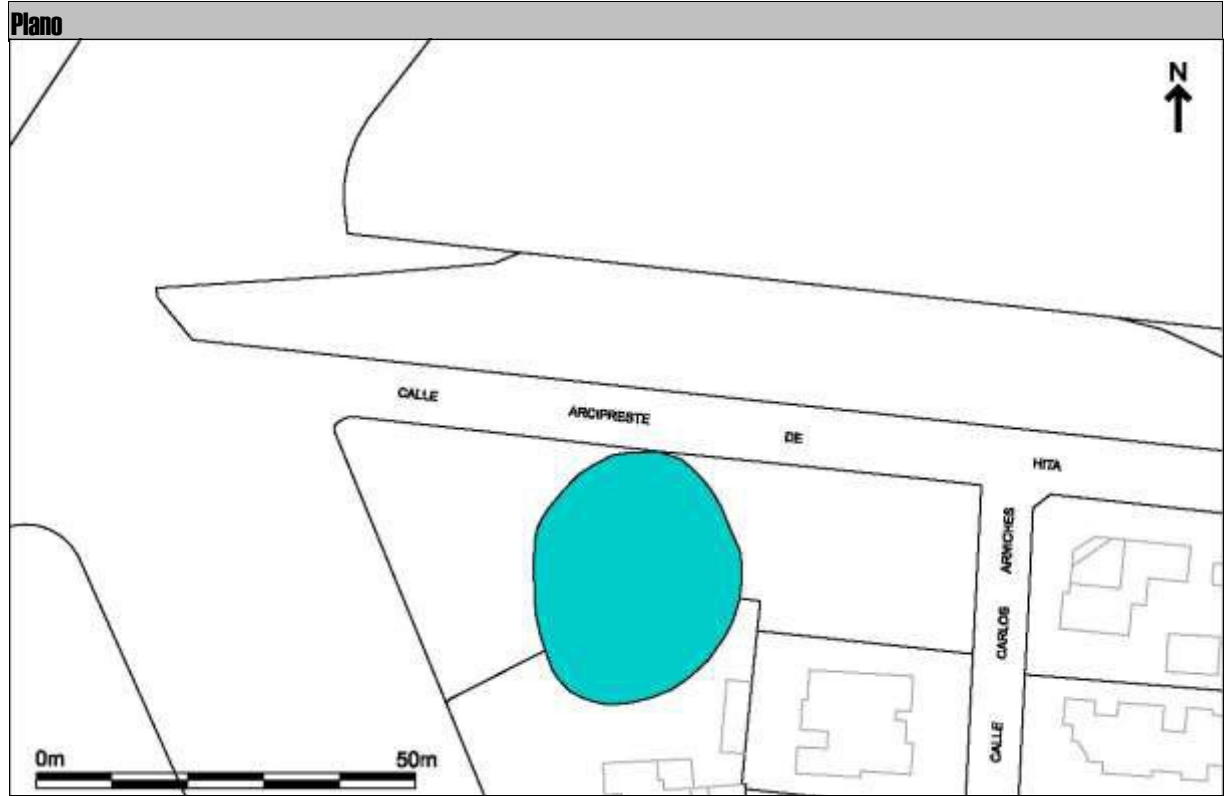
Interés etnográfico por tratarse de una infraestructura básica para la captación y almacenaje de agua, y por lo tanto para la supervivencia de la población.

Bibliografía

Observaciones

Inscripción en el dintel: Octubre 1851.

PLAN GENERAL DE ORDENACIÓN DE TEGUISE
Catálogo Arquitectónico



PLAN GENERAL DE ORDENACIÓN DE TEGUISE
Catálogo Arquitectónico

Código 140

Denominación

Aljibe

Tipo

Etnografía - Hidráulico

Época



Localización

Localidad Costa Teguisse

Dirección Guacia (Costa Teguisse)

Ref. catastral 35024A001006470000LO

Propiedad Privada

Coordenadas 647510

3210540

Situación Administrativa

Clasificación del suelo Suelo Rústico

Calificación del suelo Suelo Rústico de Protección Territorial

Catalogación

Grado de Protección

Integral

Ambiental

Parcial

Tipos de Intervención

Conservación

Restauración

Consolidación

Rehabilitación

Remodelación

PLAN GENERAL DE ORDENACIÓN DE TEGUISE

Catálogo Arquitectónico

Descripción

Depósito de agua de planta rectangular sin cubierta. Presenta coladera al sureste con canal y pila. Se levanta sobre una pendiente, por lo que fue necesario construir cuatro grandes contrafuertes. El muro perimetral se presenta encalado y con remate plano. Se observa rebosadero al noroeste.

Funcionalidad

Uso originario Depósito de agua

Uso actual Sin uso

Grado de Conservación

Bueno

Regular

Malo

Observ/Interv. Presenta deterioros en los contrafuertes.

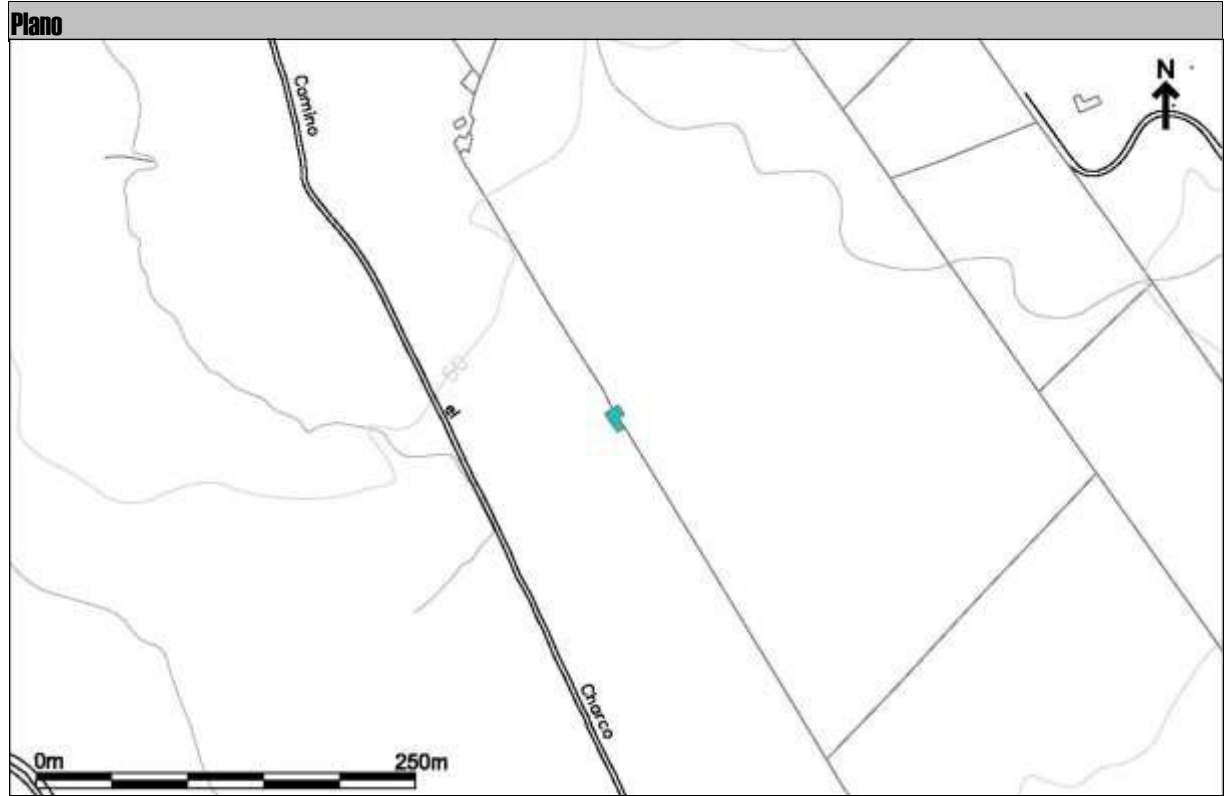
Justificación

Interés etnográfico por tratarse de una infraestructura básica para la captación y almacenaje de agua, y por lo tanto para la supervivencia de la población.

Bibliografía

Observaciones

PLAN GENERAL DE ORDENACIÓN DE TEGUISE
Catálogo Arquitectónico



PLAN GENERAL DE ORDENACIÓN DE TEGUISE
Catálogo Arquitectónico

Código 141

Denominación

Jardines del Hotel Meliá Salinas

Tipo

Arquitectura civil

Época

1977



Localización

Localidad Costa Tegui

Dirección Avda Islas Canarias, 16

Ref. catastral 7889004FT4178N0001ZQ

Propiedad Privada

Coordenadas 647648 3209009

Situación Administrativa

Clasificación del suelo Suelo Urbano y Suelo Rústico

Calificación del suelo Suelo Urbano Consolidado y Suelo Rústico de Protección Costera

Catalogación

Grado de Protección

Integral

Ambiental

Parcial

Tipos de Intervención

Conservación

Restauración

Consolidación

Rehabilitación

Remodelación

PLAN GENERAL DE ORDENACIÓN DE TEGUISE

Catálogo Arquitectónico

Descripción

Conjunto de tres jardines diseñados por César Manrique en los tres patios del edificio. La vegetación está dispuesta en jardineras que caen en cascada a través de los pisos del edificio. En el centro presenta un pequeño lago. Destaca el jardín principal que es el único que está descubierto.

Funcionalidad

Uso originario Ambiental y decorativa

Uso actual Ambiental y decorativo

Grado de Conservación

Bueno

Regular

Malo

Observ/Interv.

Justificación

Es uno de los diseños de espacios ajardinados más importantes de César Manrique.

Bibliografía

-Izquierdo, V.: La obra artística de César Manriqu

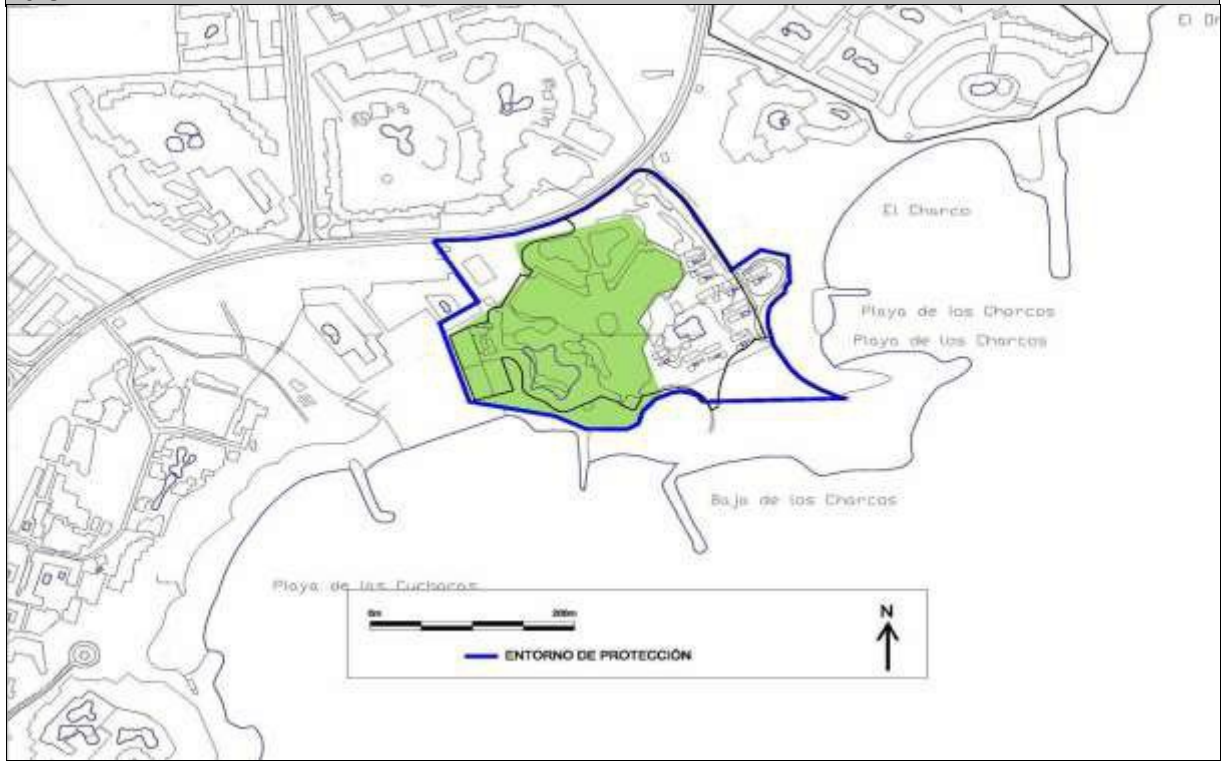
Observaciones

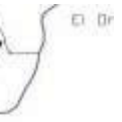
- Incoado BIC mediante resolución 1932/03 (BOC 165, 26/08/04).
- Denuncia de mora en la tramitación del expediente por parte del Ayuntamiento de Teguiise (30/10/2009).
- No hay constancia de que se haya declarado formalmente la caducidad del expediente.

PLAN GENERAL DE ORDENACIÓN DE TEGUISE

Catálogo Arquitectónico

Plano





PLAN GENERAL DE ORDENACIÓN DE TEGUISE
Catálogo Arquitectónico

Código 142

Denominación

Pueblo Marinero

Tipo

Arquitectura doméstica urbana

Época

1981



Localización

Localidad Costa Teguisse

Dirección Avda Islas Canarias, 4

Ref. catastral -

Propiedad Privada

Coordenadas 647091

3208764

Situación Administrativa

Clasificación del suelo Suelo Urbano

Calificación del suelo Suelo Urbano Consolidado

Catalogación Grado 2 según el Catálogo de Protección del Patrimonio Arquitectónico y Monumental de Teguisse

Grado de Protección

Integral

Ambiental

Parcial

Tipos de Intervención

Conservación

Restauración

Consolidación

Rehabilitación

Remodelación

PLAN GENERAL DE ORDENACIÓN DE TEGUISE

Catálogo Arquitectónico

Descripción

Es una urbanización realizada por el arquitecto Alfonso Galán Campos con la dirección artística de César Manrique. Es un conjunto arquitectónico de tipo bungalows inspirado en la arquitectura tradicional de Lanzarote. Las diferentes unidades se articulan a partir de una plaza central que está peatonalizada.

Funcionalidad

Uso originario Vivienda

Uso actual Vivienda y comercial

Grado de Conservación

Bueno

Regular

Malo

Observ/Interv. En septiembre de 2011 se colocaron unos paneles informativos en la entrada principal diseñados por Eduardo Manrique.

Justificación

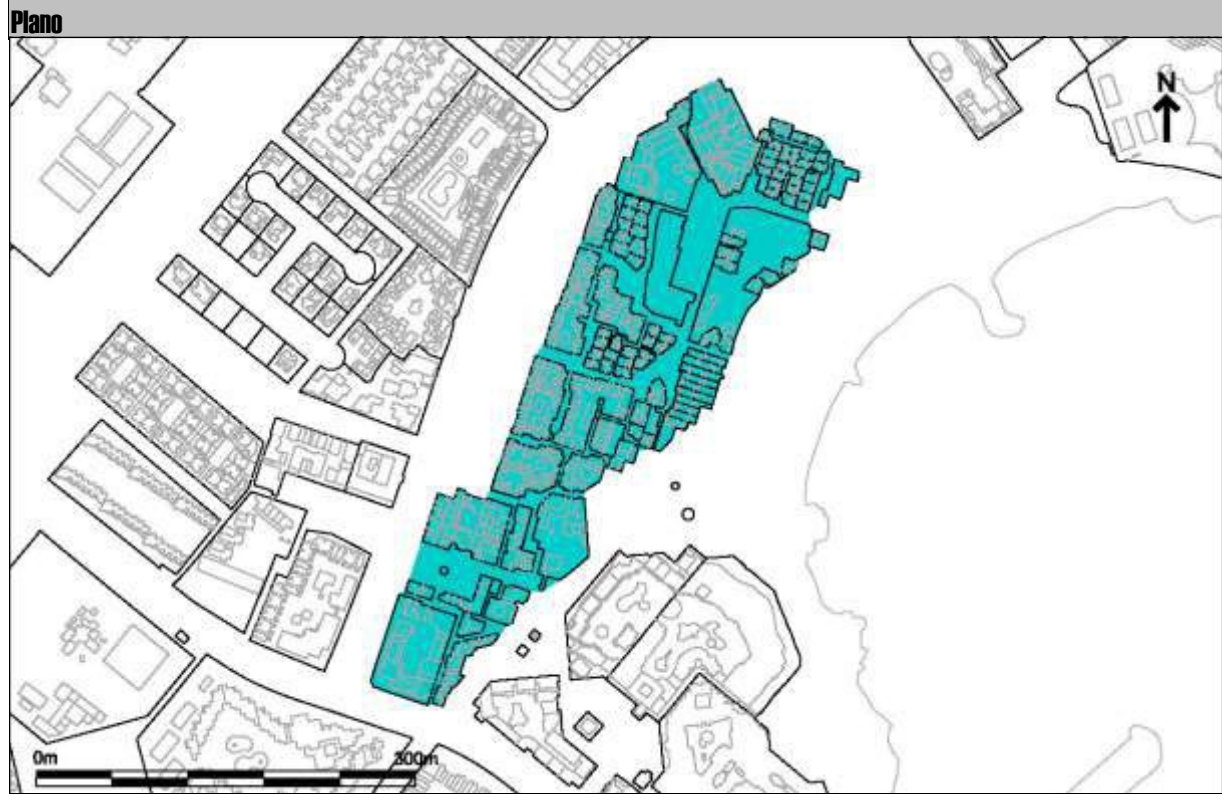
Es una de las obras diseñadas por César Manrique inspirándose en los valores tradicionales de la arquitectura de Lanzarote.

Bibliografía

-Izquierdo, V.: La obra artística de César Manrique

Observaciones

PLAN GENERAL DE ORDENACIÓN DE TEGUISE
Catálogo Arquitectónico



PLAN GENERAL DE ORDENACIÓN DE TEGUISE
Catálogo Arquitectónico

Código 143

Denominación

Salinas de Las Caletas

Tipo

Etnografía- Industrial

Época

1935



Localización

Localidad Las Caletas

Dirección Las Caletas

Ref. catastral 35024A001001570000LY

Propiedad Privada

Coordenadas 644571 3206947

Situación Administrativa

Clasificación del suelo Suelo Rústico

Calificación del suelo Suelo Rústico de Protección Cultural

Catalogación

Grado de Protección

Integral

Ambiental

Parcial

Tipos de Intervención

Conservación

Restauración

Consolidación

Rehabilitación

Remodelación

PLAN GENERAL DE ORDENACIÓN DE TEGUISE

Catálogo Arquitectónico

Descripción

Salinas tipo forro de piedra, construidas en 1935. De trazado irregular, los bordes de los cocederos se adaptan a las variaciones del terreno, ubicándose los tajos en el centro de la trama. Canales de piedra y barro.

Funcionalidad

Uso originario Salina

Uso actual Sin uso

Grado de Conservación

Bueno

Regular

Malo

Observ/Interv. Abandonadas y deterioradas.

Justificación

Alto interés etnográfico por ser uno de los ejemplos de una actividad tradicional característica de la isla de Lanzarote - extracción y producción de sal .-

Bibliografía

-Marín, C, Luengo, A.: El jardín de la sal, 1994,

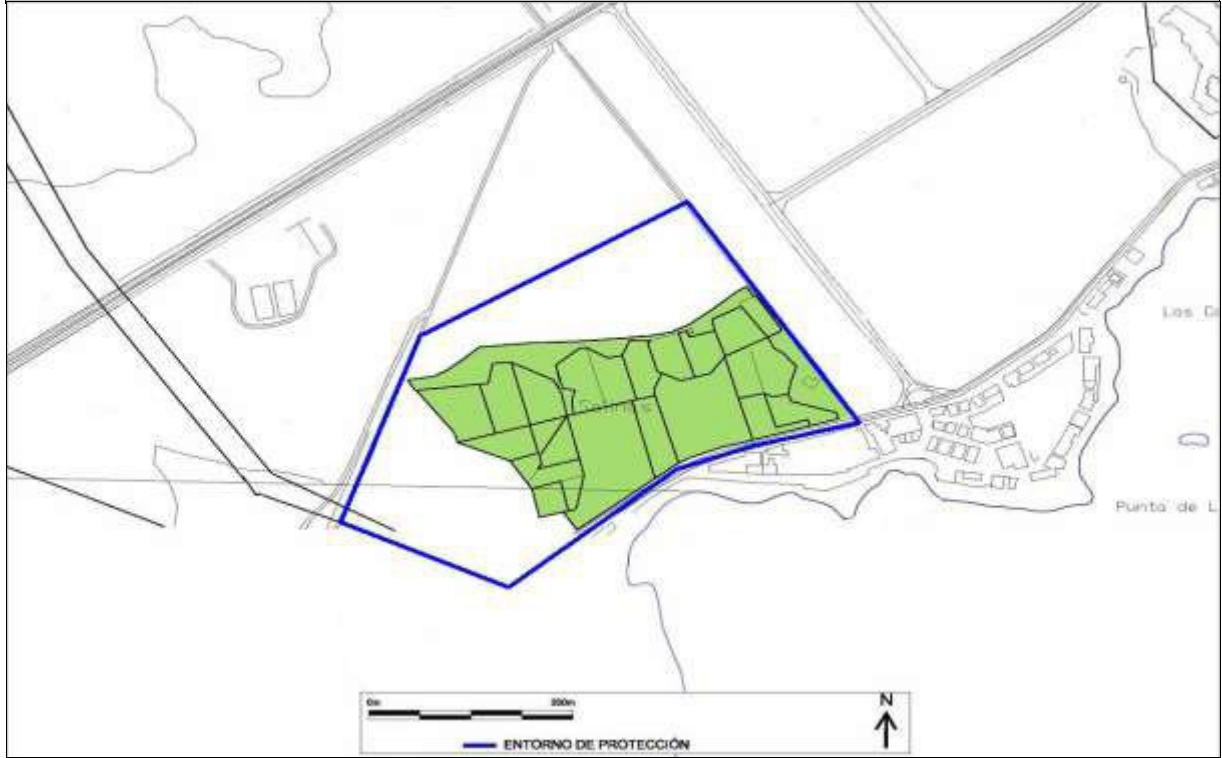
Observaciones

- Incoado BIC según resolución 3062/02 de 29 de octubre (BOC 67, 07/04/03).
- Notificada la caducidad del expediente BIC mediante Resolución de 8 de agosto de 2011 (BOC 200, 10/10/2011).

PLAN GENERAL DE ORDENACIÓN DE TEGUISE

Catálogo Arquitectónico

Plano



PLAN GENERAL DE ORDENACIÓN DE TEGUISE
Catálogo Arquitectónico

Código 144

Denominación

Paseo Marino Las Caletas

Tipo

Espacio abierto

Época

Siglo XX



Localización

Localidad Las Caletas

Dirección Las Caletas

Ref. catastral -

Propiedad Público

Coordenadas 644792

3206874

Situación Administrativa

Clasificación del suelo Suelo Urbano y Suelo Rústico

Calificación del suelo Suelo Urbano Consolidado y Suelo Rústico de Protección Costera

Catalogación Grado específico según Catálogo de Protección del Patrimonio Arquitectónico y Monumental de Tegui

Grado de Protección

Integral

Ambiental

Parcial

Tipos de Intervención

Conservación

Restauración

Consolidación

Rehabilitación

Remodelación

PLAN GENERAL DE ORDENACIÓN DE TEGUISE

Catálogo Arquitectónico

Descripción

Paseo con pavimento alquitranado delimitado por un lado por la línea de las edificaciones y, por otro, por un murete de mampostería jalonado por rampas y escaleras en todo su perímetro.

Funcionalidad

Uso originario Vía pública

Uso actual Vía pública

Grado de Conservación

Bueno

Regular

Malo

Observ/Interv.

Justificación

De interés cultural, arquitectónico y turístico.

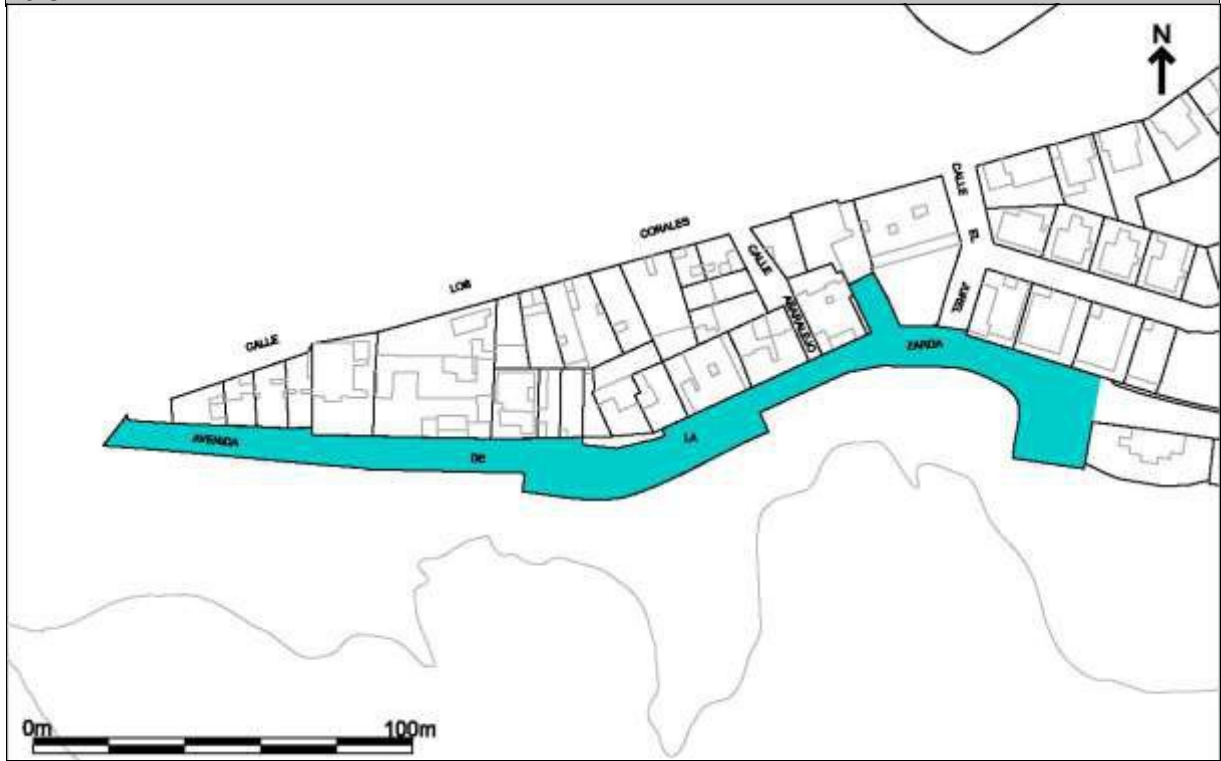
Bibliografía

Observaciones

Estará sujeto, en cualquier caso, a lo establecido en la Disposición Transitoria Cuarta de la Ley 22/1988, de Costas.

PLAN GENERAL DE ORDENACIÓN DE TEGUISE
Catálogo Arquitectónico

Plano



PLAN GENERAL DE ORDENACIÓN DE TEGUISE
Catálogo Arquitectónico

Código 145

Denominación

Casa Lorenzo

Tipo

Arquitectura doméstica urbana

Época

Siglo XVIII



Localización

Localidad Tegui

Dirección c/Dr. Spínola, 3

Ref. catastral 0355006FT4105N0001QF

Propiedad Privada

Coordenadas 640111

3215613

Situación Administrativa

Clasificación del suelo Suelo Urbano

Calificación del suelo Suelo Urbano Consolidado

Catalogación Dentro de la delimitación del BIC, conjunto histórico de la Villa de Tegui (R.D. 3035/80, BOE 28/01/81)

Grado de Protección

Integral

Ambiental

Parcial

Tipos de Intervención

Conservación

Restauración

Consolidación

Rehabilitación

Remodelación

PLAN GENERAL DE ORDENACIÓN DE TEGUISE

Catálogo Arquitectónico

Descripción

Edificio de dos plantas con vanos adintelados.

Planta inferior, puerta con muro superior con remate que acaba en punta con cruz de madera, dos puertas y dos ventanillos. Piso superior con tres ventanas de cojinetes y cuatro gárgolas.

Funcionalidad

Uso originario Vivienda

Uso actual Vivienda

Grado de Conservación

Bueno

Regular

Malo

Observ/Interv.

Justificación

Destaca la conservación de elementos originales como su propia estructura interior, mostrando las líneas tradicionales de la arquitectura de las familias acomodadas.

Bibliografía

Observaciones

Relevancia histórica por haber pertenecido a la familia Lorenzo, una de las más activas de los siglos XIX y XX, tanto a nivel político como artístico.

PLAN GENERAL DE ORDENACIÓN DE TEGUISE
Catálogo Arquitectónico

Código 146

Denominación

Escuela de Artesanía

Tipo

Arquitectura civil

Época

Siglo XX



Localización

Localidad Tegui

Dirección Plaza Vera Cruz, 2

Ref. catastral 0355313FT4105N0001EF

Propiedad Privada

Coordenadas 640161

3215626

Situación Administrativa

Clasificación del suelo Suelo Urbano

Calificación del suelo Suelo Urbano Consolidado

Catalogación Dentro de la delimitación del BIC, conjunto histórico de la Villa de Tegui (R.D. 3035/80, BOE 28/01/81)

Grado de Protección

Integral

Ambiental

Parcial

Tipos de Intervención

Conservación

Restauración

Consolidación

Rehabilitación

Remodelación

PLAN GENERAL DE ORDENACIÓN DE TEGUISE

Catálogo Arquitectónico

Descripción

Edificio de una planta con cubierta adintelada.
Presenta puerta garajera de madera, zócalo, decoración en resalte e inscripción de su antiguo uso.

Funcionalidad

Uso originario Escuela de artesanía

Uso actual Sin uso

Grado de Conservación

Bueno

Regular

Malo

Observ/Interv.

Justificación

Destaca por su singularidad y como ejemplo de arquitectura civil del siglo XX.

Bibliografía

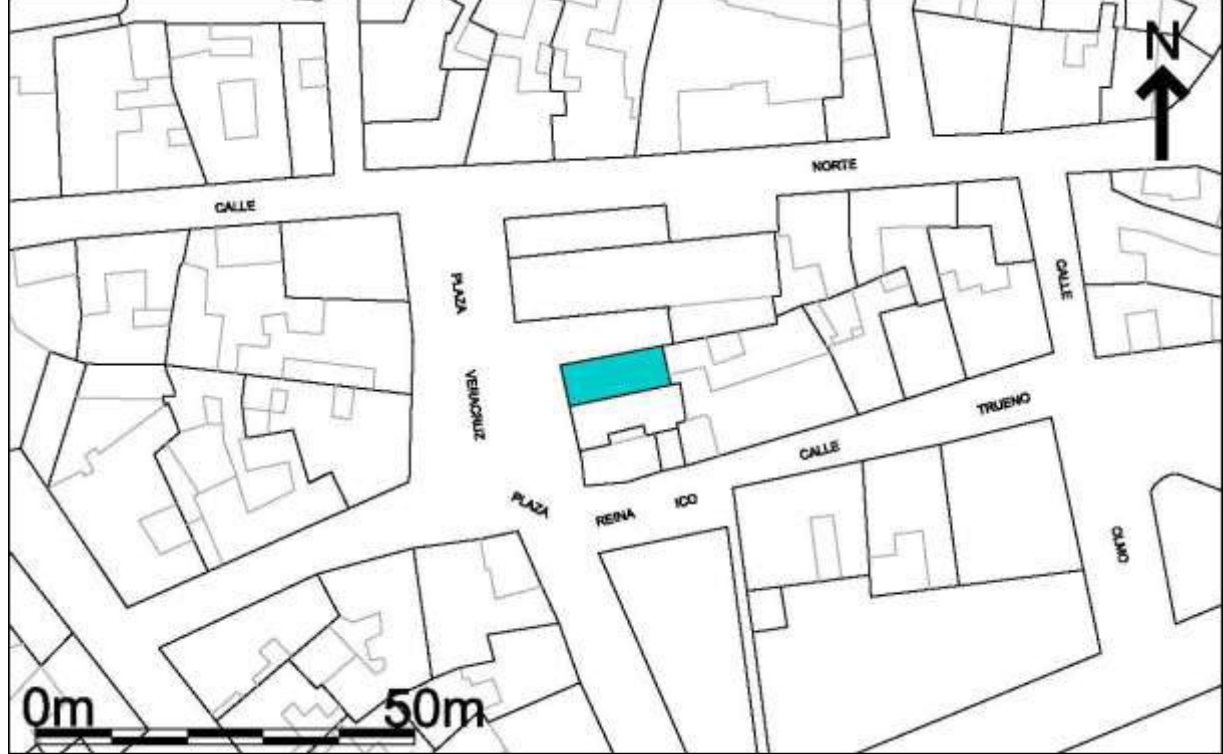
Observaciones

Relevancia histórica y etnográfica por haber sido el taller de Simón Bonilla y de su hijo "Juanele", los constructores de tipples más emblemáticos de Tegui.

PLAN GENERAL DE ORDENACIÓN DE TEGUISE

Catálogo Arquitectónico

Plano



PLAN GENERAL DE ORDENACIÓN DE TEGUISE
Catálogo Arquitectónico

Código 147

Denominación

Casa José Betancort

Tipo

Arquitectura doméstica urbana

Época

Siglo XVIII



Localización

Localidad Teguise

Dirección c/El Rayo, 1

Ref. catastral 0354803FT4105S0001QX

Propiedad Privada

Coordenadas 640109 3215542

Situación Administrativa

Clasificación del suelo Suelo Urbano

Calificación del suelo Suelo Urbano Consolidado

Catalogación Dentro de la delimitación del BIC, conjunto histórico de la Villa de Teguiise (R.D. 3035/80, BOE 28/01/81)

Grado de Protección

Integral

Ambiental

Parcial

Tipos de Intervención

Conservación

Restauración

Consolidación

Rehabilitación

Remodelación

PLAN GENERAL DE ORDENACIÓN DE TEGUISE
Catálogo Arquitectónico

Descripción

Edificio de una planta con vanos adintelados.
Frontis con una puerta y dos ventanas de cojinete. Placa de mármol con inscripción.

Funcionalidad

Uso originario Vivienda

Uso actual Vivienda

Grado de Conservación

Bueno

Regular

Malo

Observ/Interv.

Justificación

Ejemplo de arquitectura domestica característica del siglo XVIII por su volumetría y carpintería; así mismo por ser casa natal de José Betancort (Angel Guerra).

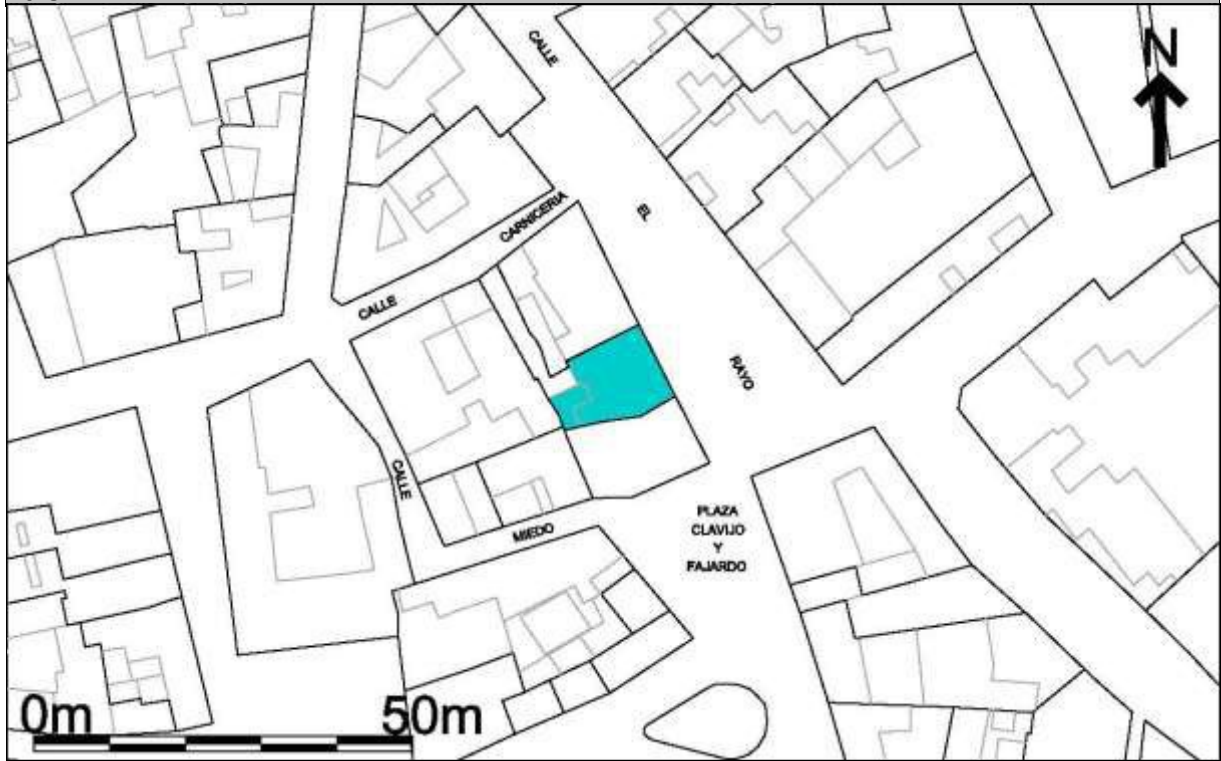
Bibliografía

Observaciones

Casa natal de José Betancort, Ángel Guerra.

PLAN GENERAL DE ORDENACIÓN DE TEGUISE
Catálogo Arquitectónico

Plano



PLAN GENERAL DE ORDENACIÓN DE TEGUISE
Catálogo Arquitectónico

Código 148

Denominación

Casa María Curbelo

Tipo

Arquitectura doméstica urbana

Época

Siglo XVIII



Localización

Localidad Teguise

Dirección Plz. Maciot Bethencourt, 6

Ref. catastral 0354701FT4105S0001WX

Propiedad Privada

Coordenadas 640068 3215524

Situación Administrativa

Clasificación del suelo Suelo Urbano

Calificación del suelo Suelo Urbano Consolidado

Catalogación Dentro de la delimitación del BIC, conjunto histórico de la Villa de Teguiise (R.D. 3035/80, BOE 28/01/81)

Grado de Protección

Integral

Ambiental

Parcial

Tipos de Intervención

Conservación

Restauración

Consolidación

Rehabilitación

Remodelación

PLAN GENERAL DE ORDENACIÓN DE TEGUISE

Catálogo Arquitectónico

Descripción

Edificio de una planta con cubiertas inclinadas a dos aguas.

Frontis con cuatro vanos adintelados con marcos de albañilería abocinados, una puerta y tres ventanas de guillotina, un ventanillo y zócalo. Presenta un rótulo de la calle en granito. Un pilar público de agua se adosa al lateral derecho del frontis. Lateral izquierdo con dos ventanas adinteladas y rótulo de calle en cerámica.

Trasera con dos puertas garajeras.

Funcionalidad

Uso originario Vivienda

Uso actual Vivienda

Grado de Conservación

Bueno

Regular

Malo

Observ/Interv.

Justificación

Ejemplo característico de arquitectura doméstica urbana del siglo XVIII, que destaca por su estructura, volumetría y carpintería.

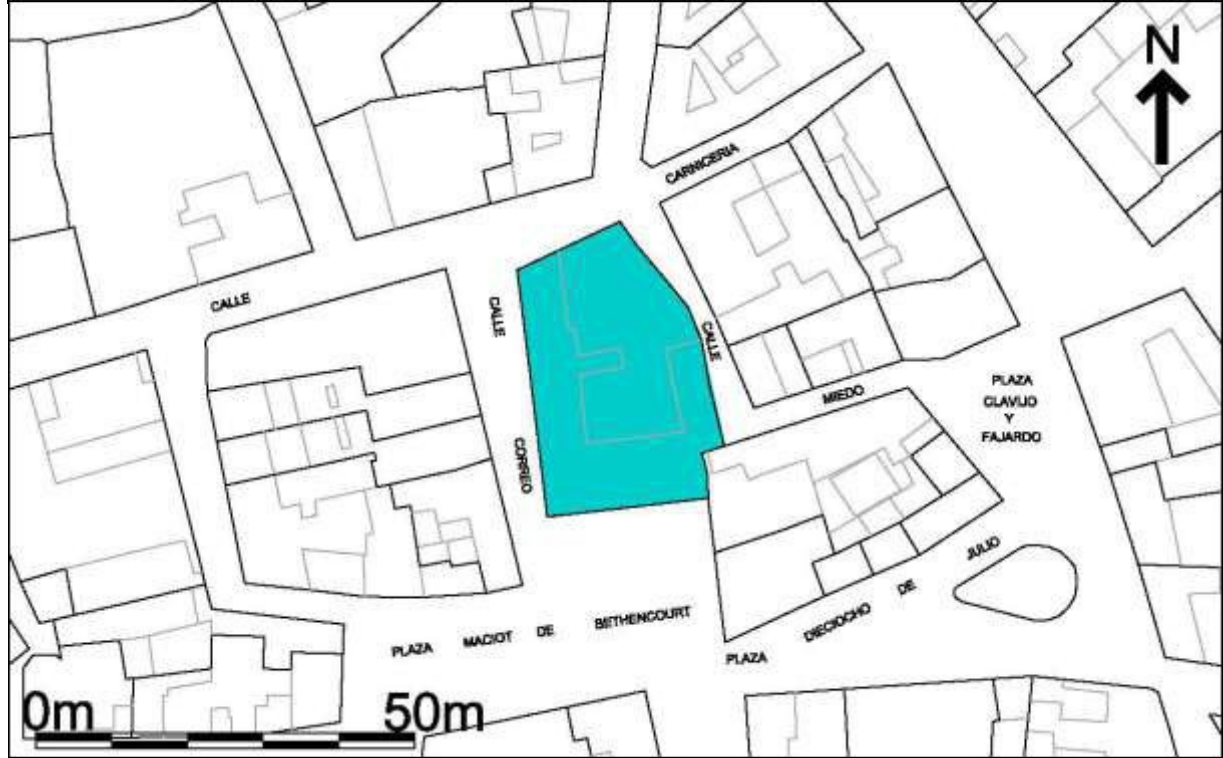
Bibliografía

Observaciones

A pesar de haber sido muy intervenida, posee una gran importancia al ser reconocida por los investigadores como la vivienda de Maciot de Bethencourt.

PLAN GENERAL DE ORDENACIÓN DE TEGUISE
Catálogo Arquitectónico

Plano



PLAN GENERAL DE ORDENACIÓN DE TEGUISE
Catálogo Arquitectónico

Código 149

Denominación

Aljibe Cortijo de Las Cruces

Tipo

Etnográfico - Hidráulico

Época

Siglo XIX



Localización

Localidad Teguise

Dirección Las Cruces

Ref. catastral 35024A005000070000LM

Propiedad Privada

Coordenadas 641211

3215811

Situación Administrativa

Clasificación del suelo Rústico

Calificación del suelo Agrario

Catalogación

Grado de Protección

Integral

Ambiental

Parcial

Tipos de Intervención

Conservación

Restauración

Consolidación

Rehabilitación

Remodelación

PLAN GENERAL DE ORDENACIÓN DE TEGUISE

Catálogo Arquitectónico

Descripción

Conjunto hidráulico perteneciente a un cortijo ubicado en la falda de la montaña de Guanapay. Está compuesto por un aljibe de planta rectangular con dos brocales, una coladera y varias piletas y abrevaderos en su cara norte. Recibe el agua desde una gran acogida que lo conecta con la vivienda y desde unos canales construidos en la falda de la montaña aprovechando la pendiente. Las entradas presentan compuertas.

Funcionalidad

Uso originario Depósito de agua

Uso actual Sin uso

Grado de Conservación

Bueno

Regular

Malo

Observ/Interv. Presenta deterioros en parte de sus estructuras.

Justificación

Gran singularidad por la complejidad de sus estructuras y el aprovechamiento de las condiciones orográficas, así como interés etnográfico por tratarse de una infraestructura básica para la captación y almacenaje de agua.

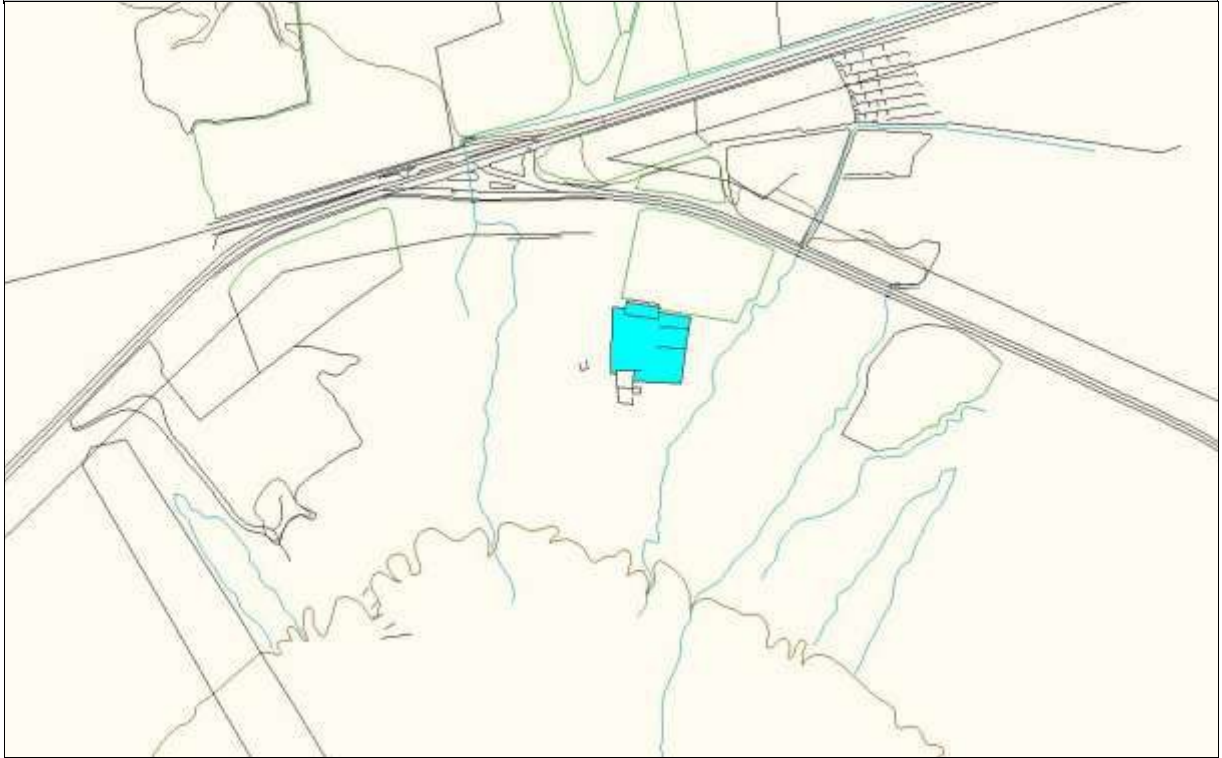
Bibliografía

VV.AA.: La cultura del agua, 2006, pp. 242-243.

Observaciones

PLAN GENERAL DE ORDENACIÓN DE TEGUISE
Catálogo Arquitectónico

Plano



PLAN GENERAL DE ORDENACIÓN DE TEGUISE
Catálogo Arquitectónico

Código 150

Denominación

Casa del Caminero

Tipo

Arquitectura doméstica rural

Época

Siglo XX



Localización

Localidad Los Valles

Dirección Avda. Santa Catalina. Los Valles

Ref. catastral 000400100FT41E0001UE

Propiedad Ministerio de Obras Públicas

Coordenadas 643488

3217439

Situación Administrativa

Clasificación del suelo Suelo Rústico

Calificación del suelo Suelo Rústico de Protección Agraria-1 Vegas

Catalogación

Grado de Protección

Integral

Ambiental

Parcial

Tipos de Intervención

Conservación

Restauración

Consolidación

Rehabilitación

Remodelación

PLAN GENERAL DE ORDENACIÓN DE TEGUISE

Catálogo Arquitectónico

Descripción

Edificio de una planta con cubierta adintelada.
Frontis con tres vanos adintelados de disposición simétrica, una puerta con dos ventanas.
Laterales y trasera sin vanos. Presenta dos chimeneas de planta circular y cubierta a modo de cúpula en los laterales.

Funcionalidad

Uso originario Vivienda

Uso actual Sin uso

Grado de Conservación

Bueno

Regular

Malo

Observ/Interv.

Justificación

Presenta un valor arquitectónico singular por su estructura, volumetría y carpinterías, así como interés etnográfico porque esta tipología de viviendas se construían para los peones camineros, que arreglaban y construían los caminos.

Bibliografía

Observaciones

PLAN GENERAL DE ORDENACIÓN DE TEGUISE
Catálogo Arquitectónico

