







LEYENDA

UNIDADES DE GESTIÓN Y EJECUCIÓN SISTEMÁTICAS (UGS)

-  UGS-MO-Nº EN SUELO URBANO NO CONSOLIDADO
-  UGS-MO-Nº EN SUELO URBANO NO CONSOLIDADO NO ORDENADO

SERVIDUMBRES DE CARRETERAS

-  LÍNEA DE EDIFICACIÓN CORRESPONDIENTE A LA CARRETERA.
-  LÍMITE DE NÚCLEO DE POBLACIÓN.
-  LÍMITE DE TÉRMINO MUNICIPAL
-  LÍMITE DE ESPACIO NATURAL PROTEGIDO

BASE CARTOGRAFÍA GRAFCAN 2009.

