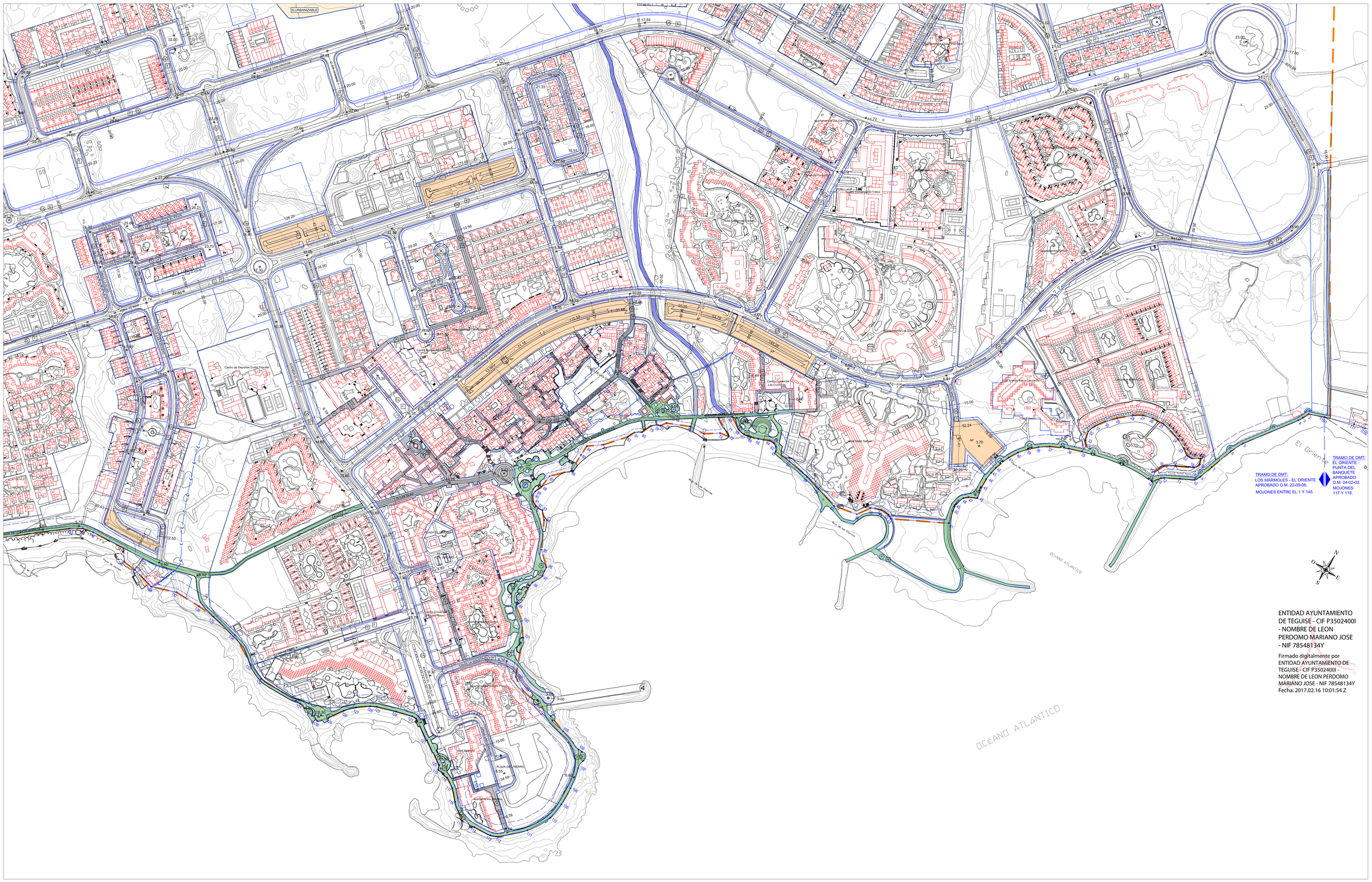

ENTIDAD AYUNTAMIENTO DE TEGUISE - CIF P3502400I - NOMBRE DE LEON PERDOMO MARIANO JOSE - NIF 78548134Y

Firmado digitalmente por ENTIDAD AYUNTAMIENTO DE TEGUISE - CIF P3502400I - NOMBRE DE LEON PERDOMO MARIANO JOSE - NIF 78548134Y
Fecha: 2017.02.16 10:01:54 Z

LEYENDA

SISTEMA VIARIO LOCAL

- PEATONALES/RODDANALES
- VIALES (DENTRO DEL LIMITE DEL NÚCLEO)
- PASEO MARITIMO

TIPOS DE CALLES

- CALLE PRINCIPAL DE ACTIVIDAD
- CALLES LOCALES
- RODDNAL/PEATONAL
- SECCIÓN TIPO CALLE

PARCELA A B C D B A PARCELA
ALINEACIÓN DE PARCELA — ALINEACIÓN DE PARCELA
D.- DISTANCIA ENTRE ALINEACIONES. VIENE DEFINIDA EN PLANO (metros lineales)

PLANTA TIPO

A ALINEACIÓN DE PARCELA
D 26.71 C B
A ALINEACIÓN DE PARCELA
COTA RASANTE OFICIAL (nº metros)

TIPOS DE SECCIONES

SECCIÓN TIPO E

Dd30,00		Dimensiones	Carácter
	CALZADA (incluye carriles +aparcamientos+ mediana)	21	Mínimo
c	nº Carriles	4	Mínimo
	Dimensión aparcamientos	2,25 m x 5,00 m	Mínimo
	Mediana	a 2,00 m	Mínimo
a	ACERAS (incluye en su caso, zona peatones, carril bici y zonas ajardinadas)	a 4,50 c/u	Definida en planos
	Zona peatonal	a 2,50 m	Mínimo
	Zonas ajardinadas	a 3,00 m	Obligatorio
	Carril bici	a 2,10 m	Cuando se grafíe en los planos

SECCIÓN TIPO F

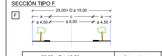

25,00 > D ≥ 15,00 m		Dimensiones	Carácter
	CALZADA (incluye,en su caso, carriles +aparcamientos+ mediana)	≥6,00	Mínimo
c	nº Carriles	2	Mínimo
	Dimensión aparcamientos	2,25 m x 5,00 m	Mínimo
	Mediana		
a	ACERAS (incluye, en su caso, zona peatones, carril bici y zonas ajardinadas)	a 4,50 c/u	Mínimo
	Zona peatonal	a1,50 m	Mínimo
	Zona ajardinadas	≥3,00 m	Obligatorio
	Carril bici	a 2,10 m	Cuando se grafíe en los planos

SECCIÓN TIPO G



D ≥ 10,00 m		Dimensiones	Carácter
	CALZADA (incluye,en su caso, carriles +aparcamientos+ mediana)	≥7,00	Mínimo
c	nº Carriles	2	Mínimo
	Dimensión aparcamientos	2,25 m x 5,00 m	Mínimo
	Mediana		
a	ACERAS (incluye, en su caso, zona peatones, carril bici y zonas ajardinadas)	a 1,50 c/u	Mínimo
	Zona peatonal	1,50 m	Mínimo
	Zona ajardinadas	No	
	Carril bici	No	

SECCIÓN TIPO H

		Definida en planos	
	DISTANCIA ENTRE ALINEACIONES "D"		
c	CALZADA (incluye,en su caso, carriles +aparcamientos+ mediana)		
	nº Carriles	No	
	Dimensión aparcamientos	No	
	Mediana	No	
a	ACERAS (incluye Zona peatones, en su caso, otorique y carril bici)	Definida en planos	
	Zona peatonal	Mínimo	
	Zonas ajardinadas	No	
	Carril bici	No	

SERVIDUMBRE DE COSTAS

- LÍMITE SERVIDUMBRE DE PROTECCIÓN
- LÍMITE SERVIDUMBRE DE TRÁNSITO
- DESLINDE MARÍTIMO TERRESTRE
  (A): PROFUNDIDAD ZONA SERVIDUMBRE DE PROTECCIÓN
- LÍMITE DE NÚCLEO DE POBLACIÓN.
- DIRECCIÓN DEL DRENAJE.
- CAUCE DE BARRANCO (d FIJADA EN PLANOS Y EN TODO CASO ≥ 2,00 m.)
- AP APARCAMIENTO

NOTA.- EL DISEÑO SE DEBE AJUSTAR EN TODOS LOS CASOS A LA NORMATIVA SECTORIAL SOBRE ACCESIBILIDAD EN LOS ESPACIOS PÚBLICOS URBANIZADOS (ORDEN VIV. Nº 561/2010, D. 227/1997).

BASE CARTOGRAFÍA DE GRAFCAN 2009.

Diligencia que se extiende para hacer constar que el presente documento es copia compulsada, cotejada y fiel de original Texto Refundido del Plan General de Ordenación del Municipio de Teguise, Aprobado en sesión celebrada el día 04/12/ de 2014.
El Secretario General,
Fdo. Mariano J. Perdomo Díaz.

Gobierno de Canarias. Consejería de Obras Públicas, Transportes y Política Territorial	AYUNTAMIENTO DE TEGUISE.	gesplan	EQUIPO REDACTOR: La Roche Consultores s.l. / Díaz de Aguilar	SUSTITUYE A ABRIL 2013 (A.P. Septiembre 2013). SUSTITUIDO POR	ESCALA: 1:2.000 (0 20 40 60m)	TÍTULO DEL PROYECTO PLAN GENERAL DE ORDENACIÓN DEL MUNICIPIO DE TEGUISE. APROBACIÓN DEFINITIVA TEXTO REFUNDIDO.	TÉRMINO MUNICIPAL TEGUISE. LANZAROTE.

PLANO Nº	DESIGNACIÓN	FECHA
C.5.1.5.	ORDENACIÓN PORMENORIZADA. ZONA TERRITORIAL COSTA TEGUISE. RED VIARIA. ALINEACIONES. RASANTES Y CLACIFICACIÓN DE VIAS.	SEPTIEMBRE 2014
		HOJA 2 DE 4