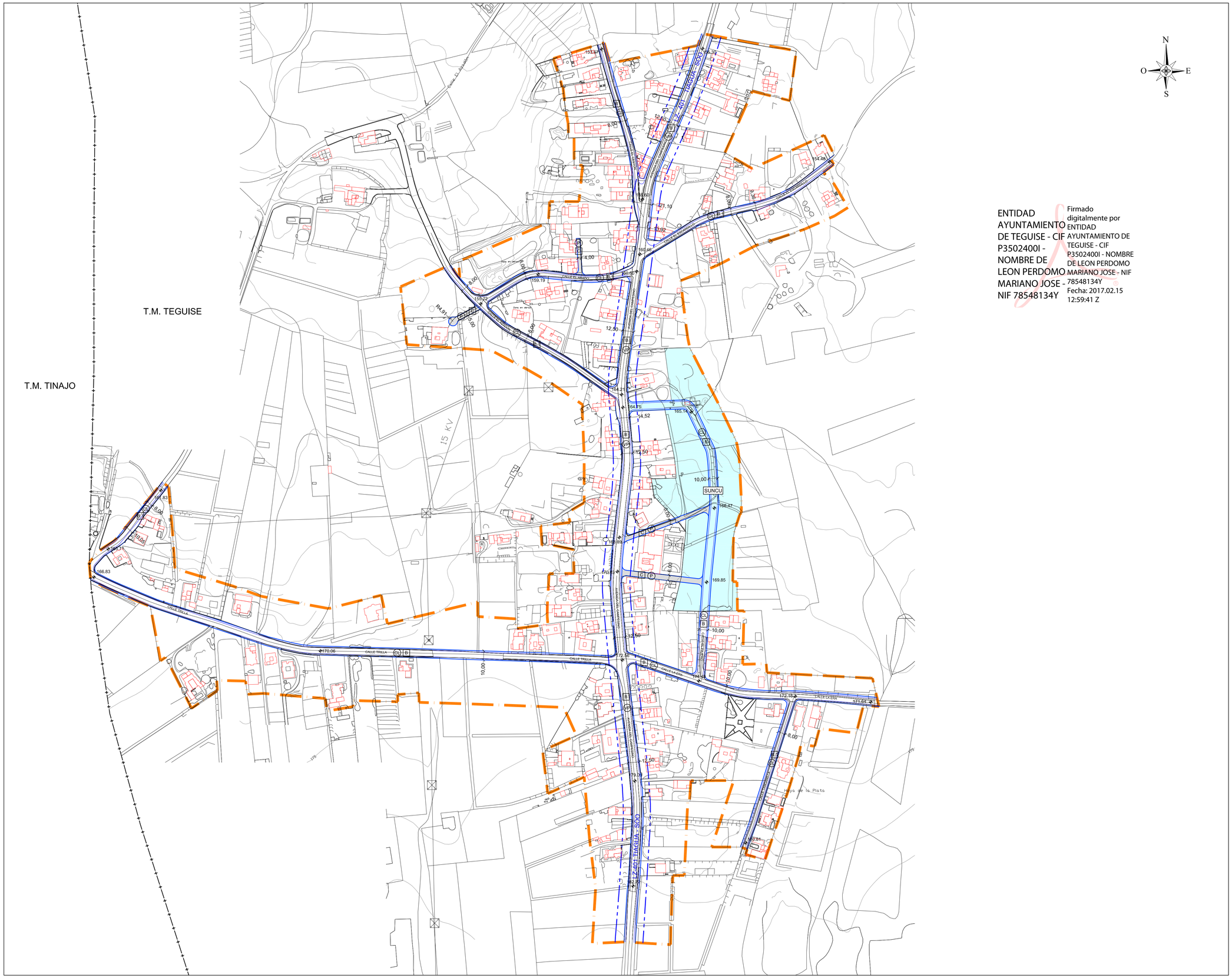

ENTIDAD AYUNTAMIENTO DE TEGUISE - CIF P3502400I - NOMBRE DE LEON PERDOMO MARIANO JOSE - NIF 78548134Y

Firmado digitalmente por ENTIDAD AYUNTAMIENTO DE TEGUISE - CIF P3502400I - NOMBRE DE LEON PERDOMO MARIANO JOSE - NIF 78548134Y
Fecha: 2017.02.15 12:59:41 Z

LEYENDA

SISTEMA VIARIO LOCAL

- PEATONALES/RODONALES.
- CALLES (DENTRO DEL LÍMITE DEL NÚCLEO).

TIPOS DE CALLES

- (VP) VÍA DE PENETRACIÓN
- (CL) CALLES LOCALES
- (P) RODONAL/PEATONAL
- SECCIÓN TIPO CALLE



D -. DISTANCIA ENTRE ALINEACIONES. VIENE DEFINIDA EN PLANO (metros lineales)

PLANTA TIPO

COTA RASANTE OFICIAL (nº metros)

TIPOS DE SECCIONES

SECCIÓN TIPO B

	18,00>D≥10,00	Dimensiones	Carácter
c	CALZADA (incluye carriles +aparcamientos+ mediana)	≥7,00	Mínimo
	nº Carriles	1	Mínimo
	Dimensión aparcamientos	2,25 m.x 5,00 m	Mínimo
	Mediana		No
a	ACERAS (incluye Zona peatones, en su caso, alcorque y carril bici)	≥ 1,50 c/u	Mínimo
	Zona peatonal	1,50 m	Mínimo
	Alcorque		No
	Carril bici		No

SECCIÓN TIPO B.1

	10,00>D>6,00	Dimensiones	Carácter
c	CALZADA (incluye carriles +aparcamientos+ mediana)	≥3,00	Mínimo
	nº Carriles	1	Mínimo
	Dimensión aparcamientos	2,25 m.x 5,00 m	Mínimo
	Mediana		No
a	ACERAS (incluye Zona peatones, en su caso, alcorque y carril bici)	≥ 1,00 al menos una ≥ 1,50 c/u	Mínimo
	Zona peatonal	1,50 m	Mínimo
	Alcorque		No
	Carril bici		No

SECCIÓN TIPO C

	D≤6,00	Dimensiones	Carácter
c	CALZADA (incluye carriles +aparcamientos+ mediana)		
	nº Carriles		No
	Dimensión aparcamientos		No
	Mediana		No
a	ACERAS (incluye Zona peatones, en su caso, alcorque y carril bici)		Definida en planos
	Zona peatonal / rodonal	3,00 m	Mínimo
	Alcorque		No
	Carril bici		No

SERVIDUMBRES DE CARRETERAS

- LÍNEA DE EDIFICACIÓN CORRESPONDIENTRE A LA CARRETERA.
- LÍMITE DE NÚCLEO DE POBLACIÓN.
- LÍMITE DE TÉRMINO MUNICIPAL

NOTA.- EL DISEÑO SE DEBE AJUSTAR EN TODOS LOS CASOS A LA NORMATIVA SECTORIAL SOBRE ACCESIBILIDAD EN LOS ESPACIOS PÚBLICOS URBANIZADOS (ORDEN VIV. Nº 561/2010, D. 227/1997).

Diligencia que se extiende para hacer constar que el presente documento es copia completa, exacta y fiel del original (Texto Refundido del Plan General de Ordenación del Municipio de Teguise).
Aprobado definitivamente por Acuerdo de 30 de abril de 2014.
En Teguise, a 21 de octubre de 2014
El Secretario General,
Mariano de León Perdomo

BASE CARTOGRÁFICA DE GRAFCAN S.A.

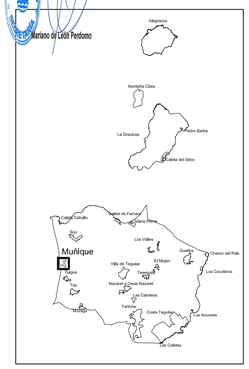

Gobierno de Canarias
Consejería de Obras Públicas, Transportes y Política Territorial

AYUNTAMIENTO DE TEGUISE.

gesplan

EQUIPO REDACTOR:
La Roche Consultores s.l.
Díaz de Aguilar

SUSTITUYE A ABRIL 2013 (A.P. Septiembre 2013)	ESCALA: 1:2.000	TÍTULO DEL PROYECTO	TÉRMINO MUNICIPAL	PLANO Nº	DESIGNACIÓN
SUSTITUIDO POR	0 20 40 60m. Original DIN - A1 Gráfica.	PLAN GENERAL DE ORDENACIÓN DEL MUNICIPIO DE TEGUISE. APROBACIÓN DEFINITIVA TEXTO REFUNDIDO.	TEGUISE. LANZAROTE.	C.3.4.2.	ORDENACIÓN PORMENORIZADA. ZONA TERRITORIAL OESTE. MUNIQUE. RED VIARIA. ALINEACIONES. RASANTES Y CLASIFICACIÓN DE VÍAS.

FECHA SEPTIEMBRE 2014

HOJA 1 DE 1