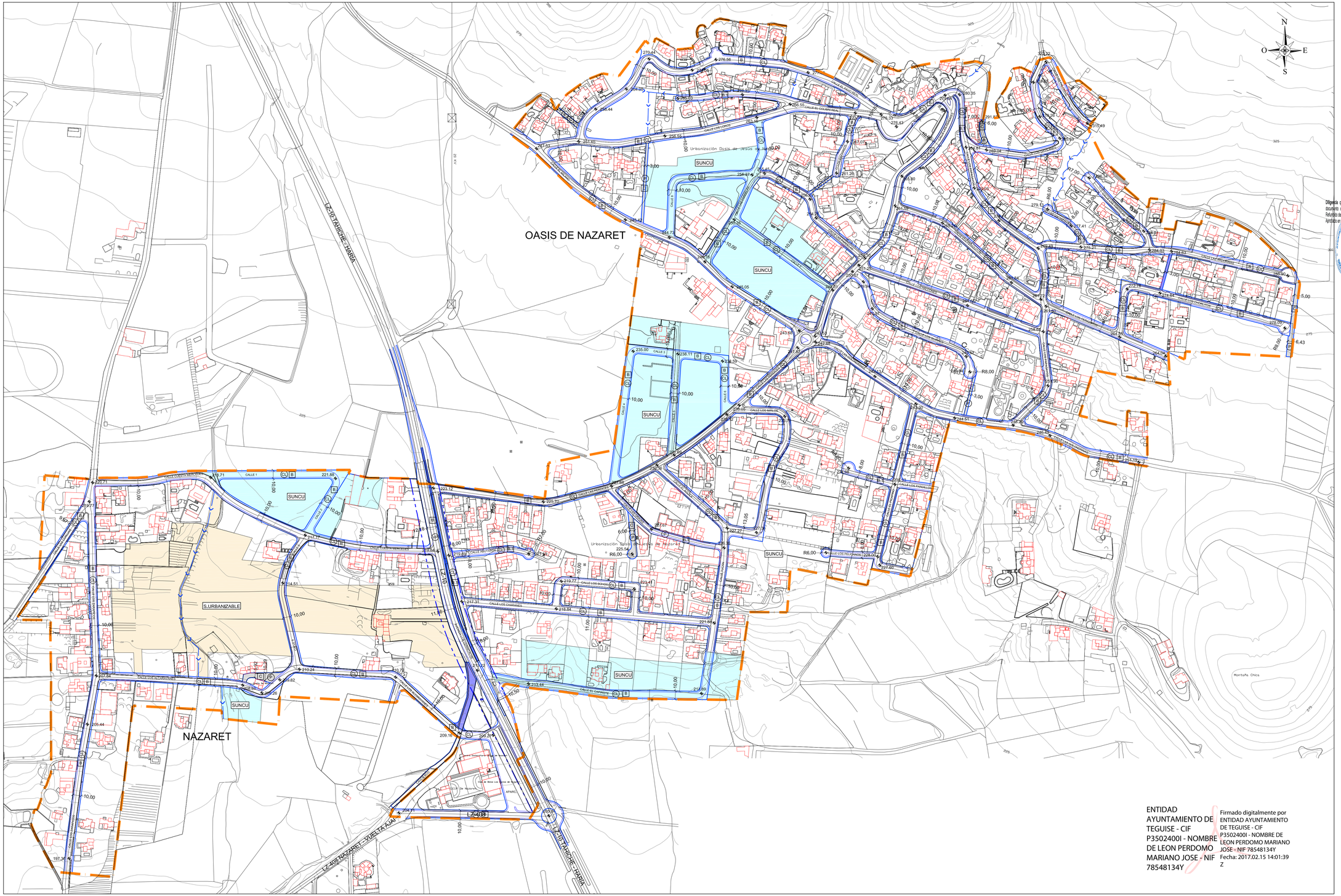

LEYENDA

SISTEMA VIARIO LOCAL

- PEATONALES/RODONALES
- CALLES (DENTRO DEL LÍMITE DEL NÚCLEO)

TIPOS DE CALLES

- VP VÍA DE PENETRACIÓN
- CL CALLES LOCALES
- P RODONAL/PEATONAL
- SECCIÓN TIPO CALLE

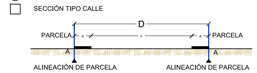

D .- DISTANCIA ENTRE ALINEACIONES. VIENE DEFINIDA EN PLANO (metros lineales)

PLANTA TIPO

Diferencia que se extiende para todo el tramo que se indica.
Documento en cota corrida, salvo, si se indica otra cota.
Rotulación de Pan Gallina a la Cruz por la Iglesia de Nazaret.
Ejercicio en ejecución material de fecha 31 de octubre de 2014.
Se aprueba el 31 de octubre de 2014

TIPOS DE SECCIONES

SECCIÓN TIPO B



Anchos de calle Pedroso:

		18,00>D≥10,00	Dimensiones	Carácter
		CALZADA (incluye carriles +aparcamientos+ mediana)	≥7,00	Mínimo
	c	nº Carriles	1	Mínimo
		Dimensión aparcamientos	2,25 m.x 5,00 m	Mínimo
		Mediana		No
	a	ACERAS (incluye Zona peatones, en su caso, alcorque y carril bici)	≥ 1,50 c/u	Mínimo
		Zona peatonal	1,50 m	Mínimo
		Alcorque		No
		Carril bici		No

SECCIÓN TIPO B.1



		10,00>D>6,00	Dimensiones	Carácter
		CALZADA (incluye carriles +aparcamientos+ mediana)	≥3,00	Mínimo
	c	nº Carriles	1	Mínimo
		Dimensión aparcamientos	2,25 m.x 5,00 m	Mínimo
		Mediana		No
	a	ACERAS (incluye Zona peatones, en su caso, alcorque y carril bici)	≥ 1,00 al menos una ≥ 1,50 c/u	Mínimo
		Zona peatonal	1,50 m	Mínimo
		Alcorque		No
		Carril bici		No

SECCIÓN TIPO C

		Ds6,00 (*)	Dimensiones	Carácter
		CALZADA (incluye carriles +aparcamientos+ mediana)		
	c	nº Carriles		No
		Dimensión aparcamientos		No
		Mediana		No
	a	ACERAS (incluye Zona peatones, en su caso, alcorque y carril bici)		Definida en planos
		Zona peatonal / rodonal	3,00 m	Mínimo
		Alcorque		No
		Carril bici		No

(*) SALVO DISTINTA SECCIÓN ACOTADA EN PLANO POR DETERMINACIÓN DEL P.G.O. TODAS LAS ALINEACIONES DE CALLES COMPRENDEN ACERAS DE 1.50 METROS MÍNIMO EXCEPTO RODONALES.

SERVIDUMBRE DE CARRETERAS

- LÍNEA DE EDIFICACIÓN CORRESPONDIENTE A LA CARRETERA.
- LÍMITE DE NÚCLEO DE POBLACIÓN.
- DIRECCIÓN DEL DRENAJE.
- CAUCE DE BARRANCO (d FIJADA EN PLANOS Y EN TODO CASO ≥ 2,00 m.)

NOTA.- EL DISEÑO SE DEBE AJUSTAR EN TODOS LOS CASOS A LA NORMATIVA SECTORIAL SOBRE ACCESIBILIDAD EN LOS ESPACIOS PÚBLICOS URBANIZADOS (ORDEN VIV. Nº 561/2010. D. 227/1997).

BASE CARTOGRAFÍA DE GRAFCAN 2009.
EDIFICACIONES INCORPORADAS A LA CARTOGRAFÍA DE GRAFCAN (POR ACTUALIZACIÓN REALIZADA POR EL EQUIPO REDACTOR, TRABAJO DE CAMPO Y/O CATASTRO).

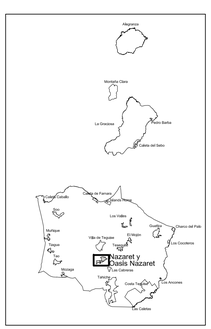

ENTIDAD AYUNTAMIENTO DE TEGUISE - CIF P3502400I - NOMBRE DE LEON PERDOMO MARIANO JOSE - NIF 78548134Y

Firmado digitalmente por ENTIDAD AYUNTAMIENTO DE TEGUISE - CIF P3502400I - NOMBRE DE LEON PERDOMO MARIANO JOSE - NIF 78548134Y
Fecha: 2017.02.15 14:01:39 Z

Gobierno de Canarias
Consejería de Obras Públicas, Transportes y Política Territorial

AYUNTAMIENTO DE TEGUISE.

gesplan

EQUIPO REDACTOR:
La Roche Consultores s.l.
Díaz de Aguilar

SUSTITUYE A ABRIL 2013 (A.P. Septiembre 2013)	ESCALA: 1:2.000 (0 20 40 60m.)	TÍTULO DEL PROYECTO PLAN GENERAL DE ORDENACIÓN DEL MUNICIPIO DE TEGUISE. APROBACIÓN DEFINITIVA TEXTO REFUNDIDO.	TÉRMINO MUNICIPAL TEGUISE. LANZAROTE.	PLANO Nº C.1.2.2.	DESIGNACIÓN ORDENACIÓN PORMENORIZADA. ZONA TERRITORIAL CENTRO. NAZARET Y OASIS DE NAZARET. RED VIARIA, ALINEACIONES, RASANTES Y CLASIFICACIÓN DE VÍAS.	FECHA SEPTIEMBRE 2014
SUSTITUIDO POR						HOJA 1 DE 1