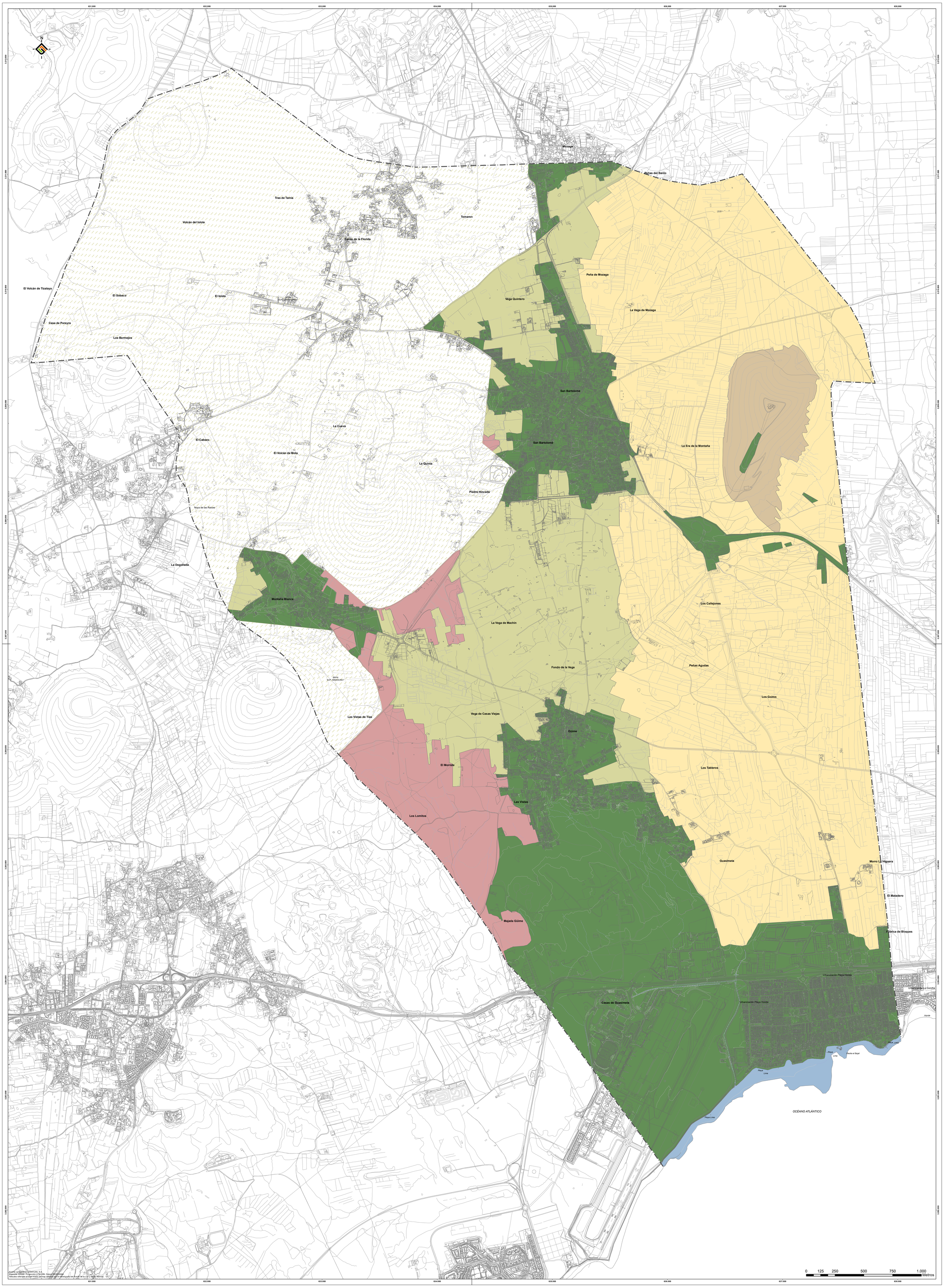

Sistema de referencia: GRAFCAN, S.A.
Elipsoide GRS80. Proyección UTM.28N. Datum WGS84(ETRS89)
Altitudes referidas al nivel medio del mar deducido de la cartografía del Puerto de la Luz y de las Palmas

ÁMBITOS FAUNÍSTICOS

- Límite municipal
- ENP. Paisaje Protegido de la Geria

ÁMBITOS FAUNÍSTICOS

- Cono volcánico
- Laderas terrosas-pedregosas
- Llanos arenosos (El Jable)
- Zona costera
- Zonas antropizadas
- Zonas de cultivos

SAN BARTOLOMÉ

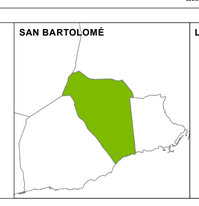

LANZAROTE

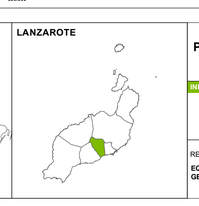

PLAN GENERAL DE ORDENACIÓN SUPLETORIO DE SAN BARTOLOMÉ. DOCUMENTO PARA LA APROBACIÓN DEFINITIVA

FECHA: MAYO 2025

ESCALA: 1:10.000

INFORMACIÓN AMBIENTAL

ÁMBITOS FAUNÍSTICOS

Nº PLANO: IA.11

REDACTOR:
EQUIPO TÉCNICO DE GESPLAN S.A.

gesplan

Gobierno de Canarias