Paisaje Portuario y Percepción urbana del puerto

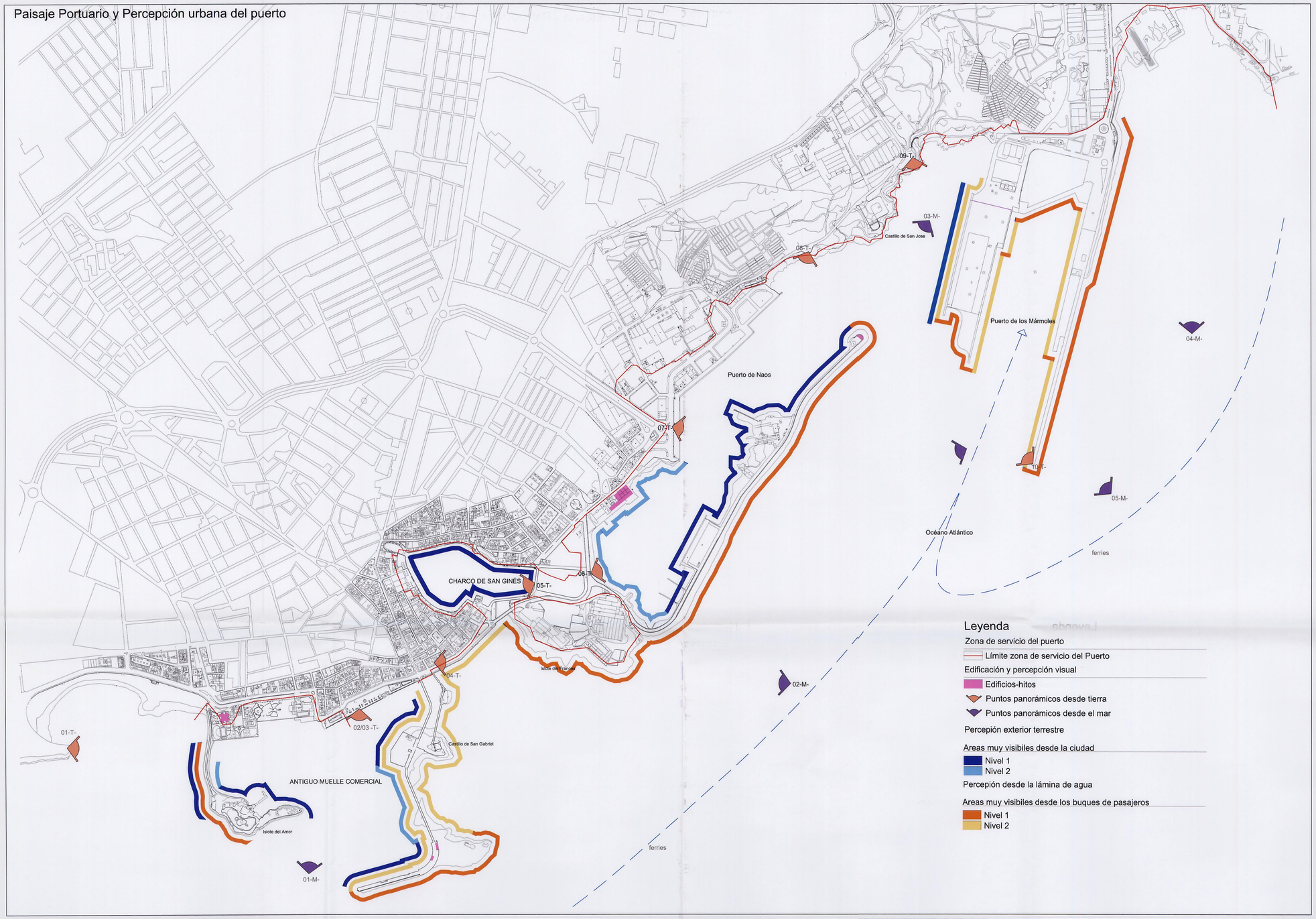

Puntos de vistas desde la ciudad

01-T- Vista del Antiguo Muello Comercial desde el Parque

02-T- Vista de la Dársena del Antiguo Muelle Comercial desde el paseo marítimo

03-T- Vista del Castillo de San Gabriel desde el paseo marítimo

04-T- Vista del Charco San Ginés y del Islote del Francés

05-T- Vista de la dársena del Charco de San Ginés

06-T- Vista de la darsena de Naos, en primer plano en instituto marítimo

07-T- Vista de la dársena de Naos hacia los astilleros


08-T- Vista del pueto de Naos desde el mirador de la Avenida de Naos

09-T- Vista del Muelle Comercial de los Mármoles

10-T- Vista del muelle comercial, desde la punta del dique de los Mármoles

Puntos de vistas desde los buques de pasajeros

01-M- Vista de la dársena del Antiguo Puerto Comercial

02-M- Delimitación y estado actual

03-M- Vista de la Dársena de Naos desde la dársena de Los Mármoles

04-M- Vista de la nueva anexión en el area de servicio

05-M- Vista del dique de los Mármoles

DILIGENCIA DE APROBACIÓN DEFINITIVA
El Ayuntamiento de Arrecife en sesión plenaria de fecha 28-02-06 acordo la aprobación definitiva del presente proyecto.
Arrecife 1/ de ... de 200 6
La Secretaria

Panorámica significativa desde el mar hacia la ciudad

Identificación de los hitos de paisaje

Imagen de la panorámica significativa

Analizando este punto de vista se puede observar como Arrecife ofrece desde el mar una imagen de ciudad horizontal, de baja altura, color blanco y escasos hitos paisajísticos, que destaca sobre un fondo de montañas, como se puede observar en la imagen reelaboraca. Puede ser interesante que las nuevas actuaciones se integren en la forma actual y aporten hitos paisajísticos.

Definición de las unidades de paisaje

Identificación de los Hitos de paisaje



Panorama uniforme | Hitos de primer nivel | Hitos de segundo nivel

Hitos significativos del paisaje

1. GRAN HOTEL

2. DEPOSITOS DE AGUA

3. INSTITUTO MARITIMO PESQUERO

4. FARO



Plan Especial de Ordenación de la zona de servicio del Puerto de Arrecife
Aprobación Definitiva

Puertos de Las Palmas
Autoridad Portuaria de Las Palmas

CANARIAS INGENIERIA CIVIL
Instituto Juan de Herrera
Universidad Politecnica de Madrid

N

Paisaje Portuario y Percepción urbana del puerto

Escala 1:7.500 — 0 50 100 150 200 250 m

Fecha Julio 2006

Plano 08 información