

ILTMO. AYUNTAMIENTO DE ARRECIFE



GOBIERNO DE CANARIAS
CONSEJERÍA DE POLÍTICA TERRITORIAL Y MEDIO AMBIENTE



GESTIÓN Y PLANEAMIENTO TERRITORIAL Y MEDIOAMBIENTAL, S.A.

ADAPTACIÓN BÁSICA DEL PLANEAMIENTO GENERAL AL TEXTO REFUNDIDO 1/2.000.
APROBACIÓN PROVISIONAL
T.M. DE ARRECIFE

FECHA: Octubre-03

PLANOS DE ORDENACIÓN
SUELO URBANO: ÁREAS HOMOGÉNEAS

Escala: 1:25.000 (Original en A3)
1:12.500 (Original en A1)

Escala Gráfica
0 250 500











AYUNTAMIENTO DE ARRECIFE

Nº de Plano:

OR.02-2



ZONAS HOMOGÉNEAS

-  CASCO ANTIGUO
-  CHARCO DE SAN GINÉS
-  EDIFICACIÓN EN ENSANCHE A
-  EDIFICACIÓN EN ENSANCHE B
-  EDIFICACIÓN EN POLÍGONOS
-  EDIFICACIÓN EN VÍAS ESPECIALES A
-  EDIFICACIÓN EN VÍAS ESPECIALES B
-  EDIFICACIÓN SUBURBANA
-  EDIFICACIÓN INDUSTRIAL
-  EDIFICACIÓN EN ZONAS CON P.P. APROBADO

Océano Atlántico

La Comisión de Ordenación del Territorio y Medio Ambiente de Canarias, en sesión de fecha 05 NOV. 2003 acordó la APROBACIÓN DEFINITIVA del presente expediente.
Las Palmas de C.C.
El Secretario de la Comisión

