AMBITOS

- LIMITE DEL MUNICIPIO
- CLASIFICACIÓN DE SUELO
- CATEGORÍA DE SUELO
- ALINEACIÓN
- CAMBIO DE ALINEACIÓN
- LINEA DE EDIFICACIÓN
- CAMBIO Nº DE PLANTAS
- CAMBIO DE TIPOLOGÍA

ÁMBITOS URBANÍSTICOS DE ORDENACIÓN REMITIDA

- ÁMBITO URBANÍSTICO SUJETO A INSTRUMENTO DE ORDENACIÓN PLAN ESPECIAL
- ÁMBITO URBANÍSTICO SUJETO A INSTRUMENTO DE ORDENACIÓN PLAN PARCIAL

PEGSP: PLAN ESPECIAL SISTEMA GENERAL
PEPQ: PLAN ESPECIAL PARQUE URBANO
PEGU: PLAN ESPECIAL SISTEMA GENERAL PARQUE URBANO
PEOL-1: PLAN ESPECIAL DE ORDENACIÓN DEL LITORAL 1
PEOL-2: PLAN ESPECIAL DE ORDENACIÓN DEL LITORAL 2
P.P.: PLAN PARCIAL

ÁMBITOS URBANÍSTICOS DE ORDENACIÓN INCORPORADA

- ÁMBITO URBANÍSTICO SUJETO A INSTRUMENTO DE ORDENACIÓN PLAN PARCIAL VIGENTE — P.P. PLAN PARCIAL

ÁMBITOS DE GESTIÓN

- SUELO URBANO SUJETO A UNIDAD DE ACTUACIÓN — ÁMBITOS SUSPENDIDOS SEGÚN ACUERDO COTMAC 28-7-2004

DECRETO 11/1997

- A228 EDIFICACIÓN CERRADA. ANEXO CATÁLOGO
- BIEN INMUEBLE PROTEGIDO
- BIEN INMUEBLE DE VALOR ARQUITECTÓNICO CATÁLOGO ARQUITECTÓNICO

TIPOLOGIAS EDIFICATORIAS EN SUELO URBANO

Ec	EDIFICACIÓN CERRADA	Cjd	CIUDAD JARDÍN 2
Ea	EDIFICACIÓN ABIERTA	IN	INDUSTRIAL
E.a.a	EDIFICACIÓN ABIERTA ALINEADA A VIAL	VPO	VIVIENDA DE PROTECCIÓN OFICIAL
Ts	TIPOLOGÍA ESPECÍFICA	Ib	Nº DE PLANTAS
Lc	EDIFICACIÓN DE LIBRE COMPROMISO		
Bz	EDIFICACIÓN UNIFAMILIAR AISLADA Y ADOSADA		
Cjr	CIUDAD JARDÍN 1		

TIPOLOGIAS EDIFICATORIAS EN ASENTAMIENTOS

AA	EDIFICACIÓN EN ASENTAMIENTO AGRÍCOLA	BD	EDIFICACIÓN EN ASENTAMIENTO RURAL DE SUELO DISEMINADO
AE	ÁNDEN APTA PARA EDIFICAR MINIMA	EM	EDIFICACIÓN EN ASENTAMIENTO RURAL ENTRE INFRAMARGENES

SISTEMAS GENERALES, DOTACIONES, EQUIPAMIENTOS

COMUNITARIO

DOC	DOCENTE	DEP	DEPORTIVO
CUL	CULTURAL	REL	RELIGIOSO
SAN	SANITARIO	ADM	ADMINISTRACIÓN PÚBLICA
ASI	ASISTENCIAL	OQ	OTROS USOS

ESPACIO LIBRE PÚBLICO

PU	PARQUE URBANO	EL	PLAZA Y PARQUE ESTANCIAL
ME	M-ENEKA MARITIMA	ELR	ESPACIO LIBRE RELACIONAL
PL	PLAYA		

TERCIARIO

HR	HOSTELERÍA Y RESTAURACIÓN	CO	COMERCIAL
OCR	OCIO RECREATIVO		

INFRAESTRUCTURAS

INFRAESTRUCTURA VIARIA Y TRANSPORTE

- TRAVESÍAS, VÍAS URBANAS Y CALLES URBANAS
- RODONAL
- PEATONAL Y ESCALERAS
- PUNTO KILOMÉTRICO
- TRAVESÍA
- CARRETERAS PROPUESTAS
- TRAZADO INDICATIVO
- CARRETERAS PROPUESTO
- TRAZADO INDICATIVO

INFRAESTRUCTURA HIDRÁULICA

- DEPURADORA

INFRAESTRUCTURA PORTUARIA

- PUERTO DE LA COMUNIDAD AUTÓNOMA
- PUERTO DE TAZACORTE

INFRAESTRUCTURA DE TELECOMUNICACIONES

- TELECOMUNICACIONES

- APARCAMIENTOS PÚBLICOS
- GASOLINERA
- ESTACIÓN DE SERVICIOS
- DENOMINACIÓN IT-0
- CARRETERA
- CARRETERAS PROPUESTAS
- TRAZADO INDICATIVO (TÚNELES)
- ÁREA ALMORANDA
- COTA RASANTE
- ESTACIÓN DE BOMBEO
- ANCHO DE CALLE

CLASIFICACIÓN DE SUELO

CATEGORÍAS DE SUELO URBANO

- SUC SUELO URBANO CONSOLIDADO
- SUCC SUELO URBANO CONSOLIDADO DE INTERÉS CULTURAL

CATEGORÍAS DE SUELO URBANIZABLE

- ZSR URBANIZABLE NO SECTORIZADO ORIGINARIO
- ZNO URBANIZABLE NO SECTORIZADO
- ZIT URBANIZABLE SECTORIZADO ORDENADO TURÍSTICO
- ZSI URBANIZABLE NO ORDENADO INDUSTRIAL
- ZSU URBANIZABLE SECTORIZADO
- ZI/SG-I URBANIZABLE SECTORIZADO SISTEMA GENERAL

CATEGORÍAS DE SUELO RÚSTICO

- RPU RÚSTICO DE PROTECCIÓN NATURAL
- RPP RÚSTICO DE PROTECCIÓN PAISAJÍSTICA
- RPL RÚSTICO DE PROTECCIÓN PARQUE NACIONAL
- RPH RÚSTICO DE PROTECCIÓN HIDROLÓGICA
- RPP RÚSTICO DE PROTECCIÓN DE INFRAESTRUCTURA PORTUARIA
- RAA RÚSTICO ASENTAMIENTO AGRÍCOLA
- RAR RÚSTICO ASENTAMIENTO RURAL
- RPA-1 RÚSTICO DE PROTECCIÓN AGRARIA
- RPA-2 RÚSTICO DE PROTECCIÓN AGRARIA 2
- RPV RÚSTICO DE PROTECCIÓN DE INFRAESTRUCTURA VARIA

SECCIONES DE VIAS

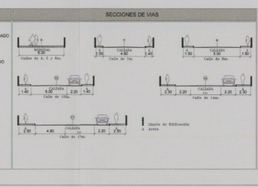

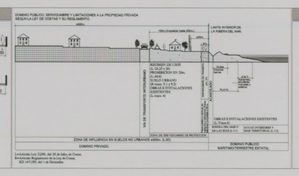

COSTAS

- LINEA DE DESLINDE DEL DOMINIO PÚBLICO MARITIMO-TERRESTRE
- LIMITE DE SERVIDUMBRE DE PROTECCIÓN
- LIMITE DE LA RIBERA DEL MAR

CUMPLIMIENTO LEY DE COSTAS

- LOS USOS EN SERVIDUMBRE DE PROTECCIÓN ESTARÁN A LO DESCRITO EN LOS ARTS. 24 Y 25
- SERVIDUMBRE DE TRÁNSITO SI ART. 27
- ZONA DE INFLUENCIA SI ART. 30
- INSTALACIONES DE TRATAMIENTO DE AGUAS RESIDUALES SI ART. 44-6
- INSTALACIONES Y CONSTRUCCIONES EXISTENTES EN DOMINIO PÚBLICO Y SERVIDUMBRE DE PROTECCIÓN SEGÚN LO ESTABLECIDO EN LA DISPOSICIÓN TRANSITORIA CUARTA
- OBRAS Y ACTIVIDADES O USOS QUE SE PRETENDEN EN ZONA DE DOMINIO PÚBLICO PRECISARÁN DE LA AUTORIZACIÓN O CONCESIÓN PREVISTA EN LA LEY DE COSTAS. PREVIO OTORGAMIENTO

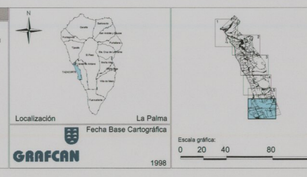

PLAN GENERAL DE ORDENACIÓN DE LA VILLA Y PUERTO DE TAZACORTE

TEXTO REFUNDIDO

(SEGÚN ACUERDO DE LA COTMAC DE 28 DE JULIO 2004)

AYUNTAMIENTO DE LA VILLA Y PUERTO DE TAZACORTE

PLANO DE ORDENACIÓN PORMENORIZADA

ALINEACIONES Y RASANTES

ESCALA 1:2.000

9.6

SEPTIEMBRE 2004

GESTION Y PLANEAMIENTO TERRITORIAL Y MEDIOAMBIENTAL, S.A.

GESPLAN

ARQUITECTOS CARO & MARRERO ASOCIADOS

CONSEJERIA DE VIVIENDA Y ORDENACIÓN TERRITORIAL Y MEDIO AMBIENTE